48 %

Pourcentage de la population mondiale vivant avec moins de 2 dollars par jour.

81

Espérance de vie moyenne à la naissance des hommes et des femmes au Canada, en Martinique et à Singapour.

2,5

Indice synthétique de fécondité dans le monde. L'ISF varie de 0,9 enfant par femme à Taiwan à 7,0 enfants au Niger.

14,3%

Pourcentage de la population du Zimbabwe vivant avec le VIH-sida en 2009. Ce pourcentage a baissé depuis 2001 (23,7 %).

POPULATION REFERENCE BUREAU

FICHE DE DONNÉES SUR LA POPULATION MONDIALE 2011

7 MILLIARDS D'HABITANTS DANS LE MONDE

INFORMER | AUTONOMISER | PROGRESSER | www.prb.org

PAYS LES PLUS PEUPLÉS, 2011 ET 2050

2011

PAYS	POPULATION (MILLIONS)
Chine	1 346
Inde	1 241
États-Unis	312
Indonésie	238
Brésil	197
Pakistan	177
Nigeria	162
Bangladesh	151
Russie	143
Japon	128

2050

PAYS	POPULATION (MILLIONS)
Inde	1 692
Chine	1 313
Nigeria	433
États-Unis	423
Pakistan	314
Indonésie	309
Bangladesh	226
Brésil	223
Éthiopie	174
Philippines	150

PAYS AYANT LES POPULATIONS LES PLUS JEUNES ET LES PLUS ÂGÉES, 2011

PLUS JEUNES	% ÂGES <15
Niger	48,9
Ouganda	48,3
Mali	47,6
Angola	47,3
Zambie	46,5
Burundi	46,3
Congo, Rép. dém. du	46,0
Mozambique	45,3
Tchad	45,3
Burkina Faso	45,2

PLUS ÂGÉES	% ÂGES 65+
Japon	23,2
Allemagne	20,7
Italie	20,2
Grèce	18,9
Suède	18,5
Portugal	17,9
Bulgarie	17,7
Autriche	17,6
Finlande	17,5
Lettonie	17,4

HORLOGE DÉMOGRAPHIQUE, 2011

		MONDE	PAYS PLUS DÉVELOPPÉS	PAYS MOINS DÉVELOPPÉS
Population		6 986 951 000	1 241 580 000	5 745 371 000
Naissances par	Année	139 558 000	14 070 000	125 488 000
	Jour	382 351	38 548	343 803
	Minute	266	27	239
Décès par	Année	56 611 000	12 201 000	44 410 000
	Jour	155 099	33 427	121 671
	Minute	108	23	84
Augmentation naturelle (naissances-décès) par	Année	82 947 000	1 869 000	81 078 000
	Jour	227 252	5 121	222 132
	Minute	158	4	154
Décès infantiles par	Année	6 078 000	77 000	6 001 000
	Jour	16 652	211	16 441
	Minute	12	0,1	11

© 2011 Population Reference Bureau

POPULATION MONDIALE – FAITS MARQUANTS
7 MILLIARDS D'HABITANTS DANS LE MONDE

Les quatre phases de la transition démographique sont évidentes aujourd'hui dans le monde.

Dans la paroisse de Mouy, au nord de Paris, 47 inhumations furent enregistrées en 1693 ; alors qu'en 1694, le nombre de décès fit un bond effroyable, avec 262 cas. Ceci est un exemple spectaculaire de la vie au cours de la phase 1 de la transition démographique (phase quelque peu moderne par rapport aux 50 000 années d"existence humaine qui ont précédé la phase 1). Une hausse du prix des céréales signifiait que davantage de gens ne pouvaient pas acheter de nourriture, entraînant inévitablement une mortalité excessive, comme ce fut le cas à Mouy. Au cours de la phase 2 de la transition, soit vers le début de la révolution industrielle, les taux de mortalité commencèrent à diminuer plus régulièrement, même si la préférence pour les grandes familles persista un certain temps. Ensuite, l'urbanisation croissante a réduit le besoin d'avoir des familles nombreuses en dépit du fait que les mesures de santé publique amélioraient la longévité. La transition était bel et bien en marche. Dès le 20e siècle, le déve-loppement de la médecine moderne et la volonté de limiter la taille des familles ont non seulement entraîné réduction des taux de mortalité, mais également la réduction des taux de natalité, tels que nous les observons aujourd'hui. C'est, du moins, ce qui est arrivé en Europe et en Amérique du Nord au fil des siècles. La plupart des pays en développement sont entrés dans le 20e siècle pendant la première phase de la transition. Dans les années qui suivirent la Seconde Guerre mondiale, cependant, ces pays ont profité des bienfaits de la santé publique et de la médecine moderne en assez peu de temps. La mortalité a chuté avec une rapidité exceptionnelle, alors que le souhait de fonder une famille nombreuse persistait. Puis, les taux de natalité commencent à baisser dans de nombreux pays aujourd'hui, suite à l'inquiétude croissante causée par les taux record de croissance démographique. Désormais, il est possible de trouver des exemples des quatre étapes de transition dans le monde.

Les quatre phases majeures de la transition démographique

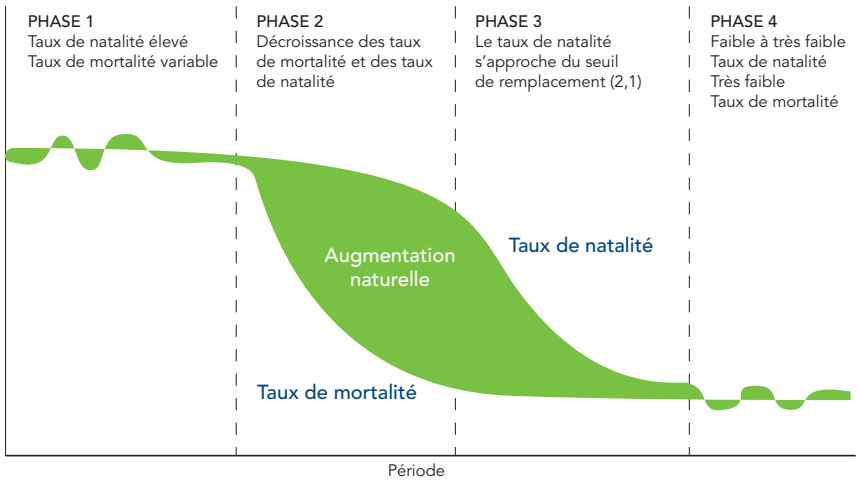

	Taux de natalité	Taux de mortalité
PHASE 1		
Afghanistan	44	16
Ouganda	46	12
Zambie	46	15
PHASE 2		
Ghana	31	8
Guatemala	30	6
Irak	35	6
PHASE 3		
Inde	23	7
Gabon	27	9
Malaysie	21	5
PHASE 4		
Brésil	15	6
Allemagne	8	10
Japon	8	9

Notes : L'accroissement naturel ou la baisse naturelle est la différence entre le nombre de naissances et le nombre de décès. Le taux de natalité est le nombre de naissances vivantes pour 1 000 habitants dans une année donnée. Le taux de mortalité est le nombre de décès pour 1 000 habitants dans une année donnée.

Source : (Pour les inhumations entre 1693 et 1694) : E.A. Wrigley, *Population and History* (New York: McGraw Hill, 1969).

Le monde connaît la croissance démographique la plus rapide de son histoire.

Aujourd'hui, la population mondiale augmente à un rythme inégalé dans toute son histoire. Malgré le fait que le taux annuel de croissance démographique ait baissé à 1,2 pour cent par an, la population mondiale croît d'environ 83 millions d'habitants par année. Si l'on appliquait le même taux de croissance qu'en 1950, seuls 30 millions de personnes s'ajouteraient au total mondial chaque année. Alors qu'une baisse des taux de natalité est observée de manière universelle dans les pays, la tendance à la baisse est très variable. Dans certains pays, les taux de natalité ont chuté à moins de deux enfants ; dans d'autres pays, ils ont diminué à des niveaux moyens ou ont à peine commencé à diminuer. Les projections démographiques prévoient une baisse progressive des taux de natalité dans les pays en développement—deux enfants ou moins (la présente fiche de données du PRB intègre cette hypothèse). Le sixième et le septième milliard d'habitants ont été atteints pendant le même nombre d'années, soit en 12 ans, un véritable record. Le huitième milliard est également susceptible de prendre 12 ans, uniquement si la baisse des taux de natalité correspond aux projections.

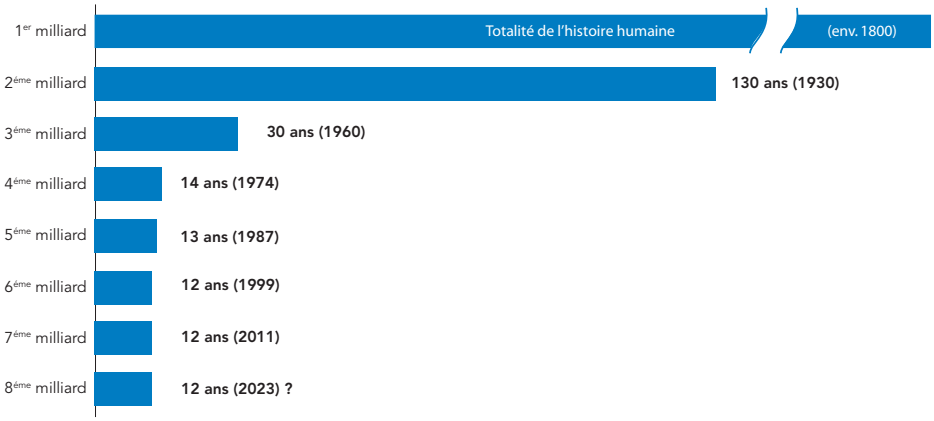

Sources : Estimations et projections du Population Reference Bureau (1800 et 2023) et Division de la population des Nations Unies.

© 2011 Population Reference Bureau

POPULATION MONDIALE – FAITS MARQUANTS
7 MILLIARDS D'HABITANTS DANS LE MONDE

L'évolution démographique dans les comtés américains varie fortement au sein des États.

La population totale des États-Unis a augmenté de près de 10 pour cent entre 2000 et 2010, mais les modèles de croissance varient considérablement d'un comté à l'autre. Près d'un quart des comtés ont progressé plus rapidement que la moyenne nationale, dont un dixième augmentant de 20 pour cent ou plus. La population a continué d'augmenter plus rapidement dans les États du Sud et de l'Ouest, mais même au sein des États à forte croissance comme le Texas, certains comtés ont perdu des habitants au cours de cette décennie. Bien que le Michigan soit le seul État dont la population ait diminué entre 2000 et 2010, dans plus de la moitié des comtés de cet État, la population a augmenté durant cette période. Les zones où la croissance est la plus forte sont notamment les banlieues des régions métropolitaines comme Orlando, Las Vegas, Atlanta, Houston, Dallas-Fort Worth, Washington, DC et la zone du Research Triangle en Caroline du Nord. À l'identique de ce qui a pu être observé au cours des décennies précédentes, la population a diminué dans de nombreuses zones rurales, y compris la plupart des grandes plaines et les Appalaches du Nord et du Centre. Près de la moitié des 1104 comtés qui ont perdu des habitants au cours de la décennie étaient des comtés éloignés des zones métropolitaines. Certaines des parties de Louisiane qui ont été durement touchées par les ouragans Katrina et Rita sont classées parmi les comtés ayant subi le taux de déclin démographique le plus élevé entre 2000 et 2010.

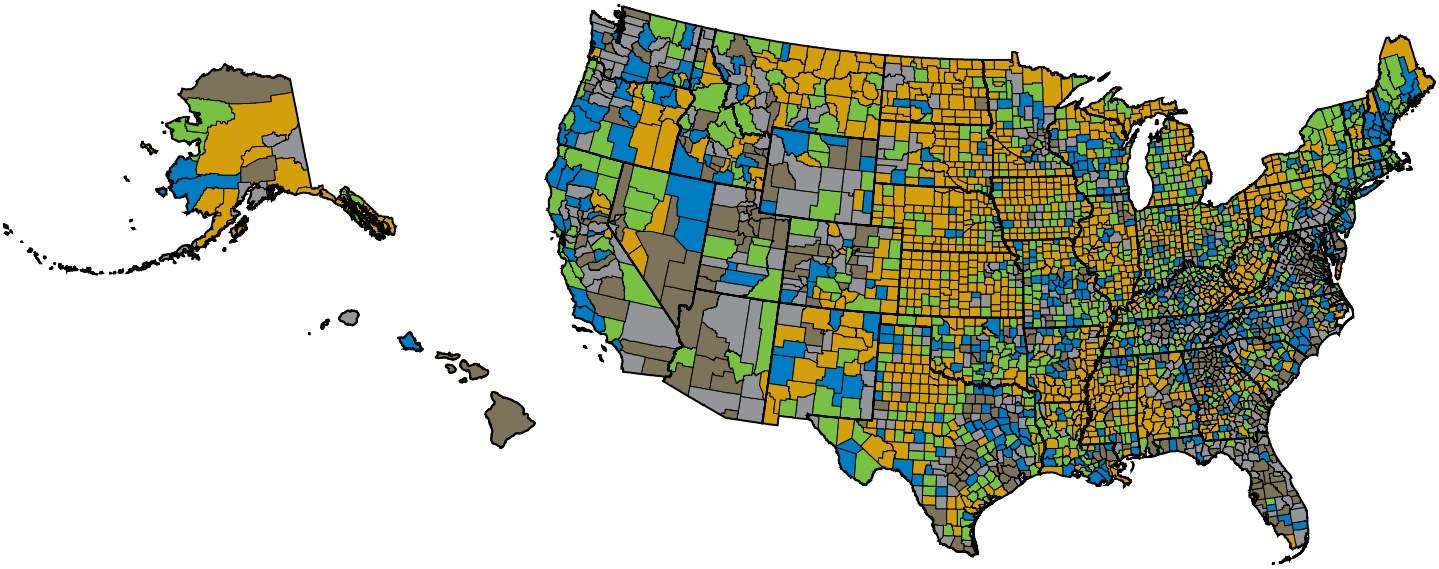

Évolution démographique, 2000-2010
Gain moyen de 9,7 pour cent

- Perte
- Gain allant jusqu'à 4,9 pour cent
- Gain de 5 pour cent à 9,9 pour cent
- Gain de 10 pour cent à 19,9 pour cent
- Gain de 20 pour cent ou plus

COMTÉ AMÉRICAIN	POPULATION 2010	ÉVOLUTION, 2000-2010 NOMBRE	POURCENTAGE
Croissance la plus rapide*			
Comté de Kendall, Illinois	114 736	60 173	110,3
Comté de Pinal, Arizona	375 770	196 050	109,1
Comté de Flagler, Floride	95 696	45 864	92,0
Comté de Lincoln, Dakota du Sud	44 828	20 681	85,6
Comté de Loudoun, Virginie	312 311	142 712	84,1
Baisse la plus rapide*			
St. Bernard Parish, Lousiane	35 897	-31 332	-46,6
Comté d'Issaquena, Mississipi	1 406	-868	-38,2
Cameron Parish, Louisiane	6 839	-3 149	-31,5
Orleans Parish, Louisiane	343 829	-140 845	-29,1
Comté de Sharkey, Mississipi	4 916	-1 664	-25,3

* Parmi les comtés d'au moins 1 000 habitants en 2000
Note : Les listes ne prennent pas en compte les comtés équivalents (*municipios*) à Porto-Rico.

Source: Bureau du recensement des États-Unis.

© 2011 Population Reference Bureau

POPULATION MONDIALE – FAITS MARQUANTS
7 MILLIARDS D'HABITANTS DANS LE MONDE

La croissance démographique des jeunes au Moyen-Orient a ralenti et affiche même une baisse dans certains pays.

Depuis le milieu des années 1960, la population des jeunes (âgés de 15 à 24) au Moyen-Orient et en Afrique du Nord (MOAN) a connu une croissance rapide. Mais en raison de la baisse régulière de la fécondité dans de nombreux pays ces dernières années, la taille de la population des jeunes augmentera à un rythme beaucoup plus lent au cours des prochaines décennies. Par exemple, la population des jeunes au Yémen a presque doublé entre 1995 et 2010, mais elle devrait augmenter de seulement 38 pour cent entre 2010 et 2025. Pourtant, dans les pays de la région MOAN, la baisse des taux de fécondité varie considérablement et certains pays pourraient même connaître une baisse de leur population de jeunes au cours des prochaines décennies. Par exemple, la population des jeunes en Iran a augmenté de 34 pour cent entre 1995 et 2010, mais devrait diminuer de 30 pour cent entre 2010 et 2025.

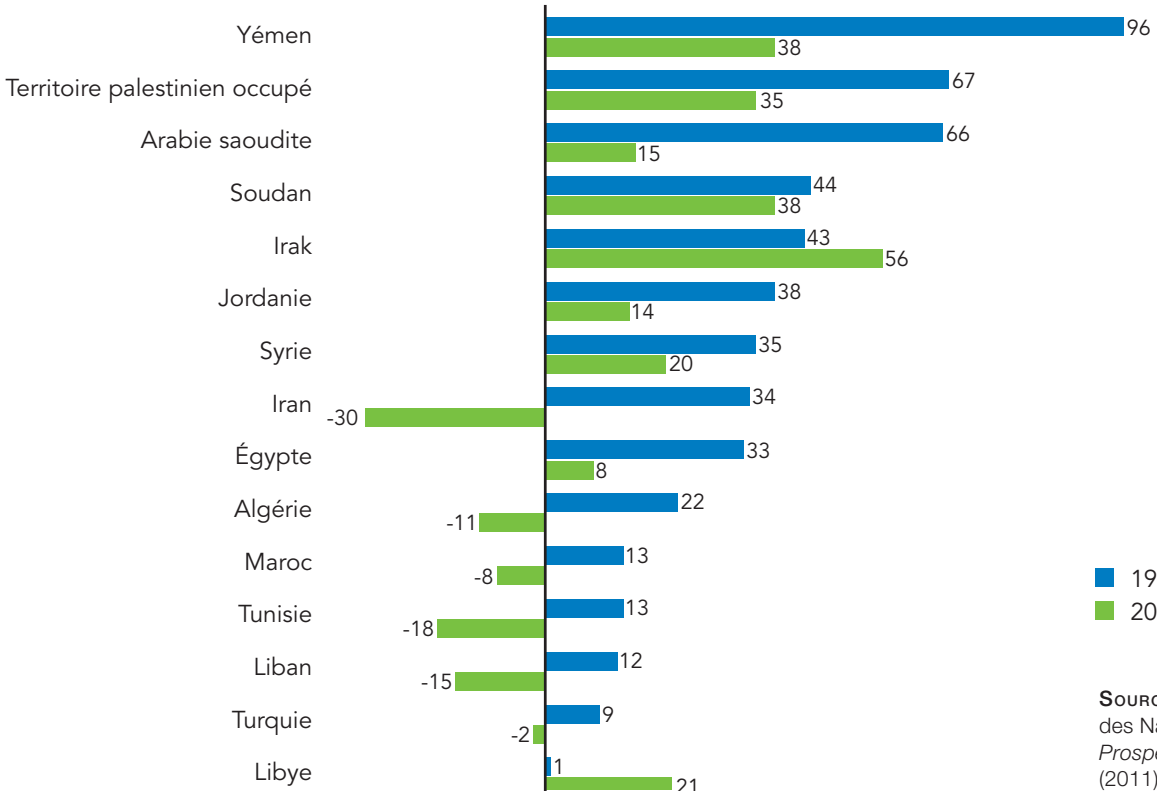

Source : Division de la population des Nations Unies, *World Population Prospects: The 2010 Revision* (2011).

La pauvreté demeure un problème important dans le monde.

La pauvreté est un problème mondial grave, sachant que la croissance démographique la plus rapide se produit dans les pays les plus pauvres du monde et, au sein des pays, dans les États et les provinces les plus pauvres. En République démocratique du Congo, huit habitants sur 10 vivent avec moins de 2 dollars par jour. En Inde, 76 pour cent de la population vit en dessous de ce niveau—soit 900 millions de personnes. Il est plus difficile de sortir les gens de la pauvreté lorsque les taux de croissance démographique sont relativement élevés.

Pourcentage de la population vivant avec moins de deux dollars par jour

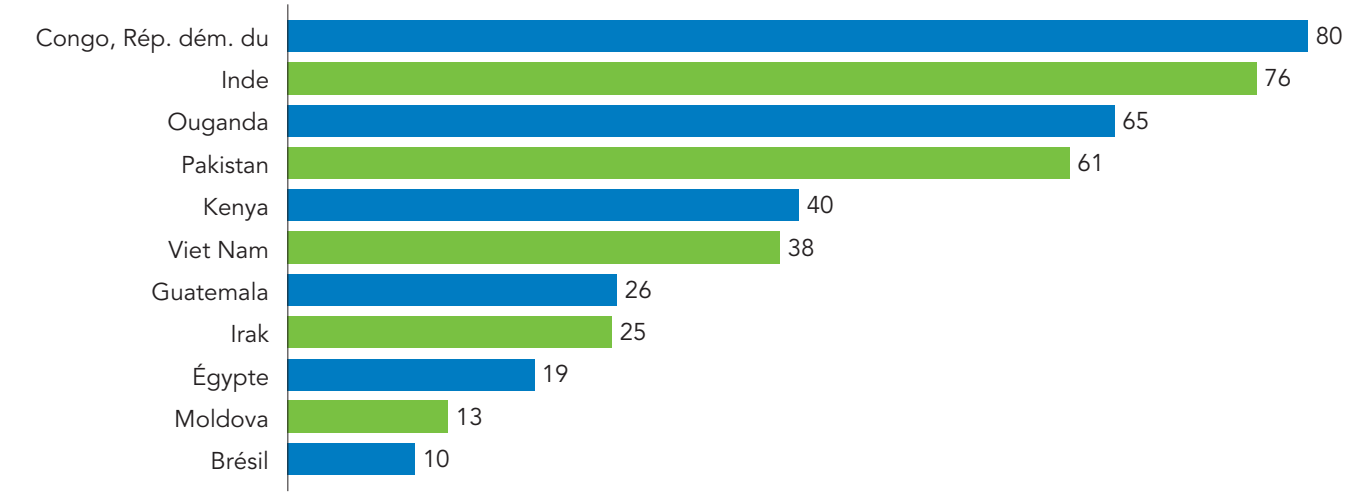

Source : Banque mondiale, Les indicateurs de développement dans le monde (2011).

© 2011 Population Reference Bureau

DONNÉES SUR LA POPULATION, LA SANTÉ ET L'ENVIRONNEMENT, ET PROJECTIONS POUR LES PAYS ET RÉGIONS DU MONDE

	Population mi-2011 (millions)	Naissances pour 1 000 habitants	Décès pour 1 000 habitants	Taux d'accroissement naturel (%)	Taux net de migration pour 1 000 habitants	Projections de population (millions)		Population en 2050 en tant que multiple de 2011	Taux de mortalité infantile[a]	Indice synthétique de fécondité[b]	Pourcentage de la population âgée de	
						mi-2025	mi-2050				<15	65+
MONDE	6 987	20	8	1,2	—	8 084	9 587	1,4	44	2,5	27	8
PLUS DÉVELOPPÉS	1 242	11	10	0,2	2	1 290	1 333	1,1	5	1,7	16	16
MOINS DÉVELOPPÉS	5 745	22	8	1,4	-1	6 794	8 254	1,4	48	2,6	29	6
MOINS DÉVELOPPÉS (Chine non comprise)	4 400	25	8	1,7	-1	5 390	6 942	1,6	52	3,0	33	5
LES MOINS DÉVELOPPÉS	861	35	11	2,4	-1	1 176	1 826	2,1	76	4,5	41	3
AFRIQUE	1 051	36	12	2,4	-1	1 444	2 300	2,2	74	4,7	41	4
AFRIQUE SUB-SAHARIENNE	883	38	13	2,6	-1	1 245	2 069	2,3	80	5,2	43	3
AFRIQUE DU NORD	213	25	6	1,8	-1	261	323	1,5	33	2,9	31	5
Algérie	36,0	19	5	1,5	-1	42,0	46,5	1,3	22	2,3	27	5
Égypte	82,6	25	5	2,0	-1	100,9	123,5	1,5	23	2,9	31	5
Libye	6,4	22	4	1,8	-8	7,5	8,8	1,4	14	2,5	31	4
Maroc	32,3	19	6	1,3	-3	36,4	39,2	1,2	30	2,2	28	6
Sahara occidental[d]	0,5	32	9	2,3	8	0,7	1,2	2,3	60	4,3	39	4
Soudan[c]	44,6	33	9	2,4	1	60,8	91,0	2,0	59	4,5	40	4
Tunisie	10,7	18	6	1,2	-0	12,1	12,6	1,2	18	2,1	24	7
AFRIQUE DE L'OUEST	313	40	14	2,6	-1	452	792	2,5	85	5,5	43	3
Bénin	9,1	40	11	2,9	0	13,0	21,7	2,4	78	5,4	44	3
Burkina Faso	17,0	43	12	3,1	-1	25,5	46,7	2,8	73	5,8	45	2
Cap-Vert	0,5	22	5	1,7	-5	0,6	0,6	1,3	19	2,5	32	6
Côte d'Ivoire	22,6	37	13	2,3	-1	30,4	45,6	2,0	97	4,9	41	4
Gambie	1,8	39	9	3,0	-1	2,5	4,0	2,3	68	5,0	44	2
Ghana	25,0	31	8	2,3	-0	33,4	49,1	2,0	45	4,1	38	4
Guinée	10,2	39	13	2,7	-1	14,3	23,0	2,2	86	5,3	43	3
Guinée-Bissau	1,6	39	16	2,3	-1	2,1	3,3	2,1	103	5,1	41	3
Libéria	4,1	43	12	3,1	-1	6,0	10,8	2,6	78	5,8	43	3
Mali	15,4	45	15	3,1	-5	22,0	35,2	2,3	116	6,4	48	3
Mauritanie	3,5	33	9	2,4	-1	4,7	7,1	2,0	71	4,4	40	3
Niger	16,1	48	12	3,6	-0	26,2	55,4	3,4	88	7,0	49	2
Nigéria	162,3	41	16	2,5	-0	237,1	433,2	2,7	89	5,7	43	3
Sénégal	12,8	36	9	2,8	-2	17,9	28,6	2,2	51	4,7	44	2
Sierra Leone	5,4	37	15	2,2	-0	7,5	13,6	2,5	89	5,0	42	4
Togo	5,8	36	8	2,8	0	8,4	14,3	2,4	55	4,7	42	4
AFRIQUE DE L'EST	336	39	11	2,8	-1	486	826	2,5	69	5,3	44	3
Burundi	10,2	42	10	3,2	5	15,5	27,1	2,7	66	6,4	46	3
Comores	0,8	36	8	2,8	-3	1,0	1,7	2,3	65	4,8	43	3
Djibouti	0,9	29	10	1,9	0	1,2	1,6	1,8	76	3,7	35	3
Érythrée	5,9	34	8	2,6	0	8,0	11,4	1,9	43	4,7	43	4
Éthiopie	87,1	37	10	2,7	-1	119,8	173,8	2,0	77	5,3	44	3
Kenya	41,6	37	10	2,7	-0	59,1	96,9	2,3	59	4,7	42	3
Madagascar	21,3	35	6	2,8	-0	31,2	53,6	2,5	42	4,6	43	3
Malawi	15,9	42	15	2,7	-0	22,9	37,4	2,4	84	5,7	45	3
Maurice	1,3	12	7	0,5	-0	1,6	1,6	1,2	12,5	1,5	22	7
Mayotte	0,2	33	3	3,0	-0	0,3	0,5	2,3	6	4,2	46	2
Mozambique	23,1	41	14	2,8	-4	32,4	59,3	2,6	86	5,6	45	3
Ouganda	34,5	46	12	3,4	-1	54,1	105,6	3,1	74	6,4	48	3
Réunion	0,9	17	6	1,1	0	1,0	1,1	1,3	6	2,3	25	8
Rwanda	10,9	33	12	2,1	0	15,3	23,1	2,1	50	4,6	42	3
Seychelles	0,1	18	8	1,0	0	0,1	0,1	1,1	*11,5*	2,4	23	8
Somalie	9,9	43	15	2,8	-12	13,3	22,6	2,3	107	6,4	45	2
Tanzanie	46,2	40	11	2,9	-1	70,9	138,3	3,0	51	5,4	45	3
Zambie	13,5	46	15	3,1	-1	21,0	45,0	3,3	84	6,3	46	3
Zimbabwe	12,1	34	15	1,9	0	17,4	25,2	2,1	57	4,1	44	4
AFRIQUE CENTRALE	131	43	16	2,7	-0	183	291	2,2	106	5,7	45	3
Angola	19,6	43	15	2,8	1	28,8	48,0	2,4	102	5,7	47	3
Cameroun	20,1	37	15	2,2	-0	27,4	43,7	2,2	91	4,8	41	4
Congo	4,1	36	11	2,5	-1	5,6	8,8	2,1	68	4,7	40	4
Congo, Rép. dém. du	67,8	45	17	2,8	-0	95,4	148,5	2,2	111	6,1	46	3
Gabon	1,5	27	9	1,8	1	2,0	2,8	1,8	45	3,4	35	4
Guinée équatoriale	0,7	37	15	2,3	5	1,0	1,7	2,3	95	5,3	39	3
République centrafricaine	5,0	37	15	2,1	0	6,6	10,3	2,1	102	4,7	41	4
Sao Tomé et Principe	0,2	34	7	2,7	-9	0,2	0,3	1,7	45	4,6	44	3
Tchad	11,5	45	16	2,9	-2	16,4	27,3	2,4	125	6,0	45	3

© 2011 Population Reference Bureau

Voir les notes à la page 13

DONNÉES SUR LA POPULATION, LA SANTÉ ET L'ENVIRONNEMENT, ET PROJECTIONS POUR LES PAYS ET RÉGIONS DU MONDE

	Population mi-2011 (millions)	Naissances pour 1 000 habitants	Décès pour 1 000 habitants	Taux d'accroissement naturel (%)	Taux net de migration pour 1 000 habitants	Projections de population (millions)		Population en 2050 en tant que multiple de 2011	Taux de mortalité infantile[a]	Indice synthétique de fécondité[b]	Pourcentage de la population âgée de	
						mi-2025	mi-2050				<15	65+
AFRIQUE AUSTRALE	**58**	**22**	**14**	**0,7**	**-0**	**63**	**68**	**1,2**	**49**	**2,5**	**31**	**5**
Afrique du Sud	50,5	21	14	0,6	-0	53,8	56,8	1,1	48	2,4	30	5
Botswana	2,0	26	14	1,2	2	2,4	2,9	1,4	36	3,1	32	4
Lesotho	2,2	27	15	1,2	-2	2,5	2,8	1,3	91	3,1	37	4
Namibie	2,3	26	8	1,7	-0	2,9	3,6	1,5	31	3,3	36	4
Swaziland	1,2	30	14	1,5	-1	1,4	1,7	1,4	67	3,5	38	3
AMÉRIQUE	**942**	**16**	**7**	**1,0**	**0**	**1 068**	**1 216**	**1,3**	**15**	**2,1**	**25**	**9**
AMÉRIQUE DU NORD	**346**	**13**	**8**	**0,5**	**3**	**391**	**470**	**1,4**	**6**	**1,9**	**19**	**13**
Canada	34,5	11	7	0,4	7	39,8	47,5	1,4	5,1	1,7	16	14
États-Unis	311,7	13	8	0,5	3	351,4	422,6	1,4	6,1	2,0	20	13
AMÉRIQUE LATINE ET CARAÏBES	**596**	**18**	**6**	**1,2**	**-1**	**676**	**746**	**1,3**	**19**	**2,2**	**28**	**7**
AMÉRIQUE CENTRALE	**158**	**20**	**5**	**1,6**	**-2**	**185**	**211**	**1,3**	**17**	**2,4**	**31**	**6**
Belize	0,3	25	4	2,1	-1	0,4	0,5	1,6	17	2,9	36	4
Costa Rica	4,7	16	4	1,2	3	5,5	6,0	1,3	8,8	1,9	24	7
El Salvador	6,2	20	7	1,4	-8	6,8	7,6	1,2	20	2,3	33	7
Guatemala	14,7	30	6	2,4	-2	19,7	27,4	1,9	30	3,6	41	4
Honduras	7,8	26	5	2,1	-2	9,9	12,9	1,7	24	3,1	36	4
Mexique	114,8	19	5	1,4	-3	131,0	143,9	1,3	14	2,3	29	6
Nicaragua	5,9	23	5	1,9	-5	6,9	7,8	1,3	19	2,6	34	5
Panama	3,6	19	5	1,4	1	4,3	5,1	1,4	17	2,4	29	7
CARAÏBES	**42**	**18**	**7**	**1,1**	**-4**	**45**	**48**	**1,1**	**32**	**2,4**	**27**	**9**
Antigua et Barbuda	0,1	14	6	0,9	0	0,1	0,1	1,4	*14*	1,8	28	7
Bahamas	0,4	13	5	0,8	4	0,4	0,5	1,3	12	1,7	26	6
Barbade	0,3	13	8	0,5	-0	0,3	0,3	1,0	12	1,7	17	12
Cuba	11,2	12	8	0,4	-3	11,5	11,3	1,0	4,8	1,7	17	12
Dominique	0,1	15	8	0,7	-5	0,1	0,1	0,9	*16*	2,0	27	10
Grenade	0,1	19	6	1,3	-10	0,1	0,1	0,9	*13*	2,2	27	7
Guadeloupe	0,4	14	7	0,7	-2	0,4	0,4	1,0	9	2,2	22	13
Haïti	10,1	27	9	1,8	-4	11,9	14,2	1,4	59	3,4	36	4
Jamaïque	2,7	16	7	1,0	-7	2,8	2,6	0,9	24	2,3	27	9
Martinique	0,4	13	7	0,6	-1	0,4	0,4	1,0	*9*	2,0	20	15
Porto Rico	3,7	11	7	0,4	-8	3,7	3,6	1,0	8,8	1,6	20	15
République dominicaine	10,0	22	6	1,6	-3	10,6	11,8	1,2	23	2,6	31	6
Sainte-Lucie	0,2	13	6	0,7	-1	0,2	0,2	1,2	*22*	1,9	25	7
Saint-Kitts-et-Nevis	0,1	13	7	0,6	1	0,1	0,1	1,1	*10*	1,8	24	7
Saint-Vincent-et-les Grenadines	0,1	17	7	0,9	-9	0,1	0,1	1,0	*22*	2,0	26	7
Trinité-et-Tobago	1,3	14	8	0,6	-3	1,4	1,3	1,0	25	1,6	25	7
AMÉRIQUE DU SUD	**396**	**17**	**6**	**1,1**	**-1**	**447**	**487**	**1,2**	**18**	**2,1**	**27**	**7**
Argentine	40,5	19	8	1,1	-1	46,9	57,6	1,4	12,1	2,4	26	10
Bolivie	10,1	26	7	1,9	-3	12,5	16,8	1,7	42	3,3	36	5
Brésil	196,7	15	6	0,9	-0	216,2	222,8	1,1	20	1,9	25	7
Chili	17,3	15	5	0,9	0	19,1	20,2	1,2	7,8	1,9	23	9
Colombie	46,9	18	6	1,2	-1	52,4	53,2	1,1	16	2,1	29	6
Équateur	14,7	21	5	1,6	-2	17,2	19,5	1,3	19	2,5	30	6
Guyana	0,8	22	6	1,6	-10	0,8	0,9	1,2	38	2,7	33	4
Guyane française	0,2	28	3	2,5	5	0,4	0,6	2,4	12,1	3,4	35	4
Paraguay	6,6	24	5	1,8	-1	8,2	10,3	1,6	28	2,9	33	5
Pérou	29,4	21	6	1,5	-4	34,1	38,8	1,3	17	2,5	31	6
Suriname	0,5	18	7	1,1	-2	0,6	0,6	1,2	20	2,3	28	7
Uruguay	3,4	14	10	0,5	-1	3,5	3,6	1,1	10,6	2,0	23	13
Venezuela	29,3	21	5	1,6	-1	35,1	41,6	1,4	15,8	2,5	29	6
ASIE	**4 216**	**18**	**7**	**1,1**	**-0**	**4 780**	**5 284**	**1,3**	**39**	**2,2**	**26**	**7**
ASIE (Chine non comprise)	**2 870**	**21**	**7**	**1,4**	**-0**	**3 375**	**3 971**	**1,4**	**44**	**2,6**	**30**	**6**
ASIE DE L'OUEST	**238**	**24**	**5**	**1,9**	**2**	**300**	**402**	**1,7**	**27**	**3,0**	**32**	**5**
Arabie saoudite	27,9	21	4	1,8	7	36,0	44,6	1,6	18	2,9	31	3
Arménie	3,1	14	10	0,4	-13	3,1	2,9	0,9	13	1,7	20	10
Azerbaïdjan	9,2	17	6	1,1	0	10,4	11,4	1,2	11	2,3	22	7
Bahrain	1,3	15	2	1,3	20	1,7	2,0	1,5	7	1,9	20	2
Chypre	1,1	13	7	0,6	6	1,1	1,1	1,0	7	1,6	17	10
Émirats arabes unis	7,9	13	1	1,2	11	9,9	12,2	1,5	7	1,8	18	1

© 2011 Population Reference Bureau
Voir les notes à la page 13

DONNÉES SUR LA POPULATION, LA SANTÉ ET L'ENVIRONNEMENT, ET PROJECTIONS POUR LES PAYS ET RÉGIONS DU MONDE

	Population mi-2011 (millions)	Naissances pour 1 000 habitants	Décès pour 1 000 habitants	Taux d'accroissement naturel (%)	Taux net de migration pour 1 000 habitants	Projections de population (millions)		Population en 2050 en tant que multiple de 2011	Taux de mortalité infantile[a]	Indice synthétique de fécondité[b]	Pourcentage de la population âgée de	
						mi-2025	mi-2050				<15	65+
Géorgie	4,3	14	11	0,4	-6	3,9	3,2	0,7	28	1,9	17	14
Irak	32,7	35	6	3,0	0	48,9	83,4	2,6	34	4,7	43	3
Israël	7,9	22	5	1,7	2	9,4	11,4	1,4	3,6	3,0	28	10
Jordanie	6,6	31	4	2,6	-4	8,3	13,9	2,1	23	3,8	37	3
Koweït	2,8	19	3	1,6	18	3,7	5,2	1,8	9	2,3	26	3
Liban	4,3	20	5	1,5	-1	4,8	5,4	1,3	21	2,1	25	7
Oman	3,0	29	3	2,6	0	3,9	5,3	1,8	12	3,3	24	2
Qatar	1,7	11	1	1,0	19	2,1	2,4	1,4	8	2,1	14	1
Syrie	22,5	26	4	2,2	-1	26,5	33,7	1,5	17	3,2	37	4
Territoire palestinien occupé	4,2	33	4	2,8	-4	6,0	9,8	2,3	25	4,6	43	3
Turquie	74,0	18	6	1,2	1	85,4	94,7	1,3	23	2,1	26	7
Yémen	23,8	38	7	3,1	-1	35,3	59,2	2,5	51	5,3	45	3
ASIE CENTRALE ET DU SUD	**1 795**	**23**	**7**	**1,6**	**-1**	**2 147**	**2 574**	**1,4**	**53**	**2,7**	**33**	**5**
Afghanistan	32,4	44	16	2,8	6	47,6	76,3	2,4	131	6,3	44	2
Bangladesh	150,7	22	6	1,5	-3	183,2	226,3	1,5	45	2,4	31	5
Bhoutan	0,7	22	8	1,4	0	0,9	0,9	1,3	47	2,6	31	5
Inde	1 241,3	23	7	1,5	-0	1 458,7	1 691,7	1,4	50	2,6	33	5
Iran	77,9	19	6	1,3	-0	90,5	100,0	1,3	45	1,9	25	5
Kazakhstan	16,6	23	9	1,4	1	18,7	21,7	1,3	18	2,7	24	7
Kirghizistan	5,6	26	7	1,9	-5	6,6	8,1	1,4	25	3,0	29	5
Maldives	0,3	23	4	2,0	0	0,4	0,4	1,3	11	2,4	28	5
Népal	30,5	25	6	1,9	-1	37,7	46,5	1,5	53	2,9	37	4
Ouzbékistan	28,5	24	5	1,9	-2	34,5	42,0	1,5	47	2,7	30	4
Pakistan	176,9	28	8	2,1	-2	229,6	314,3	1,8	64	3,6	36	4
Sri Lanka	20,9	18	6	1,3	-3	23,2	25,4	1,2	15	2,3	26	6
Tadjikistan	7,5	28	4	2,4	-2	9,6	13,4	1,8	56	3,4	38	4
Turkménistan	5,1	22	8	1,4	-2	5,9	6,6	1,3	50	2,4	30	4
ASIE DU SUD-EST	**602**	**19**	**7**	**1,3**	**-1**	**698**	**796**	**1,3**	**28**	**2,3**	**28**	**6**
Brunei	0,4	16	3	1,3	7	0,5	0,6	1,5	*7*	1,7	27	3
Cambodge	14,7	26	8	1,8	-0	18,0	22,3	1,5	58	3,0	33	4
Indonésie	238,2	19	6	1,3	-1	273,2	309,4	1,3	30	2,3	28	6
Laos	6,3	31	8	2,2	-1	7,9	10,3	1,6	59	3,9	41	4
Malaysie	28,9	21	5	1,6	1	35,3	43,6	1,5	8	2,6	30	5
Myanmar	54,0	20	8	1,2	-0	61,7	70,8	1,3	52	2,3	28	5
Philippines	95,7	25	6	1,9	-3	120,2	150,1	1,6	22	3,2	36	4
Singapour	5,2	9	4	0,5	13	5,8	6,1	1,2	2,0	1,2	17	9
Thaïlande	69,5	12	7	0,5	1	72,9	71,0	1,0	12	1,6	21	9
Timor-Leste	1,2	40	10	3,1	2	1,7	2,8	2,3	64	5,7	45	3
Viet Nam	87,9	17	7	1,0	-1	100,4	109,3	1,2	16	2,0	25	7
ASIE DE L'EST	**1 581**	**12**	**7**	**0,5**	**-0**	**1 634**	**1 512**	**1,0**	**16**	**1,5**	**16**	**10**
Chine	1 345,9	12	7	0,5	-0	1 404,2	1 312,6	1,0	17	1,5	17	9
Chine, Hong Kong RAS[e]	7,1	13	6	0,7	3	8,1	9,3	1,3	1,6	1,1	12	13
Chine, Macao RAS[e]	0,6	9	3	0,6	13	0,8	0,9	1,5	*3*	1,1	12	8
Corée du Nord	24,5	15	9	0,6	0	26,2	27,0	1,1	32	2,0	23	9
Corée du Sud	49,0	9	5	0,4	1	49,1	42,3	0,9	3,2	1,2	16	13
Japon	128,1	8	9	-0,1	0	119,3	95,2	0,7	2,6	1,4	13	23
Mongolie	2,8	24	6	1,8	0	3,4	4,1	1,5	39	2,6	28	4
Taïwan	23,2	7	6	0,1	1	23,4	20,9	0,9	4,1	0,9	16	11
EUROPE	**740**	**11**	**11**	**0,0**	**2**	**746**	**725**	**1,0**	**6**	**1,6**	**16**	**16**
UNION EUROPÉENNE	**502**	**11**	**10**	**0,1**	**2**	**515**	**513**	**1,0**	**4**	**1,6**	**16**	**17**
EUROPE DU NORD	**100**	**13**	**9**	**0,3**	**2**	**108**	**118**	**1,2**	**4**	**1,9**	**17**	**16**
Danemark	5,6	12	10	0,2	4	5,8	6,0	1,1	3,4	1,9	18	17
Estonie	1,3	12	12	-0,0	-0	1,3	1,2	0,9	3,3	1,6	15	17
Finlande	5,4	11	9	0,2	3	5,8	6,1	1,1	2,6	1,9	17	18
Îles Anglo-Normandes	0,2	10	8	0,2	7	0,2	0,2	1,0	*3,6*	1,6	16	15
Irlande	4,6	17	6	1,0	-8	5,4	6,1	1,3	3,6	2,1	21	11
Islande	0,3	15	6	0,9	-7	0,4	0,4	1,3	*2,2*	2,2	21	12
Lettonie	2,2	8	13	-0,5	-4	2,1	1,8	0,8	5,7	1,3	14	17
Lituanie	3,2	11	13	-0,2	-24	3,0	2,7	0,8	4,3	1,5	15	16
Norvège	5,0	13	8	0,4	9	5,6	6,6	1,3	2,8	1,9	19	15
Royaume-Uni	62,7	13	9	0,4	2	68,6	75,7	1,2	4,5	2,0	17	16
Suède	9,4	12	10	0,3	5	10,2	10,7	1,1	2,5	2,0	17	18

© 2011 Population Reference Bureau
Voir les notes à la page 13

DONNÉES SUR LA POPULATION, LA SANTÉ ET L'ENVIRONNEMENT, ET PROJECTIONS POUR LES PAYS ET RÉGIONS DU MONDE

	Population mi-2011 (millions)	Naissances pour 1 000 habitants	Décès pour 1 000 habitants	Taux d'accroissement naturel (%)	Taux net de migration pour 1 000 habitants	Projections de population (millions)		Population en 2050 en tant que multiple de 2011	Taux de mortalité infantile[a]	Indice synthétique de fécondité[b]	Pourcentage de la population âgée de	
						mi-2025	mi-2050				<15	65+
EUROPE DE L'OUEST	**190**	**10**	**9**	**0,1**	**2**	**193**	**191**	**1,0**	**4**	**1,7**	**16**	**18**
Allemagne	81,8	8	10	-0,2	2	78,7	69,4	0,8	3,5	1,4	13	21
Autriche	8,4	9	9	0,0	3	8,9	9,5	1,1	3,7	1,4	15	18
Belgique	11,0	12	10	0,2	6	11,9	12,5	1,1	3,4	1,8	17	17
France	63,3	13	9	0,4	1	67,3	72,3	1,1	3,6	2,0	18	17
Liechtenstein	0,04	11	6	0,5	2	0,04	0,04	1,2	*3,3*	1,6	16	14
Luxembourg	0,5	12	7	0,4	15	0,6	0,6	1,2	*3,0*	1,6	18	14
Monaco	0,04	7	7	-0,0	6	0,04	0,04	1,0	—	—	13	24
Pays-Bas	16,7	11	8	0,3	2	17,5	17,8	1,1	3,8	1,8	18	15
Suisse	7,9	10	8	0,2	8	8,6	9,0	1,1	3,8	1,5	15	17
EUROPE DE L'EST	**295**	**12**	**13**	**-0,2**	**1**	**285**	**259**	**0,9**	**8**	**1,5**	**15**	**14**
Bélarus	9,5	12	14	-0,3	1	9,0	8,9	0,9	4,7	1,5	15	14
Bulgarie	7,5	10	15	-0,5	-3	6,7	5,7	0,8	9,4	1,5	14	18
Hongrie	10,0	9	13	-0,4	1	9,8	9,2	0,9	5,3	1,3	15	16
Moldova	4,1	11	12	-0,1	-1	4,0	3,5	0,8	12	1,3	17	10
Pologne	38,2	11	10	0,1	-0	37,3	34,1	0,9	5,0	1,4	15	14
République tchèque	10,5	11	10	0,1	1	10,9	10,8	1,0	2,7	1,5	14	15
Roumanie	21,4	10	12	-0,2	-0	20,7	18,5	0,9	9,9	1,3	15	15
Russie	142,8	13	14	-0,2	1	139,0	126,2	0,9	8,1	1,6	15	13
Slovaquie	5,4	11	10	0,1	1	5,6	5,3	1,0	5,7	1,4	15	12
Ukraine	45,7	11	15	-0,4	0	42,3	36,5	0,8	9,1	1,4	14	16
EUROPE AUSTRALE	**155**	**10**	**9**	**0,1**	**3**	**159**	**157**	**1,0**	**5**	**1,4**	**15**	**18**
Albanie	3,2	11	5	0,6	-3	3,3	3,0	0,9	18,0	1,4	23	9
Andorre	0,1	10	3	0,7	4	0,1	0,1	0,9	*3,1*	1,2	14	13
Bosnie-Herzégovine	3,8	9	9	-0,0	0	3,7	3,0	0,8	6	1,3	15	14
Croatie	4,4	10	12	-0,2	-1	4,3	3,9	0,9	5,3	1,5	15	17
Espagne	46,2	11	8	0,2	1	48,4	49,1	1,1	3,5	1,4	15	17
Grèce	11,3	10	10	0,1	3	11,7	11,5	1,0	3,2	1,5	14	19
Italie	60,8	9	10	-0,1	6	62,2	62,0	1,0	3,7	1,4	14	20
Kosovo[f]	2,3	21	7	1,4	-4	2,7	3,2	1,4	33	2,5	32	6
Macédoine[g]	2,1	12	9	0,3	0	2,1	1,9	0,9	7	1,6	18	12
Malte	0,4	10	8	0,2	-1	0,4	0,4	0,9	*6,7*	1,4	16	15
Montenegro	0,6	14	9	0,4	-0	0,7	0,7	1,1	9,3	1,9	19	13
Portugal	10,7	9	10	-0,1	1	10,8	10,7	1,0	3,0	1,3	15	18
Saint-Marin	0,03	10	7	0,4	3	0,04	0,04	1,1	*2,0*	1,3	15	16
Serbie	7,3	9	14	-0,5	0	6,8	5,9	0,8	6,7	1,4	15	17
Slovénie	2,1	11	9	0,2	0	2,1	2,0	1,0	2,5	1,6	14	17
OCÉANIE	**37**	**18**	**7**	**1,2**	**5**	**46**	**62**	**1,7**	**24**	**2,5**	**24**	**11**
Australie	22,7	14	6	0,7	8	27,6	36,8	1,6	3,9	1,9	19	14
Fidji	0,9	22	8	1,4	-8	0,9	0,9	1,1	16	2,7	29	5
Guam	0,2	19	6	1,4	13	0,2	0,3	1,4	*10,9*	2,7	27	7
Îles Marshall	0,1	31	6	2,5	-18	0,1	0,1	1,1	*21*	4,3	41	2
Îles Salomon	0,5	34	7	2,7	-3	0,8	1,2	2,2	24	4,6	39	3
Kiribati	0,1	28	8	2,0	-1	0,1	0,2	1,6	52	3,5	35	4
Micronésie (États fédérés de)	0,1	24	5	1,9	-15	0,1	0,1	1,1	38	3,8	35	4
Nauru	0,01	28	10	1,9	0	0,01	0,01	1,6	*38*	3,2	35	1
Nouvelle-Calédonie	0,3	17	5	1,2	4	0,3	0,3	1,4	*6*	2,2	27	7
Nouvelle-Zélande	4,4	15	7	0,8	2	5,0	5,6	1,3	5,1	2,2	20	13
Palau	0,02	14	8	0,6	0	0,02	0,02	1,1	*20*	2,0	20	6
Papouasie-Nouvelle-Guinée	6,9	34	8	2,6	0	9,5	15,0	2,2	58	4,4	40	3
Polynésie française	0,3	17	4	1,3	-1	0,3	0,3	1,3	*5,5*	2,1	24	6
Samoa	0,2	28	5	2,3	-11	0,2	0,2	1,1	20	4,6	40	5
Tonga	0,1	27	7	2,0	-17	0,1	0,1	1,2	19	4,2	38	6
Tuvalu	0,01	23	9	1,4	-9	0,01	0,01	1,2	*17*	3,7	32	6
Vanuatu	0,3	31	5	2,6	0	0,3	0,5	1,9	21	4,1	37	3

© 2011 Population Reference Bureau
Voir les notes à la page 13

DONNÉES SUR LA POPULATION, LA SANTÉ ET L'ENVIRONNEMENT, ET PROJECTIONS POUR LES PAYS ET RÉGIONS DU MONDE

	Espérance de vie à la naissance (années)			% en zones urbaines	Pourcentage de la population infectée par le VIH-sida Adultes âgés entre 15 et 49 ans		% de femmes mariées âgées de 15 à 49 ans ayant recours à la contraception		RNB PPA par habitant (US$) 2009	Population au kilomètre carré	Population vivant avec moins de 2 dollars/jour en PPA	Pourcentage de la population utilisant des installations d'assainissement améliorées (2008)	
	Total	Hommes	Femmes		2001	2009	Toutes méthodes	Méthodes modernes				Urbaine	Rurale
MONDE	**70**	**68**	**72**	**51**	**0,8**	**0,8**	**61**	**55**	**10 240**	**51**	**48**	**96**	**77**
PLUS DÉVELOPPÉS	**78**	**74**	**81**	**75**	**0,3**	**0,4**	**72**	**62**	**32 470**	**27**	**—**	**100**	**97**
MOINS DÉVELOPPÉS	**68**	**66**	**70**	**46**	**—**	**0,9**	**59**	**54**	**5 440**	**69**	**51**	**94**	**76**
MOINS DÉVELOPPÉS (Chine non comprise)	**66**	**64**	**68**	**44**	**1,4**	**1,2**	**51**	**44**	**5 000**	**60**	**56**	**93**	**74**
LES MOINS DÉVELOPPÉS	**59**	**57**	**60**	**28**	**2,7**	**2,5**	**29**	**25**	**1 220**	**41**	**77**	**80**	**54**
AFRIQUE	**58**	**56**	**59**	**39**	**4,8**	**4,3**	**29**	**25**	**2 720**	**35**	**63**	**85**	**52**
AFRIQUE SUB-SAHARIENNE	**55**	**53**	**56**	**37**	**5,9**	**5,0**	**23**	**19**	**2 000**	**36**	**72**	**82**	**47**
AFRIQUE DU NORD	**71**	**69**	**73**	**51**	**0,1**	**0,3**	**49**	**43**	**5 540**	**25**	**18**	**90**	**78**
Algérie	73	72	75	67	<0,1	0,1	61	52	8 110	15	*24*	85	79
Égypte	73	71	75	43	<0,1	<0,1	60	58	5 680	83	19	100	98
Libye	75	73	78	78	—	—	42	20	16 400	4	—	—	—
Maroc	72	70	75	56	0,1	0,1	*63*	*52*	4 400	72	14	98	60
Sahara occidental[d]	61	59	63	82	—	—	—	—	—	2	—	—	—
Soudan[c]	62	60	63	41	0,4	1,1	8	6	1 990	18	—	64	52
Tunisie	75	73	77	68	<0,1	<0,1	60	52	7 810	65	13	99	84
AFRIQUE DE L'OUEST	**54**	**53**	**55**	**45**	**3,1**	**2,7**	**15**	**10**	**1 690**	**51**	**75**	**81**	**50**
Bénin	56	54	58	43	1,4	1,2	17	6	1 510	81	75	84	69
Burkina Faso	56	55	57	24	2,1	1,2	17	13	1 170	62	81	95	72
Cap-Vert	74	70	78	62	—	—	61	57	3 530	123	40	85	82
Côte d'Ivoire	52	51	54	51	6,5	3,4	13	8	1 640	70	46	93	68
Gambie	59	57	60	59	0,6	2,0	*18*	*13*	1 330	157	57	96	86
Ghana	64	63	65	52	2,3	1,8	24	17	1 530	105	54	90	74
Guinée	54	53	56	28	1,7	1,3	9	6	940	42	70	89	61
Guinée-Bissau	48	47	50	30	2,0	2,5	24	14	1 060	45	78	83	51
Libéria	57	56	58	47	3,1	1,5	11	10	290	37	95	79	51
Mali	52	50	53	33	1,6	1,0	8	6	1 190	12	77	81	44
Mauritanie	59	57	61	42	0,6	0,7	9	8	1 940	3	44	52	47
Niger	55	54	55	17	1,0	0,8	11	5	680	13	76	96	39
Nigéria	52	51	53	51	3,8	3,6	15	10	2 070	176	84	75	42
Sénégal	59	58	61	43	0,6	0,9	12	10	1 810	65	60	92	52
Sierra Leone	53	51	56	39	1,1	1,6	8	7	790	75	76	86	26
Togo	62	60	65	37	3,6	3,2	17	11	850	103	69	87	41
AFRIQUE DE L'EST	**56**	**55**	**57**	**22**	**—**	**—**	**29**	**24**	**1 080**	**53**	**75**	**85**	**45**
Burundi	57	56	59	11	5,0	3,3	22	18	390	367	94	83	71
Comores	61	60	63	28	<0,1	0,1	*26*	*19*	1 180	337	65	91	97
Djibouti	58	57	60	76	2,9	2,5	18	17	2 480	39	41	98	52
Érythrée	62	60	64	22	1,2	0,8	*8*	*5*	580	51	—	74	57
Éthiopie	56	54	57	17	—	—	15	14	930	79	78	98	26
Kenya	57	56	59	18	8,4	6,3	46	39	1 570	72	40	83	52
Madagascar	67	65	68	31	0,2	0,2	40	29	990	36	90	71	29
Malawi	54	54	54	14	13,8	11,0	46	42	780	134	91	95	77
Maurice	73	69	77	42	0,4	1,0	*76*	*42*	13 270	630	—	100	99
Mayotte	77	74	81	50	—	—	—	—	—	563	—	—	—
Mozambique	52	50	55	31	9,4	11,5	*17*	*12*	880	29	82	77	29
Ouganda	54	53	55	15	7,0	6,5	24	18	1 190	143	65	91	64
Réunion	78	74	81	94	—	—	*67*	*64*	—	341	—	—	—
Rwanda	55	54	57	19	3,7	2,9	—	45	1 130	415	90	77	62
Seychelles	73	68	78	56	—	—	—	—	16 790	194	1	100	—
Somalie	51	50	53	38	0,3	0,7	15	1	—	16	—	67	9
Tanzanie	57	56	57	27	7,1	5,6	34	26	1 360	49	88	80	45
Zambie	49	49	49	36	14,3	13,5	41	27	1 280	18	82	87	46
Zimbabwe	46	46	45	29	23,7	14,3	59	57	—	31	—	99	72
AFRIQUE CENTRALE	**50**	**48**	**51**	**44**	**—**	**—**	**18**	**—**	**1 760**	**20**	**70**	**79**	**35**
Angola	50	49	52	59	1,9	2,0	*6*	*5*	5 190	16	70	60	38
Cameroun	51	50	52	59	5,5	5,3	29	12	2 190	42	31	92	51
Congo	58	56	59	63	3,8	3,4	*44*	*13*	3 040	12	74	95	34
Congo, Rép. dém. du	49	47	50	36	—	—	18	—	300	29	80	80	28
Gabon	63	62	64	86	5,3	5,2	*33*	*12*	12 450	6	20	95	41
Guinée équatoriale	51	50	53	40	1,9	5,0	*10*	*6*	19 330	26	—	—	—
République centrafricaine	50	48	51	39	8,9	4,7	19	9	750	8	82	92	51
Sao Tomé et Principe	62	61	64	63	—	—	38	33	1 850	187	57	89	89
Tchad	50	48	51	28	3,2	3,4	3	2	1 160	9	83	67	44

© 2011 Population Reference Bureau
Voir les notes à la page 13

DONNÉES SUR LA POPULATION, LA SANTÉ ET L'ENVIRONNEMENT, ET PROJECTIONS POUR LES PAYS ET RÉGIONS DU MONDE

	Espérance de vie à la naissance (années)			% en zones urbaines	Pourcentage de la population infectée par le VIH-sida Adultes âgés entre 15 et 49 ans		% de femmes mariées âgées de 15 à 49 ans ayant recours à la contraception		RNB PPA par habitant (US$) 2009	Population au kilomètre carré	Population vivant avec moins de 2 dollars/jour en PPA	Pourcentage de la population utilisant des installations d'assainissement améliorées (2008)	
	Total	Hommes	Femmes		2001	2009	Toutes méthodes	Méthodes modernes				Urbaine	Rurale
AFRIQUE AUSTRALE	**53**	**53**	**54**	**59**	**17,8**	**18,2**	**58**	**58**	**9 580**	**22**	**45**	**99**	**79**
Afrique du Sud	53	53	54	62	17,1	17,8	60	60	10 050	41	43	99	78
Botswana	53	54	52	62	26,3	24,8	*44*	*42*	12 840	3	—	99	90
Lesotho	49	49	48	23	24,5	23,6	47	46	1 800	72	62	97	81
Namibie	62	62	63	39	16,1	13,1	55	53	6 350	3	—	99	88
Swaziland	49	49	48	22	23,6	25,9	49	48	4 790	69	81	92	61
AMÉRIQUE	**76**	**73**	**79**	**80**	**0,5**	**0,5**	**75**	**69**	**22 870**	**22**	**—**	**98**	**86**
AMÉRIQUE DU NORD	**78**	**76**	**81**	**79**	**0,5**	**0,6**	**78**	**73**	**44 790**	**16**	**—**	**100**	**94**
Canada	81	78	83	80	0,2	0,2	*74*	*72*	37 280	3	—	100	99
États-Unis	78	75	80	79	0,5	0,6	79	73	45 640	32	—	100	94
AMÉRIQUE LATINE ET CARAÏBES	**74**	**71**	**77**	**80**	**—**	**—**	**74**	**67**	**10 130**	**29**	**13**	**97**	**80**
AMÉRIQUE CENTRALE	**76**	**73**	**78**	**72**	**0,4**	**0,4**	**71**	**64**	**11 760**	**64**	**13**	**96**	**85**
Belize	74	72	76	44	2,2	2,3	34	31	5 990	14	*24*	99	100
Costa Rica	79	77	82	65	0,2	0,3	*80*	*72*	10 930	92	5	100	91
El Salvador	72	67	77	65	0,8	0,8	73	66	6 420	296	15	94	76
Guatemala	71	67	74	50	0,5	0,8	54	44	4 570	135	26	98	90
Honduras	73	71	76	52	1,2	0,8	65	56	3 710	69	36	95	77
Mexique	77	75	79	78	0,3	0,3	73	66	14 020	59	9	96	87
Nicaragua	74	71	77	58	0,1	0,2	72	69	2 540	45	32	98	68
Panama	76	74	79	75	1,4	0,9	—	—	12 180	47	10	97	83
CARAÏBES	**72**	**70**	**75**	**66**	**1,2**	**1,0**	**62**	**57**	**—**	**180**	**—**	**88**	**76**
Antigua et Barbuda	75	73	78	30	—	—	—	—	17 670	199	—	96	—
Bahamas	76	72	79	84	3,1	3,1	—	—	—	26	—	98	—
Barbade	77	74	80	45	0,5	1,4	—	—	—	637	—	100	100
Cuba	78	76	80	75	<0,1	0,1	73	72	—	101	—	96	89
Dominique	76	73	79	67	—	—	—	—	8 460	97	—	—	—
Grenade	76	74	78	40	—	—	—	—	7 710	305	—	97	—
Guadeloupe	80	76	83	98	—	—	—	—	—	238	—	98	—
Haïti	62	61	64	53	2,6	1,9	32	24	—	365	72	71	55
Jamaïque	73	71	76	52	1,9	1,7	73	57	7 230	246	6	98	89
Martinique	81	78	84	89	—	—	—	—	—	369	—	100	—
Porto Rico	79	75	83	99	—	—	*84*	*72*	—	450	—	—	—
République dominicaine	73	69	76	66	0,9	0,9	73	70	8 110	207	14	87	84
Sainte-Lucie	75	72	77	28	—	—	—	—	8 860	327	—	97	98
Saint-Kitts-et-Nevis	75	72	77	33	—	—	—	—	13 640	192	—	100	100
Saint-Vincent-et-les Grenadines	72	70	75	50	—	—	—	—	8 830	282	—	—	—
Trinité-et-Tobago	70	67	74	14	1,2	1,5	43	38	24 970	258	—	98	93
AMÉRIQUE DU SUD	**74**	**71**	**77**	**84**	**—**	**—**	**76**	**70**	**10 200**	**22**	**12**	**98**	**78**
Argentine	76	72	79	93	0,4	0,5	*65*	*64*	14 090	15	1	98	80
Bolivie	67	65	69	67	0,2	0,2	61	34	4 250	9	25	96	67
Brésil	74	70	77	87	—	—	80	77	10 160	23	10	99	84
Chili	79	75	82	87	0,3	0,4	64	—	13 420	23	1	99	75
Colombie	73	70	77	75	0,8	0,5	79	73	8 600	41	28	99	73
Équateur	76	73	79	68	0,5	0,4	*73*	*59*	8 100	52	13	97	88
Guyana	70	67	73	29	1,4	1,2	43	40	3 270	4	*17*	98	93
Guyane française	77	73	80	77	—	—	—	—	—	3	—	—	—
Paraguay	73	71	75	58	0,3	0,3	74	70	4 430	16	13	99	66
Pérou	74	71	76	77	0,5	0,4	74	51	8 120	23	15	90	61
Suriname	71	68	74	70	1,0	1,0	46	45	*6 730*	3	*27*	97	81
Uruguay	76	73	80	93	0,4	0,5	*77*	*75*	12 900	19	1	100	100
Venezuela	74	71	77	94	—	—	*70*	*62*	12 220	32	10	—	—
ASIE	**70**	**68**	**72**	**44**	**—**	**0,2**	**64**	**59**	**6 310**	**132**	**54**	**96**	**82**
ASIE (Chine non comprise)	**68**	**66**	**70**	**41**	**0,3**	**0,3**	**55**	**47**	**6 040**	**129**	**64**	**95**	**82**
ASIE DE L'OUEST	**72**	**70**	**75**	**69**	**—**	**—**	**52**	**36**	**10 560**	**49**	**—**	**96**	**77**
Arabie saoudite	73	73	75	81	—	—	24	—	24 020	13	—	97	—
Arménie	72	69	76	64	0,1	0,1	55	27	5 410	105	12	98	93
Azerbaïdjan	74	71	76	54	<0,1	0,1	51	13	9 020	106	8	88	71
Bahrain	75	73	78	100	—	—	*62*	*31*	*33 690*	1 925	—	100	—
Chypre	78	76	81	62	—	—	—	—	30 290	120	—	100	100
Émirats arabes unis	76	76	77	83	—	—	*28*	*24*	—	94	—	100	100

© 2011 Population Reference Bureau
Voir les notes à la page 13

DONNÉES SUR LA POPULATION, LA SANTÉ ET L'ENVIRONNEMENT, ET PROJECTIONS POUR LES PAYS ET RÉGIONS DU MONDE

	Espérance de vie à la naissance (années)			% en zones urbaines	Pourcentage de la population infectée par le VIH-sida Adultes âgés entre 15 et 49 ans		% de femmes mariées âgées de 15 à 49 ans ayant recours à la contraception		RNB PPA par habitant (US$) 2009	Population au kilomètre carré	Population vivant avec moins de 2 dollars/jour en PPA	Pourcentage de la population utilisant des installations d'assainissement améliorées (2008)	
	Total	Hommes	Femmes		2001	2009	Toutes méthodes	Méthodes modernes				Urbaine	Rurale
Géorgie	74	69	79	53	<0,1	0,1	47	27	4 700	62	33	100	96
Irak	69	66	72	67	—	—	50	33	3 330	75	25	91	55
Israël	82	80	84	92	0,1	0,2	—	—	27 010	355	—	100	100
Jordanie	73	72	74	83	—	—	59	41	5 730	74	4	98	91
Koweït	74	74	75	98	—	—	*52*	*39*	—	158	—	99	100
Liban	72	70	75	87	0,2	0,1	*58*	*34*	13 400	410	—	100	100
Oman	73	70	76	73	<0,1	0,1	*32*	*25*	*24 530*	10	—	92	77
Qatar	78	78	78	100	<0,1	<0,1	*43*	*32*	—	157	—	100	99
Syrie	74	72	76	54	—	—	58	43	4 620	122	17	94	84
Territoire palestinien occupé	72	71	74	83	—	—	50	39	—	692	—	91	91
Turquie	73	71	76	76	<0,1	<0,1	73	46	13 500	94	—	100	96
Yémen	65	63	66	29	—	—	28	19	2 330	45	47	72	57
ASIE CENTRALE ET DU SUD	**65**	**64**	**66**	**31**	**0,3**	**0,2**	**52**	**44**	**3 430**	**166**	**73**	**95**	**83**
Afghanistan	44	44	44	22	—	—	23	15	860	50	—	78	39
Bangladesh	69	68	69	25	<0,1	<0,1	56	48	1 550	1 046	81	85	78
Bhoutan	69	68	69	33	<0,1	0,2	*66*	*65*	5 290	15	50	99	88
Inde	64	63	65	29	0,4	0,3	54	47	3 280	378	76	96	84
Iran	70	68	71	70	0,1	0,2	*73*	*59*	11 470	47	—	98	—
Kazakhstan	69	63	74	54	<0,1	0,1	51	49	10 320	6	1	99	90
Kirghizistan	69	65	73	35	<0,1	0,3	48	46	2 200	28	29	99	85
Maldives	73	73	74	35	<0,1	<0,1	35	27	5 250	1 091	12	99	86
Népal	68	67	68	17	0,5	0,4	48	44	1 180	207	78	93	87
Ouzbékistan	67	63	70	36	<0,1	0,1	65	59	2 910	64	77	98	81
Pakistan	65	64	66	35	0,1	0,1	27	19	2 680	222	61	95	87
Sri Lanka	74	71	78	15	<0,1	<0,1	68	53	4 720	318	29	98	88
Tadjikistan	72	70	75	26	0,1	0,2	37	32	1 950	53	51	94	61
Turkménistan	63	58	67	47	—	—	*62*	*45*	6 980	10	*50*	97	—
ASIE DU SUD-EST	**71**	**68**	**73**	**42**	**0,4**	**0,4**	**62**	**55**	**4 490**	**134**	**42**	**92**	**80**
Brunei	78	77	80	72	—	—	—	—	—	71	—	—	—
Cambodge	62	60	64	20	1,2	0,5	51	35	1 820	81	57	81	56
Indonésie	71	69	74	43	<0,1	0,2	61	57	3 720	125	51	89	71
Laos	65	64	69	27	<0,1	0,2	*32*	*29*	2 200	26	66	72	51
Malaysie	74	72	77	64	0,4	0,5	—	—	13 710	88	2	100	99
Myanmar	64	62	67	31	0,8	0,6	41	38	—	80	—	75	69
Philippines	68	65	72	63	<0,1	<0,1	51	34	3 540	319	45	93	87
Singapour	81	79	84	100	0,1	0,1	*62*	*55*	49 780	7 565	—	100	—
Thaïlande	74	70	77	31	1,7	1,3	80	77	7 640	135	27	99	98
Timor-Leste	62	61	62	22	—	—	22	21	*4 730*	80	73	86	63
Viet Nam	73	70	76	30	0,3	0,4	78	68	2 790	265	38	99	92
ASIE DE L'EST	**75**	**73**	**78**	**54**	**—**	**0,1**	**82**	**80**	**9 650**	**134**	**36**	**98**	**83**
Chine	74	72	77	50	—	0,1	85	84	6 890	141	36	98	82
Chine, Hong Kong RAS[a]	83	80	86	100	—	—	80	75	44 540	6 488	—	—	—
Chine, Macao RAS[a]	82	79	85	100	—	—	—	—	57 390	1 423	—	—	—
Corée du Nord	68	64	72	60	—	—	*69*	*58*	—	203	—	100	100
Corée du Sud	81	77	84	82	<0,1	<0,1	80	70	27 240	492	—	100	88
Japon	83	80	86	86	<0,1	<0,1	54	44	33 440	339	—	100	100
Mongolie	67	64	71	61	<0,1	<0,1	66	61	3 330	2	39	97	49
Taïwan	79	76	82	78	—	—	*71*	—	—	644	—	—	—
EUROPE	**76**	**73**	**80**	**71**	**0,3**	**0,4**	**73**	**60**	**26 390**	**32**	**—**	**99**	**97**
UNION EUROPÉENNE	**80**	**77**	**82**	**71**	**0,2**	**0,2**	**72**	**61**	**31 120**	**116**	**—**	**100**	**100**
EUROPE DU NORD	**80**	**77**	**82**	**77**	**0,1**	**0,2**	**80**	**78**	**35 700**	**55**	**—**	**100**	**100**
Danemark	79	77	81	72	0,1	0,2	—	—	38 780	129	—	100	100
Estonie	75	70	80	68	0,6	1,2	*70*	*56*	19 120	30	1	99	97
Finlande	80	77	83	68	0,1	0,1	*79*	*78*	35 280	16	—	100	100
Îles Anglo-Normandes	79	77	82	31	—	—	—	—	—	804	—	—	—
Irlande	79	77	82	60	0,2	0,2	65	61	33 040	64	—	100	100
Islande	81	80	84	93	0,2	0,3	—	—	32 840	3	—	100	98
Lettonie	73	68	78	68	0,4	0,7	*68*	*56*	17 610	34	1	100	96
Lituanie	73	68	79	67	<0,1	0,1	*51*	*33*	17 310	49	1	—	—
Norvège	81	79	83	79	0,1	0,1	88	82	55 420	13	—	100	100
Royaume-Uni	80	78	82	80	0,1	0,2	84	84	35 860	258	—	100	100
Suède	82	80	84	84	0,1	0,1	*75*	*65*	38 050	21	—	100	100

© 2011 Population Reference Bureau
Voir les notes à la page 13

DONNÉES SUR LA POPULATION, LA SANTÉ ET L'ENVIRONNEMENT, ET PROJECTIONS POUR LES PAYS ET RÉGIONS DU MONDE

	Espérance de vie à la naissance (années)			% en zones urbaines	Pourcentage de la population infectée par le VIH-sida Adultes âgés entre 15 et 49 ans		% de femmes mariées âgées de 15 à 49 ans ayant recours à la contraception		RNB PPA par habitant (US$) 2009	Population au kilomètre carré	Population vivant avec moins de 2 dollars/jour en PPA	Pourcentage de la population utilisant des installations d'assainissement améliorées (2008)	
	Total	Hommes	Femmes		2001	2009	Toutes méthodes	Méthodes modernes				Urbaine	Rurale
EUROPE DE L'OUEST	**81**	**78**	**83**	**75**	**0,2**	**0,2**	**72**	**69**	**36 660**	**171**	**—**	**100**	**100**
Allemagne	80	77	83	73	0,1	0,1	*70*	*66*	36 850	229	—	100	100
Autriche	80	77	83	67	0,1	0,3	*51*	*47*	38 410	100	—	100	100
Belgique	80	77	82	99	0,2	0,2	*75*	*73*	36 610	359	—	100	100
France	82	78	85	77	0,3	0,4	77	75	33 950	115	—	100	100
Liechtenstein	80	79	82	15	—	—	—	—	—	226	—	—	—
Luxembourg	80	78	83	83	0,3	0,3	—	—	59 590	200	—	100	99
Monaco	—	—	—	100	—	—	—	—	—	—	—	100	—
Pays-Bas	81	79	83	66	0,2	0,2	69	67	39 740	402	—	100	100
Suisse	82	80	84	74	0,3	0,4	*82*	*78*	47 100	191	—	100	100
EUROPE DE L'EST	**71**	**66**	**76**	**69**	**0,4**	**0,7**	**75**	**54**	**15 940**	**16**	**2**	**99**	**94**
Bélarus	71	65	76	75	0,1	0,3	73	56	12 740	46	1	100	99
Bulgarie	74	70	77	73	<0,1	0,1	*63*	*40*	13 260	67	7	100	100
Hongrie	74	70	78	68	<0,1	<0,1	*81*	*71*	19 090	107	1	100	100
Moldova	69	65	73	42	0,4	0,4	*68*	*43*	3 010	121	13	96	85
Pologne	76	72	80	61	0,1	0,1	*73*	*28*	18 290	122	1	100	100
République tchèque	78	74	81	74	<0,1	<0,1	*72*	*63*	23 940	134	*1*	100	100
Roumanie	73	70	77	55	0,1	0,1	*70*	*38*	14 540	90	1	—	—
Russie	69	63	75	74	0,5	1,0	80	65	18 330	8	1	98	89
Slovaquie	75	71	79	55	<0,1	<0,1	*80*	*66*	22 110	111	1	100	100
Ukraine	69	64	75	69	0,9	1,1	*67*	*48*	6 180	76	1	98	97
EUROPE AUSTRALE	**80**	**77**	**83**	**67**	**0,3**	**0,3**	**64**	**48**	**27 700**	**119**	**—**	**100**	**100**
Albanie	75	73	78	50	—	—	69	10	8 640	111	4	96	98
Andorre	—	—	—	90	—	—	—	—	—	183	—	100	97
Bosnie-Herzégovine	76	73	78	46	—	—	36	11	8 770	75	1	100	98
Croatie	76	72	80	56	<0,1	<0,1	—	—	19 200	78	1	100	97
Espagne	82	79	85	77	0,4	0,4	66	62	31 490	93	—	100	100
Grèce	80	78	82	73	0,1	0,1	*76*	*46*	28 800	86	—	100	99
Italie	81	79	84	68	0,3	0,3	*63*	*41*	31 870	202	—	100	100
Kosovo[f]	69	67	71	—	—	—	*44*	*18*	—	210	—	—	—
Macédoine[g]	74	72	76	65	—	—	14	10	10 880	80	4	100	99
Malte	79	78	82	100	0,1	0,1	*86*	*46*	23 170	1 304	—	100	99
Montenegro	74	72	77	64	—	—	39	17	13 110	46	1	100	96
Portugal	79	76	82	38	0,5	0,6	87	83	24 080	116	—	99	100
Saint-Marin	83	81	86	84	—	—	—	—	—	524	—	—	—
Serbie	74	71	76	58	<0,1	0,1	41	19	11 700	94	1	99	98
Slovénie	80	76	83	50	<0,1	<0,1	*79*	*63*	26 470	101	1	100	99
OCÉANIE	**77**	**75**	**79**	**66**	**0,2**	**0,3**	**63**	**60**	**27 470**	**4**	**—**	**99**	**64**
Australie	82	79	84	82	0,1	0,1	*71*	*71*	38 510	3	—	100	100
Fidji	68	65	70	51	<0,1	0,1	45	—	4 530	47	—	—	—
Guam	79	76	82	93	—	—	*67*	*58*	—	350	—	100	100
Îles Marshall	66	64	67	68	—	—	45	42	—	304	—	92	98
Îles Salomon	66	65	68	20	—	—	35	27	1 860	19	—	—	—
Kiribati	61	59	63	44	—	—	*36*	*31*	3 310	142	—	—	—
Micronésie (États fédérés de)	69	68	70	22	—	—	—	70	3 240	145	45	97	—
Nauru	56	55	57	100	—	—	36	23	—	485	—	88	—
Nouvelle-Calédonie	76	72	80	58	—	—	—	—	—	14	—	—	—
Nouvelle-Zélande	81	79	83	86	0,1	0,1	*75*	*72*	27 790	16	—	100	100
Palau	69	66	72	77	—	—	*33*	*30*	—	45	—	—	—
Papouasie-Nouvelle-Guinée	62	60	64	13	0,5	0,9	36	24	2 260	15	*57*	87	33
Polynésie française	74	72	77	51	—	—	—	—	—	68	—	100	100
Samoa	73	72	74	22	—	—	29	27	4 270	67	—	—	—
Tonga	70	67	73	23	—	—	—	*23*	4 570	139	—	100	100
Tuvalu	64	62	65	47	—	—	31	22	—	431	—	100	99
Vanuatu	71	70	73	24	—	—	38	37	4 290	21	—	95	79

NOTES

(—) Indique des données non disponibles ou non pertinentes.

a Mortalité infantile pour 1 000 naissances vivantes. Les taux indiqués avec une valeur décimale correspondent à des statistiques nationales déclarées comme étant complètes ; les autres sont des estimations tirées des sources citées au verso. Les taux indiqués en italiques correspondent à moins de 50 décès infantiles par an et peuvent, par suite, faire l'objet d'une variabilité considérable d'une année sur l'autre.

b Nombre moyen d'enfants par femme sur toute la durée de son existence.

c Le Sud-Soudan a obtenu son indépendance du Soudan le 9 juillet 2011.

d Le Maroc conteste le statut du Sahara occidental.

e Région administrative spéciale.

f Le Kosovo a déclaré son indépendance de la Serbie le 17 février 2008. La Serbie ne reconnaît pas l'indépendance du Kosovo.

g L'ex-République de Yougoslavie.

* Les données recueillies avant 2005 sont indiquées en italiques.

Veuillez voir au verso pour les notes et sources suplémentaires.

Données préparées par Carl Haub et Toshiko Kaneda, démographes au PRB.

© Septembre 2011. Population Reference Bureau. Tous droits réservés.

Remerciements, notes, sources et définitions

REMERCIEMENTS

Les auteurs remercient l'aide précieuse des membres du personnel du PRB : Kristen Devlin, Donna Clifton, Lisa Aronson, Dorothy Wei et Kelvin Pollard ; le personnel de l'International Programs Center du Bureau du recensement des États-Unis ; la Division de la population des Nations Unies ; l'Institut national d'études démographiques (INED) à Paris et la Banque mondiale dans la préparation de la *Fiche de données sur la population mondiale 2011*. Cette publication est financée par la fondation William and Flora Hewlett, la fondation David and Lucile Packard, l'Agence américaine pour le développement international (Projet IDEA No. AID-0AA-A-10-00009 et par tous ceux qui les appuient. L'information présentée dans cette fiche de données relève de la responsabilité du PRB et ne présente pas nécessairement le point de vue de l'Agence américaine pour le développement international ou du gouvernement des États-Unis.

NOTES

La Fiche de données énumère toutes les entités géopolitiques ayant des populations d'au moins 150 000 personnes et tous les membres des Nations Unies. Il s'agit notamment des États souverains, des dépendances, des départements d'outre-mer, et de certains territoires dont le statut ou les frontières sont indéterminés ou font l'objet d'un litige. Selon le classement établi par les Nations Unies, les **régions les plus développées** comprennent l'ensemble de l'Europe et de l'Amérique du Nord, plus l'Australie, le Japon et la Nouvelle Zélande. Toutes les autres régions et tous les autres pays figurent dans le groupe des **moins développés**. Les **pays les moins développés** sont 49 pays présentant des revenus particulièrement faibles, extrêmement vulnérables au plan économique et présentant des indicateurs médiocres de développement humain. Les critères et la liste des pays conforme à celle de l'Organisation des Nations Unies, peuvent être consultés à l'adresse suivante : www.unohrlls.org/en/ldc/.

L'Afrique subsaharienne : comprend tous les pays africains, à l'exception des pays de l'Afrique du Nord, à savoir l'Algérie, l'Égypte, la Libye, le Maroc, la Tunisie ainsi que le Sahara occidental.

Totaux mondiaux et régionaux : Les totaux indiqués pour les populations des différentes régions ont été arrondis de manière indépendante ; ils incluent certains petits pays ou régions qui ne sont pas mentionnés individuellement. Les taux et pourcentages régionaux et mondiaux représentent des moyennes pondérées pour les pays pour lesquels des données sont disponibles ; des moyennes régionales sont indiquées lorsque des données ou des estimations sont disponibles pour au moins les trois-quarts de la population de la région.

Les Fiches de données sur la population mondiale de différentes années **ne sont pas à utiliser comme des séries chronologiques**. Les fluctuations des valeurs d'une année sur l'autre sont souvent le reflet de révisions fondées sur de nouvelles données ou de nouvelles estimations plutôt que sur de véritables changements des niveaux. Des informations supplémentaires sur les tendances probables et des séries chronologiques comparables sont disponibles auprès du PRB, ainsi que dans les publications et sur les sites Web de l'ONU et du Bureau de Recensement des États-Unis.

SOURCES

Les taux et les chiffres indiqués proviennent pour l'essentiel des sources suivantes : annuaires, bulletins et sites Web officiels des bureaux nationaux de la statistique, l'*Annuaire démographique 2008* préparé par la Division des statistiques de l'Organisation des Nations Unies, *les Perspectives démographiques mondiales, révision 2010* de la Division de la Population de l'Organisation des Nations Unies, et la Base internationale de données du centre pour les programmes internationaux du Bureau de Recensement des États-Unis. Parmi les autres sources figurent les récentes enquêtes démographiques et de santé, les enquêtes sur la santé reproductive, les études spéciales et les contacts directs avec des démographes et les bureaux statistiques aux États-Unis et à l'étranger. Des sources de données spécifiques peuvent être obtenues en contactant les auteurs de la *Fiche de données sur la population mondiale 2011*. Pour les pays disposant de registres complets des naissances et des décès, les taux indiqués sont ceux qui ont été publiés le plus récemment. Pour les pays plus avancés, pratiquement toutes les données vitales correspondent à 2010 ou 2009.

DÉFINITIONS

Population à la mi-2011

Les estimations sont fondées sur de récents recensements, les données nationales officielles ou les projections du PRB, des Nations Unies et du Bureau de Recensement des États-Unis. Les effets des mouvements de réfugiés, du grand nombre de travailleurs étrangers et des changements de population attribuables à la conjecture politique sont, autant que faire se peut, pris en considération.

Taux de natalité et de mortalité

Il s'agit du nombre annuel de naissances et de décès pour 1 000 personnes au sein de la population totale. Ces taux sont souvent qualifiés de « taux bruts » dans la mesure où ils ne prennent pas en considération la pyramide des âges de la population. Les taux de mortalité des pays plus avancés, qui comprennent une proportion relativement élevée de décès de personnes plus âgées, sont donc souvent supérieurs à ceux des pays moins avancés dans lesquels l'espérance de vie est inférieure.

Taux d'accroissement naturel (TAN)

Il s'agit du taux de natalité moins le taux de mortalité, soit le taux annuel de croissance démographique sans prendre en considération le phénomène de migration. Il est exprimé en pourcentage.

Migration nette

Le taux estimé d'immigration nette (immigration moins émigration) pour une population de 1 000 personnes pour une année récente basé sur le taux national officiel ou dérivé résiduel des taux estimés de natalité, de mortalité et de croissance démographique. Les taux de migration peuvent varier considérablement d'une année à l'autre pour tout pays donné.

Population projetée pour 2025 et 2050

Les projections de population reposent sur des hypothèses raisonnables sur l'évolution de la fécondité, la mortalité et la migration. Les projections sont fondées sur les projections officielles des pays, les séries publiées par l'ONU ou les projections du Bureau du recensement des États-Unis ou du PRB.

Taux de mortalité infantile

Il s'agit du nombre annuel de décès d'enfants de moins d'un an pour 1 000 naissances vivantes. Les taux à décimale représentent des statistiques nationales dans les cas où tous les décès sont répertoriés tandis que les taux sans décimale représentent des estimations tirées des sources citées ci-dessus. Les taux indiqués en italiques sont fondés sur moins de 50 décès d'enfants par an, ce qui les rend très susceptibles à des fluctuations annuelles considérables.

Indice synthétique de fécondité (ISF)

Il s'agit du nombre moyen d'enfants qu'aurait une femme pendant son existence si les taux de natalité actuels pour sa tranche d'âge demeurent constants pendant toutes ses années reproductives (généralement de 15 à 49 ans).

Population de moins de 15 ans ou de plus de 65 ans

Il s'agit du pourcentage de la population totale appartenant à ces tranches d'âge, considérées comme les « âges dépendants ».

Espérance de vie à la naissance

Il s'agit du nombre moyen d'années qu'un nouveau-né devrait vivre selon les taux de mortalité actuels.

Pourcentage de population urbaine

Il s'agit du pourcentage de la population totale qui vit dans les zones considérées comme « urbaines » par le pays en question. Les pays donnent différentes définitions des zones dites « urbaines », allant des centres de population de 100 foyers ou plus aux seules populations vivant dans les capitales nationales et provinciales.

Prévalence du VIH-sida

Il s'agit du pourcentage estimé d'adultes âgés de 15 à 49 ans infectés par le VIH-sida. Les chiffres sont tirés du Rapport 2010 de l'ONUSIDA sur l'épidémie mondiale de sida. Certaines moyennes régionales ont été calculées par le PRB.

Utilisation des contraceptifs

Il s'agit du pourcentage de femmes actuellement mariées ou vivant en situation maritale et en âge de procréer qui utilisent à l'heure actuelle une méthode quelconque de contraception. Parmi les méthodes « modernes » figurent notamment les méthodes dites cliniques et les méthodes d'approvisionnement telles que la pilule anticonceptionnelle, le DIU, le préservatif et la stérilisation. Les données utilisées sont tirées des enquêtes nationales les plus récentes, telles que les Enquêtes démographiques et de santé, les Enquêtes sur la santé reproductive, les enquêtes en grappes à indicateurs multiples, les programmes d'enquête à l'échelle régionale, les enquêtes nationales et l'Utilisation mondiale des contraceptifs 2011 publiée par la Division de la population de l'ONU. Pour les pays plus avancés, les données font référence à un point situé pendant les années 1990 et le début des années 2000. Les données pré-2005 sont indiquées en italiques.

RNB PPA par habitant, 2009 (USD)

Le RNB PPA par habitant est le revenu national brut (RNB) en parité du pouvoir d'achat (PPA) divisé par la population en milieu d'année. Le RNB PPA correspond au revenu national brut converti en dollars « internationaux » à l'aide d'un facteur de conversion de la parité du pouvoir d'achat. Les dollars internationaux indiquent le montant de biens et services achetables aux États-Unis avec une somme donnée. Ces données proviennent de la Banque mondiale. Les chiffres en italiques sont les valeurs pour 2007 et 2008.

Pourcentage de la population vivant avec moins de 2 dollars par jour

Le pourcentage de la population disposant d'une parité du pouvoir d'achat (PPA) inférieure à 2 dollars par jour est le pourcentage de la population vivant avec moins de 2 dollars par jour aux prix internationaux de 2005. Les données antérieures à l'année 2000 sont en italique. Les données proviennent de la Banque mondiale (http://data.worldbank.org/indicator/SI.POV.2DAY).

Pourcentage de la population utilisant des installations d'assainissement améliorées

Les données sont celles du Programme commun OMS/UNICEF de surveillance de l'eau et de l'assainissement (www.wssinfo.org/data-estimates/table/). Une installation d'assainissement améliorée se définit par une installation qui, par la nature de sa construction ou grâce à une intervention active, est protégée de toute contamination extérieure.

La *Fiche de données sur la population mondiale 2011* du PRB est disponible en anglais, français et espagnol à l'adresse www.prb.org. Sont également consultables en ligne les documents suivants :

- Une carte du monde interactive illustrant les principales variables démographiques par pays et par région. La carte peut être intégrée dans d'autres sites web à l'aide d'un codage simple.
- Un webinaire avec les démographes du PRB, y compris leurs présentations PowerPoint.
- Une présentation vidéo intitulée « 7 milliards d'habitants dans le monde ».
- L'horloge démographique qui met à jour en continu le chiffre total de la population dans le monde.

Pour commander des publications du PRB :

- En ligne : www.prb.org
- Par email : popref@prb.org
- Par fax : 202-328-3937
- Par courrier : 1875 Connecticut Ave., NW, Suite 520, Washington, DC 20009 États-Unis.

Données préparées par Carl haub et Toshiko Kaneda, démographes au PRB.

© Septembre 2011. Population Reference Bureau. Tous droits réservés. ISSN 0085-8315

Crédits photos du volet des données (de gauche à droite) : © Sonyae, iStockPhoto; © 1989 Henrica A.F.M. Jansen, avec l'aimable autorisation de Photoshare; © 2005 April Pojman, avec l'aimable autorisation de Photoshare ; © 2009 Wendy Leonard, avec l'aimable autorisation de Photoshare ; © 2009 Hope PF Cure, avec l'aimable autorisation de Photoshare ; © 2010 A.J. Fanthome, avec l'aimable autorisation de Photoshare.

Le **POPULATION REFERENCE BUREAU informe** les gens du monde entier sur les questions de population, de santé et de l'environnement, et les aide à **se servir** de ces informations pour **promouvoir** le bien-être des générations d'aujourd'hui et de demain.

INFORMER

Le PRB informe les populations du monde entier sur les questions liées à la population, à la santé et à l'environnement. Pour ce faire, nous convertissons les données techniques et les résultats des travaux de recherche en renseignements précis et faciles à comprendre.

OUTILS NOVATEURS. DataFinder est une base de données interrogeable du PRB contenant des variables sur la population, la santé et l'environnement pour tous les pays du monde. Une autre base de données américaine contient des variables sociales, économiques et démographiques pour chaque État, plus le District of Columbia.

RAPPORTS INFLUENTS. La *Fiche de données sur les femmes et les filles de notre monde 2011* présente les données les plus récentes sur une grande variété d'indicateurs relatifs à la situation socioéconomique des femmes et des filles dans plus de 180 pays, avec un accent sur la démographie, la santé reproductive, l'éducation, le travail et la vie publique.

ANALYSE OBJECTIVE DES POLITIQUES. Depuis plus de 20 ans, le PRB organise une série de séminaires mensuels axés sur les implications stratégiques des questions démographiques, notamment le recensement de la population américaine, le vieillissement et le bien-être de l'enfant.

RESSOURCES EN LIGNE. Le site Internet du PRB donne accès au texte intégral de toutes les publications du PRB, y compris nos célèbres *Population Bulletins*, ainsi qu'à des données et analyses traitant de questions globales telles que le genre, la planification familiale ou les principes fondamentaux en matière de population.

AUTONOMISER

Le PRB permet aux chercheurs, journalistes, responsables politiques et éducateurs d'utiliser des renseignements sur la population, la santé et l'environnement pour les habiliter à prendre des mesures. Il n'est pas rare de disposer de données, mais de manquer des outils nécessaires pour les communiquer de façon efficace aux décideurs politiques. Le PRB établit des coalitions et organise des cours de formation visant à échanger des techniques pour servir de base à l'élaboration des politiques.

RÉSEAUX DE JOURNALISTES. Le PRB renforce les capacités des journalistes des pays en développement grâce à des séminaires et des tournées d'enquête. Chaque année, nous organisons plusieurs tournées d'enquête pour des journalistes originaires d'Afrique où ils peuvent visiter des projets ainsi que les personnes qui en dépendent.

FORMATION À LA COMMUNICATION DES POLITIQUES. Au cours des dix dernières années, le PRB a assuré la formation de plus de 800 professionnels en Asie, en Afrique et en Amérique latine. Par exemple, en 2010, nous avons parrainé deux ateliers avec l'Agence nationale de coordination pour la population et le développement (National Coordinating Agency for Population and Development) au Kenya, qui ont permis de dispenser des formations aux responsables politiques, directeurs de programmes et promoteurs de la santé génésique, tant locaux que régionaux.

ATELIERS SUR LES DONNÉES. Ces ateliers consacrés aux données et formations en ligne organisés par le PRB aident le réseau KIDS COUNT de la Fondation Annie E. Casey à utiliser des données vitales sur la condition des enfants aux États-Unis. Les participants acquièrent les connaissances nécessaires pour accéder aux données de leur État et communiquer avec les responsables politiques.

PROGRESSER

Le PRB œuvre à l'amélioration du bien-être des générations d'aujourd'hui et de demain. À cette fin, nous procédons à une analyse des données et résultats des recherches, nous disséminons l'information et nous aidons les intéressés à utiliser ces renseignements pour guider l'élaboration des politiques. Même si le nombre de publications et d'ateliers représente une mesure du travail effectué par le PRB, la création de politiques fondées sur des preuves, la demande accrue pour les services de santé et des coalitions actives sont de meilleures mesures des progrès accomplis sur la voie du changement social positif.

POLITIQUES FONDÉES SUR DES PREUVES. Le PRB fournit des analyses pour le KIDS COUNT Data Book, une évaluation annuelle du bien-être des enfants et des familles aux États-Unis. Le Data Book a permis de favoriser l'adoption de plusieurs politiques américaines, notamment le Programme d'assurance médicale pour enfants au niveau des États (State Children's Health Insurance Program).

DEMANDE POUR LES SERVICES DE SANTÉ. Des articles rédigés à la suite d'une formation à l'intention des médias sur le mariage des enfants au Sénégal ont poussé le vice-président de l'Assemblée nationale à demander la conduite d'une étude permettant de comprendre et de remédier à cette pratique fréquente et dangereuse.

COALITIONS ACTIVES. Le PRB collabore avec l'East Africa Population, Health, and Environment Network pour accroître l'échange d'information dans la région. Le groupe de discussion en ligne AFRICAPHE améliore l'accès à l'information, au renforcement des capacités et aux possibilités de financement.

IDEA : Informer les Décideurs pour Agir. IDEA s'appuie sur ses réussites, les enseignements tirés et ses innovations pour apporter une nouvelle vision à la communication politique. En augmentant la circulation d'informations exactes et claires sur les questions de population, de planification familiale et de santé de la reproduction auprès des décideurs, IDEA contribue aux efforts de plaidoyer dans la société civile et le secteur public, dans la communauté chargée du développement et parmi les bailleurs de fonds.

Le Projet IDEA est un projet sur cinq ans (2010 - 2015) réalisé par le PRB dans le cadre d'un accord de coopération avec l'Agence des États-Unis pour le Développement International. Le directeur du projet est James Gribble (jgribble@prb.org).

PRB INFORMER AUTONOMISER PROGRESSER

IDEA INFORMER LES DÉCIDEURS POUR AGIR

USAID DU PEUPLE AMERICAIN

1875 Connecticut Ave., NW, Washington, DC 20009 États-Unis
tél. 202-483-1100 | fax 202-328-3937 | courriel : popref@prb.org | Site Internet : www.prb.org

© 2011 Population Reference Bureau