2,5

La tasa total de fertilidad mundial. Las tasas totales de fertilidad oscilan entre 1,7 en países más desarrollados y 4,5 en los países menos desarrollados.

60

La cantidad de suscriptores de teléfonos móviles por cada 100 habitantes a escala mundial.

POPULATION REFERENCE BUREAU

CUADRO DE DATOS DE LA POBLACIÓN MUNDIAL 2010

76%

El porcentaje de personas en áreas urbanas en todo el mundo que cuentan con mejores servicios de saneamiento.

PARA 2050,

se prevé que la población de Japón de 127 millones en 2010 disminuirá a 95 millones.

INFORMAR | POTENCIAR | AVANZAR | www.prb.org

LOS PAÍSES CON MAYOR POBLACIÓN, 2010 Y 2050

2010

PAÍS	POBLACIÓN (MILLONES)
China	1.338
India	1.189
Estados Unidos	310
Indonesia	235
Brasil	193
Pakistán	185
Bangladesh	164
Nigeria	158
Rusia	142
Japón	127

2050

PAÍS	POBLACIÓN (MILLONES)
India	1.748
China	1.437
Estados Unidos	423
Pakistán	335
Nigeria	326
Indonesia	309
Bangladesh	222
Brasil	215
Etiopía	174
Rep. Dem. del Congo	166

PAÍSES CON LAS POBLACIONES MÁS JÓVENES Y MÁS ANCIANAS, 2010

MÁS JÓVENES	% DE EDAD <15
Níger	50,1
Uganda	48,7
Burkina Faso	46,4
República Democrática del Congo	46,4
Zambia	46,2
Malawi	45,9
Afganistán	45,9
Chad	45,6
Somalia	44,9
Tanzania	44,7

MÁS ANCIANAS	% DE EDAD 65+
Japón	22,6
Alemania	20,5
Italia	20,4
Suecia	18,3
Grecia	18,3
Portugal	17,9
Bulgaria	17,6
Austria	17,6
Letonia	17,4
Bélgica	17,4

RELOJ DE LA POBLACIÓN, 2010

		MUNDO	PAÍSES MÁS DESARROLLADOS	PAÍSES EN DESARROLLO
Población		6.892.319.000	1.236.646.000	5.655.673.000
Nacimientos por	Año	140.184.169	14.215.211	125.968.959
	Día	384.066	38.946	345.120
	Minuto	267	27	240
Muertes por	Año	56.907.606	12.125.055	44.782.552
	Día	155.911	33.219	122.692
	Minuto	108	23	85
Incremento natural (nacimientos-muertes) por	Año	83.276.563	2.090.156	81.186.407
	Día	228.155	5.726	222.429
	Minuto	158	4	154
Muertes infantiles por	Año	6.383.531	80.133	6.303.398
	Día	17.489	220	17.270
	Minuto	12	0,2	12

© 2010 Population Reference Bureau

En la actualidad, la población mundial añade otros mil millones a las tasas récord.

En algún momento alrededor del 1800, después de incalculables milenios de historia humana, la población mundial alcanzó sus primeros mil millones. La población mundial ahora crece mil millones cada 12 años. El siglo XX comenzó con 1,6 mil millones, y al final de ese siglo, los dígitos se invirtieron para alcanzar 6,1 mil millones. Si las tasas de natalidad siguen disminuyendo en los países en desarrollo, el aumento a 8 mil millones puede demorar un poco más.



Fuente: Estimaciones y proyecciones del Population Reference Bureau; y la División de Población de las Naciones Unidas, *World Population Prospects: The 2008 Revision* (2009).

Mientras los países desarrollados presentan envejecimiento y poco crecimiento en el tamaño de la población, los países en desarrollo permanecen jóvenes y en crecimiento.

La "pirámide" poblacional de los países desarrollados claramente muestra la disminución en la cantidad de personas jóvenes como resultado de las bajas tasas de natalidad. Las dos pirámides proporcionan una imagen comparable de los países desarrollados y en desarrollo en cuanto al tamaño de sus respectivas poblaciones y estructura etaria. En algunos países desarrollados, el tamaño de los grupos más jóvenes es apenas superior a la mitad del grupo de edad de sus padres. Cuando se comparan las dos pirámides poblacionales, es evidente que casi todo el crecimiento de población mundial futuro ocurrirá en los países en desarrollo. Pero la cantidad de crecimiento en estos países depende del grado hasta el cual las parejas en esos países elijan reducir el tamaño de la familia y tengan acceso a servicios de planificación familiar.

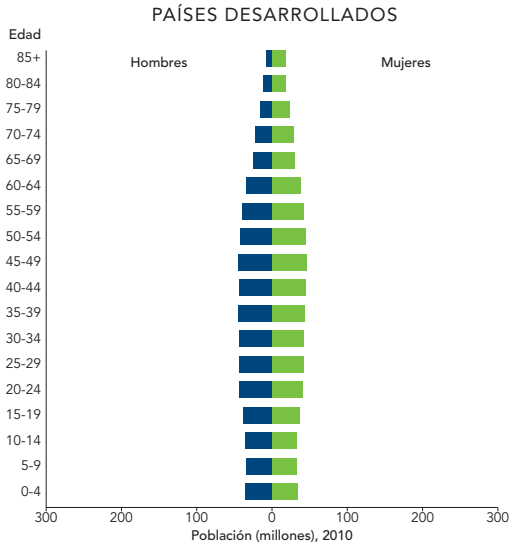

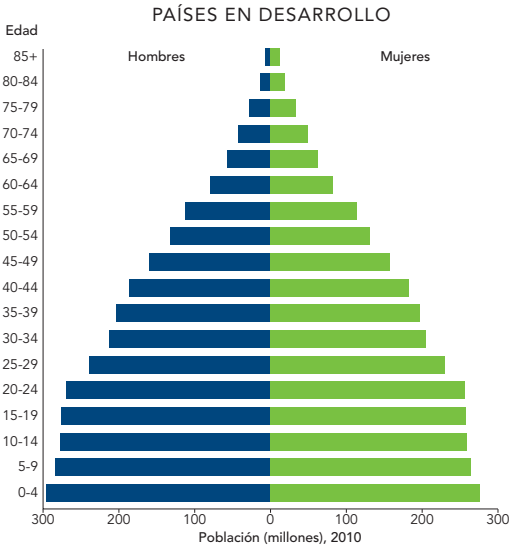

Fuente: División de Población de las Naciones Unidas, *World Population Prospects: The 2008 Revision* (2009).

© 2010 Population Reference Bureau

La cantidad de adultos en edad de trabajar disponibles para sustentar a personas ancianas está disminuyendo a escala mundial, pero todavía varía sustancialmente de un país a otro.

El envejecimiento de la población ejerce presión sobre la capacidad de una sociedad para sustentar a sus ciudadanos ancianos. Un indicador de esta presión utilizado comúnmente es la tasa de sustento para ancianos, calculada como la cantidad de personas en edad de trabajar entre las edades de 15 a 64 años dividido por la cantidad de personas de 65 años o más. La tasa sirve como un indicador aproximado de la cantidad de posibles proveedores de sustento por posible dependiente anciano. En 1950, había 12 personas en edad de trabajar por cada persona anciana en el mundo. Para 2010, esta tasa disminuyó a 9 y la mayor disminución se produjo en los países más desarrollados. Pero las tasas también varían sustancialmente entre los países. En 24 países, en su mayoría en Europa, hay menos de 5 personas en edad de trabajar por cada persona anciana. La tasa menor se observa en Japón, Italia y Alemania, con un total de 3. La tasa es superior a 25 en siete países, principalmente en África subsahariana y el Medio Oriente. Para el año 2050, se prevé que la tasa mundial disminuirá más de la mitad (a 4) y Japón tendrá la tasa más baja, con solamente 1 adulto en edad de trabajar por cada persona anciana. La tasa de sustento para ancianos será inferior a 5 en más de la mitad de los países del mundo. Para el año 2050, ningún país tendrá una tasa superior a 20.

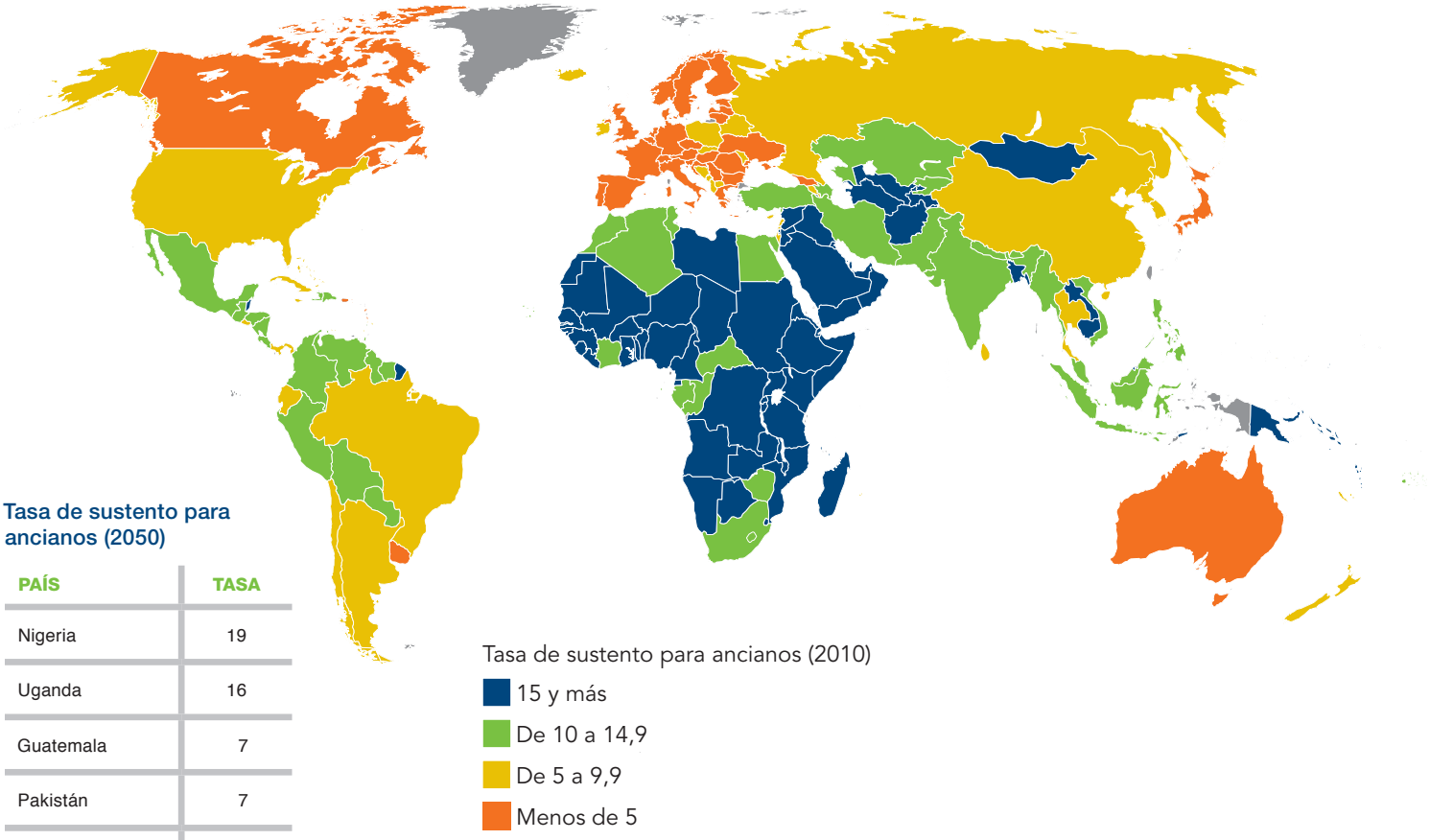

Tasa de sustento para ancianos (2050)

PAÍS	TASA
Nigeria	19
Uganda	16
Guatemala	7
Pakistán	7
Egipto	5
India	5
Marruecos	4
Estados Unidos	3
México	3
China	3
Francia	2
Japón	1

Fuente: División de Población de las Naciones Unidas, *World Population Prospects: The 2008 Revision* (2009).

© 2010 Population Reference Bureau

Mientras la población de los Estados Unidos envejece, el gasto en programas de beneficios por derecho ciudadano, tales como Seguro Social y Medicare, aumentará abruptamente.

La cantidad de personas de 65 años o más en los Estados Unidos aumentará más del doble, de 40 millones en 2010 a 89 millones para 2050. Se prevé que el gasto en Seguro Social y Medicare aumentará radicalmente entre la actualidad y el año 2050, ya que la cantidad de personas que reciben estos beneficios también aumentará. La magnitud de este aumento del gasto se ilustra mediante la comparación de los costos proyectados de estos dos programas con el producto interno bruto (PIB), que mide la producción total de la economía de los Estados Unidos. En 1970, el gasto en Seguro Social y Medicare sumaba aproximadamente sólo el 4% del PIB, mientras que para 2010, esta porción subió a más del 8% del PIB. Para el año 2030, se prevé que los gastos de Medicare superarán a los del Seguro Social; para el año 2050, se prevé que el gasto total en estos dos programas alcanzará casi el 15% del PIB. El rápido crecimiento de los gastos en Medicare se alimentará del creciente costo y uso de servicios de salud, además del aumento de la cantidad de personas que reciben los beneficios.

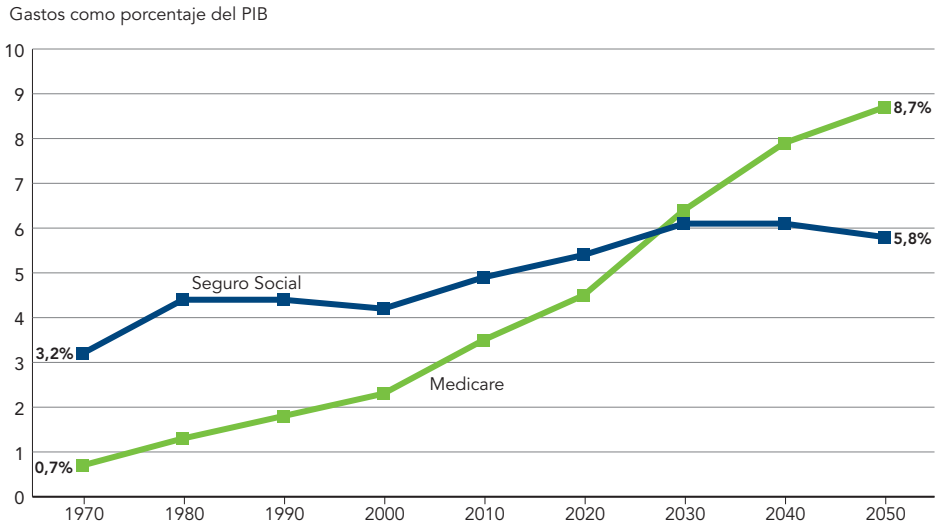

Gastos como porcentaje del PIB

	2010	2030	2050
Seguro Social	4,9	6,1	5,8
Medicare	3,5	6,4	8,7
Total	**8,4%**	**12,.5%**	**14,5%**

Fuente: Administración del Seguro Social de los Estados Unidos, *A Summary of the 2009 Annual Social Security and Medicare Trust Fund Reports* (2009).

En muchas partes del mundo, las poblaciones rurales todavía carecen de servicios de saneamiento adecuados.

A escala mundial, el 40% de la población, o más de 2,6 mil millones de personas, carece de una de las necesidades básicas de la vida: servicios de saneamiento adecuados, que se definen como los servicios que separan de manera higiénica las aguas residuales del contacto humano. Hay grandes diferencias regionales y rurales-urbanas, y la mayoría de las personas carentes de servicios viven en áreas rurales de los países en desarrollo. Gran parte del mundo está haciendo pocos progresos en el Objetivo de Desarrollo del Milenio para reducir a la mitad la población del mundo sin acceso a saneamiento básico para el año 2015. Al ritmo actual, el mundo estará 13% por debajo del Objetivo de desarrollo del Milenio de mejores servicios de saneamiento: aproximadamente mil millones de personas a las que se dirige la mejora seguirán careciendo del acceso.

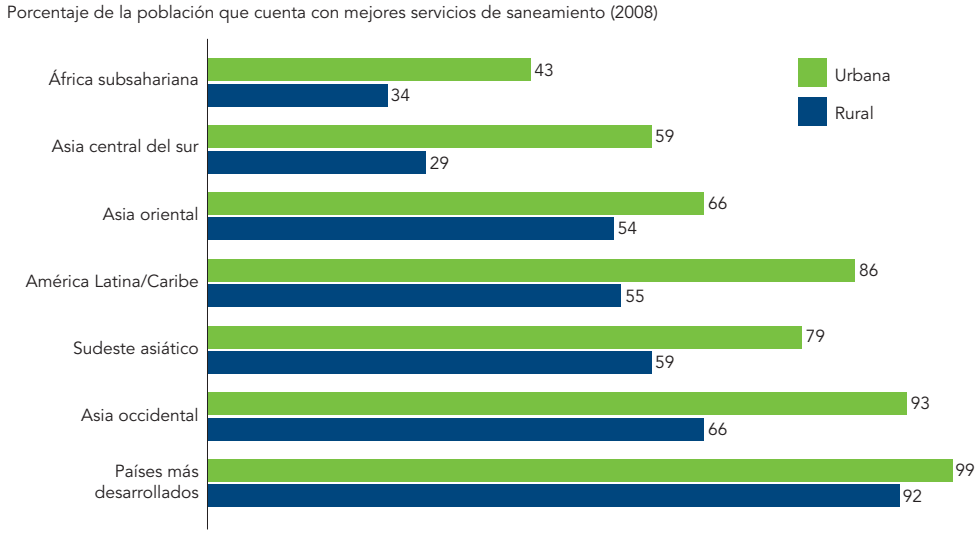

Fuente: Estimativos regionales calculados por el PRB según los datos del Programa Conjunto de Monitoreo para el Abastecimiento de Agua y Saneamiento de OMS/UNICEF.

© 2010 Population Reference Bureau

DATOS Y ESTIMACIONES SOBRE LA POBLACIÓN, LA SALUD Y EL MEDIO AMBIENTE PARA LOS PAÍSES Y REGIONES DEL MUNDO

	Población a mediados del 2010 (millones)	Nacimientos por cada 1.000 hab.	Muertes por cada 1.000 hab.	Tasa de incremento natural (%)	Tasa de migración neta por cada 1.000 habitantes	Población proyectada (millones) mediados 2025	Población proyectada (millones) mediados 2050	Cambio proyectado de la población 2010-2050	Tasa de mortalidad infantil[a]	Tasa global de fecundidad[b]	Porcentaje de la población en edades de <15	Porcentaje de la población en edades de 65+
MUNDO	**6.892**	**20**	**8**	**1,2**	**—**	**8.108**	**9.485**	**1,4**	**46**	**2,5**	**27**	**8**
MÁS DESAROLLADO	**1.237**	**11**	**10**	**0,2**	**2**	**1.290**	**1.326**	**1,1**	**6**	**1,7**	**17**	**16**
EN DESAROLLO	**5.656**	**22**	**8**	**1,4**	**-1**	**6.819**	**8.159**	**1,4**	**50**	**2,7**	**30**	**6**
EN DESAROLLO (excep. China)	**4.318**	**25**	**8**	**1,7**	**-1**	**5.343**	**6.722**	**1,6**	**54**	**3,1**	**33**	**5**
MENOS DESAROLLADO	**857**	**35**	**12**	**2,3**	**-0**	**1.172**	**1.710**	**2,0**	**81**	**4,5**	**41**	**3**
ÁFRICA	**1.030**	**37**	**13**	**2,4**	**-1**	**1.412**	**2.084**	**2,0**	**76**	**4,7**	**41**	**3**
ÁFRICA SUBSAHARIANA	**865**	**39**	**14**	**2,5**	**-0**	**1.207**	**1.831**	**2,1**	**81**	**5,2**	**43**	**3**
ÁFRICA SEPTENTRIONAL	**209**	**26**	**7**	**1,9**	**-0**	**262**	**329**	**1,6**	**42**	**3,0**	**33**	**4**
Algeria	36,0	23	5	1,8	-1	43,6	50,4	1,4	28	2,3	28	5
Egipto	80,4	27	6	2,1	-0	103,6	137,7	1,7	28	3,0	33	4
Libia	6,5	23	4	1,9	1	8,1	9,8	1,5	18	2,7	30	4
Marruecos	31,9	21	6	1,5	-3	36,6	41,2	1,3	31	2,4	29	5
Sahara Occidental[d]	0,5	34	9	2,5	9	0,7	1,2	2,4	63	4,5	40	3
Sudán	43,2	33	11	2,2	1	56,7	75,9	1,8	81	4,5	41	3
Túnez	10,5	18	6	1,2	-0	12,1	13,2	1,2	18	2,1	24	7
ÁFRICA OCCIDENTAL	**309**	**41**	**15**	**2,6**	**-1**	**435**	**682**	**2,2**	**81**	**5,5**	**43**	**3**
Benin	9,8	40	10	3,0	0	13,6	22,1	2,3	89	5,6	45	3
Burkina Faso	16,2	46	12	3,4	0	25,4	47,4	2,9	81	6,0	46	3
Cabo Verde	0,5	25	6	2,0	-3	0,7	0,8	1,6	25	2,9	35	5
Côte d'Ivoire	22,0	37	14	2,4	-1	30,8	47,2	2,1	97	4,9	40	2
Gambia	1,8	38	12	2,7	3	2,5	3,8	2,1	81	5,3	43	3
Ghana	24,0	31	9	2,2	-1	31,8	44,6	1,9	50	4,0	39	4
Guinea	10,8	41	11	3,0	0	15,9	25,1	2,3	91	5,7	43	3
Guinea-Bissau	1,6	43	18	2,4	0	2,3	3,6	2,2	121	5,8	43	3
Liberia	4,1	43	11	3,3	1	6,1	10,0	2,4	95	5,9	44	3
Malí	15,2	46	15	3,1	-6	22,3	35,6	2,3	116	6,6	48	3
Mauritania	3,4	34	11	2,3	1	4,4	6,1	1,8	73	4,5	40	3
Níger	15,9	52	17	3,5	-6	27,4	58,2	3,7	108	7,4	49	2
Nigeria	158,3	42	17	2,4	-0	217,4	326,4	2,1	75	5,7	43	3
Senegal	12,5	39	11	2,8	-2	17,4	25,4	2,0	58	4,9	44	2
Sierra Leona	5,8	40	16	2,4	2	8,1	12,4	2,1	89	5,1	43	2
Togo	6,8	33	8	2,5	-0	9,3	13,2	1,9	81	4,8	41	3
ÁFRICA ORIENTAL	**326**	**40**	**13**	**2,7**	**-0**	**465**	**709**	**2,2**	**72**	**5,3**	**44**	**3**
Burundi	8,5	36	15	2,1	8	11,6	16,8	2,0	98	5,4	41	3
Comoras	0,7	33	7	2,6	-3	0,9	1,2	1,8	53	4,1	38	3
Djibouti	0,9	29	11	1,8	0	1,1	1,5	1,7	67	4,0	37	3
Eritrea	5,2	37	9	2,9	2	7,4	10,8	2,1	54	4,7	42	2
Etiopía	85,0	39	12	2,7	-1	119,8	173,8	2,0	77	5,4	44	3
Kenya	40,0	37	10	2,7	0	51,3	65,2	1,6	52	4,6	42	3
Madagascar	20,1	37	9	2,7	-0	28,6	42,7	2,1	48	4,8	43	3
Malawi	15,4	44	15	2,9	0	22,9	37,4	2,4	80	6,0	46	3
Mauricio	1,3	12	7	0,5	-0	1,4	1,4	1,1	13,4	1,5	22	7
Mayotte	0,2	39	3	3,6	4	0,3	0,5	2,6	—	4,5	44	2
Mozambique	23,4	40	16	2,3	-0	31,2	44,1	1,9	90	5,1	44	3
Reunión	0,8	18	5	1,3	-0	1,0	1,1	1,3	8	2,4	26	8
Rwanda	10,4	42	14	2,9	0	15,8	28,3	2,7	102	5,4	42	2
Seychelles	0,1	18	7	1,0	0	0,1	0,1	1,4	*11,5*	2,3	22	10
Somalia	9,4	46	16	3,0	-6	13,9	23,5	2,5	111	6,5	45	3
Tanzania	45,0	42	12	3,0	-1	67,4	109,5	2,4	58	5,6	45	3
Uganda	33,8	47	13	3,4	-1	53,4	91,3	2,7	76	6,5	49	3
Zambia	13,3	45	20	2,5	-1	20,3	37,6	2,8	70	6,2	46	3
Zimbabwe	12,6	30	17	1,3	0	16,8	22,2	1,8	60	3,7	42	4
ÁFRICA CENTRAL	**129**	**44**	**16**	**2,7**	**-0**	**188**	**296**	**2,3**	**111**	**5,9**	**46**	**3**
Angola	19,0	42	17	2,5	1	27,4	42,3	2,2	118	5,8	45	2
Camerún	20,0	37	14	2,3	-0	26,5	36,7	1,8	87	4,7	41	4
Chad	11,5	46	17	2,9	-1	16,9	27,8	2,4	130	6,2	46	3
Congo	3,9	38	13	2,5	-3	5,5	8,2	2,1	79	5,0	42	4
Gabón	1,5	29	10	1,9	1	2,0	2,8	1,9	55	3,6	39	4
Guinea Ecuatorial	0,7	39	16	2,3	4	1,0	1,4	2,1	103	5,5	42	3
Rep. Centroafricana	4,8	38	16	2,2	0	6,6	10,3	2,1	106	4,8	41	4
Rep. Dem. del Congo	67,8	47	17	2,9	-1	101,4	166,2	2,5	114	6,4	48	3
Santo Tomé y Príncipe	0,2	37	7	2,9	-7	0,2	0,3	2,1	45	4,9	44	4

© 2010 Population Reference Bureau
Vea las notas en página 17.

DATOS Y ESTIMACIONES SOBRE LA POBLACIÓN, LA SALUD Y EL MEDIO AMBIENTE PARA LOS PAÍSES Y REGIONES DEL MUNDO

	Población a mediados del 2010 (millones)	Nacimientos por cada 1.000 hab.	Muertes por cada 1.000 hab.	Tasa de incremento natural (%)	Tasa de migración neta por cada 1.000 habitantes	Población proyectada (millones) mediados 2025	Población proyectada (millones) mediados 2050	Cambio proyectado de la población 2010-2050	Tasa de mortalidad infantil[a]	Tasa global de fecundidad[b]	Porcentaje de la población en edades de <15	Porcentaje de la población en edades de 65+
ÁFRICA MERIDIONAL	57	22	13	1,0	1	63	68	1,2	48	2,5	32	5
Botswana	1,8	30	11	1,9	0	2,2	3,0	1,6	48	3,2	33	5
Lesotho	1,9	28	19	0,9	-9	2,0	1,9	1,0	94	3,2	34	6
Namibia	2,2	28	9	1,9	-0	2,8	3,6	1,6	35	3,4	38	4
Sudáfrica	49,9	21	12	0,9	2	54,4	57,4	1,2	46	2,4	31	5
Swazilandia	1,2	31	16	1,5	-1	1,5	1,7	1,5	74	3,7	40	3
AMÉRICAS	929	17	7	1,0	0	1.059	1.200	1,3	17	2,2	25	9
AMÉRICA DEL NORTE	344	13	8	0,6	3	391	471	1,4	6	2,0	20	13
Canadá	34,1	11	7	0,4	8	39,7	48,4	1,4	5,1	1,7	17	14
Estados Unidos	309,6	14	8	0,6	3	351,4	422,6	1,4	6,4	2,0	20	13
AMÉRICA LATINA/EL CARIBE	585	19	6	1,3	-2	668	729	1,2	22	2,3	29	7
AMÉRICA CENTRAL	153	21	5	1,6	-4	178	198	1,3	20	2,5	31	6
Belice	0,3	27	4	2,3	-1	0,4	0,6	1,6	18	3,1	37	5
Costa Rica	4,6	17	4	1,3	1	5,3	6,1	1,3	9,0	1,9	23	7
El Salvador	6,2	20	7	1,4	-9	6,9	7,9	1,3	22	2,4	33	7
Guatemala	14,4	34	6	2,8	-2	20,0	27,9	1,9	34	4,4	42	4
Honduras	7,6	28	5	2,3	-3	9,8	12,4	1,6	23	3,3	38	4
México	110,6	19	5	1,4	-5	123,4	129,0	1,2	17	2,2	29	6
Nicaragua	6,0	23	4	1,8	-1	7,5	9,5	1,6	24	2,5	35	3
Panamá	3,5	20	5	1,6	1	4,3	5,0	1,4	13	2,5	30	6
EL CARIBE	42	19	8	1,1	-2	46	49	1,2	30	2,4	27	8
Antigua y Barbuda	0,1	14	6	0,9	10	0,1	0,1	1,4	*16*	1,9	28	7
Antillas Neerlandesas	0,2	14	7	0,7	7	0,2	0,2	0,9	*11*	2,1	22	10
Bahamas	0,3	15	6	0,9	3	0,4	0,5	1,4	14	1,9	26	6
Barbados	0,3	13	8	0,5	-1	0,3	0,3	1,0	*9*	1,7	19	9
Cuba	11,2	11	8	0,3	-3	11,1	9,7	0,9	4,7	1,6	18	12
Dominica	0,1	15	8	0,7	-4	0,1	0,1	0,9	*12*	2,0	23	10
Granada	0,1	17	9	0,8	-4	0,1	0,1	1,0	*20*	2,2	31	10
Guadalupe	0,4	14	7	0,7	-3	0,5	0,5	1,2	*7*	2,0	22	13
Haití	9,8	28	9	1,8	-2	12,2	15,7	1,6	49	3,5	37	4
Jamaica	2,7	20	7	1,2	-7	2,9	2,7	1,0	26	2,4	28	8
Martinica	0,4	13	7	0,6	-1	0,4	0,4	1,0	*8*	1,9	20	14
Puerto Rico	4,0	12	7	0,4	-1	4,1	3,7	0,9	8,8	1,6	20	14
Rep. Dominicana	9,9	23	6	1,7	-3	11,6	13,2	1,3	30	2,7	32	6
San Vicente y las Granadinas	0,1	17	8	0,9	-1	0,1	0,1	1,1	*17,6*	2,1	28	7
Santa Lucía	0,2	14	7	0,7	6	0,2	0,2	1,2	20,0	1,7	25	9
Saint Kitts y Nevis	0,1	14	7	0,7	1	0,1	0,1	1,1	*11*	1,8	24	7
Trinidad y Tobago	1,3	14	8	0,6	-2	1,4	1,3	1,0	26	1,6	25	7
AMÉRICA DEL SUR	391	18	6	1,2	-1	444	481	1,2	22	2,2	28	7
Argentina	40,5	18	8	1,0	0	46,2	52,4	1,3	13,3	2,3	26	10
Bolivia	10,4	27	7	2,0	-1	13,3	16,0	1,5	45	3,5	37	4
Brasil	193,3	17	6	1,0	-0	212,4	215,3	1,1	24	2,0	27	7
Chile	17,1	15	6	0,9	1	19,1	20,2	1,2	8,3	1,9	24	8
Colombia	45,5	20	6	1,4	-2	53,5	61,3	1,3	20	2,4	30	7
Ecuador	14,2	21	5	1,6	-5	16,6	18,6	1,3	21	2,6	31	6
Guyana	0,8	23	7	1,6	-16	0,8	0,9	1,2	38	2,8	33	5
Guyana Francesa	0,2	28	3	2,4	12	0,3	0,5	2,0	13,6	3,6	35	4
Paraguay	6,5	25	6	1,9	-1	8,1	10,1	1,6	32	3,1	34	5
Perú	29,5	21	6	1,6	-4	34,5	39,8	1,4	20	2,6	31	6
Suriname	0,5	19	7	1,3	-2	0,6	0,6	1,2	22	2,4	30	7
Uruguay	3,4	14	9	0,5	-1	3,5	3,6	1,1	10,6	2,0	23	14
Venezuela	28,8	21	5	1,6	-1	35,1	41,7	1,4	15,8	2,6	30	6
ASIA	4.157	19	7	1,2	-0	4.845	5.424	1,3	41	2,2	26	7
ASIA (excep. China)	2.819	22	7	1,5	-0	3.369	3.987	1,4	46	2,6	30	6
ASIA OCCIDENTAL	235	24	5	1,9	-1	295	379	1,6	37	3,1	32	5
Arabia Saudita	29,2	28	2	2,6	-8	35,7	49,8	1,7	18	3,8	38	2
Armenia	3,1	15	10	0,6	-1	3,3	3,3	1,1	25	1,7	20	10
Azerbaiyán	9,0	17	6	1,1	0	10,3	10,7	1,2	11	2,2	23	7
Bahrein	1,3	15	2	1,3	42	1,6	2,0	1,6	8	1,9	20	2
Chipre	1,1	13	7	0,6	7	1,1	1,1	1,0	7	1,5	18	10
Emiratos Árabes Unidos	5,4	15	2	1,4	16	7,0	9,4	1,8	7	2,0	19	1

© 2010 Population Reference Bureau
Vea las notas en página 17.

DATOS Y ESTIMACIONES SOBRE LA POBLACIÓN, LA SALUD Y EL MEDIO AMBIENTE PARA LOS PAÍSES Y REGIONES DEL MUNDO

	Población a mediados del 2010 (millones)	Nacimientos por cada 1.000 hab.	Muertes por cada 1.000 hab.	Tasa de incremento natural (%)	Tasa de migración neta por cada 1.000 habitantes	Población proyectada (millones)		Cambio proyectado de la población 2010-2050	Tasa de mortalidad infantil[a]	Tasa global de fecundidad[b]	Porcentaje de la población en edades de	
						mediados 2025	mediados 2050				<15	65+
Georgia	4,6	13	10	0,3	-2	4,3	3,6	0,8	17	1,7	17	14
Iraq	31,5	32	6	2,6	-4	44,7	64,0	2,0	84	4,1	41	3
Israel	7,6	22	5	1,6	2	9,4	11,4	1,5	3,7	3,0	28	10
Jordania	6,5	31	4	2,6	2	8,5	11,8	1,8	23	3,8	37	3
Kuwait	3,1	22	2	2,0	8	4,1	5,4	1,7	9	2,2	23	2
Líbano	4,3	20	5	1,5	-1	4,7	5,0	1,2	19	2,3	25	10
Omán	3,1	20	3	1,8	26	4,2	5,7	1,8	9	2,6	29	2
Qatar	1,7	9	1	0,8	4	2,1	2,6	1,5	8	1,8	15	1
Siria	22,5	28	3	2,5	-1	28,6	36,9	1,6	16	3,3	36	3
Territorio de Palestina	4,0	33	4	2,8	-1	6,0	9,4	2,3	25	4,6	44	3
Turquía	73,6	18	6	1,2	-0	85,0	94,7	1,3	28	2,1	26	7
Yemen	23,6	38	8	3,0	-1	34,5	52,2	2,2	59	5,5	45	3
ASIA MERIDIONAL CENTRAL	**1.755**	**24**	**7**	**1,6**	**-1**	**2.148**	**2.620**	**1,5**	**55**	**2,8**	**32**	**5**
Afganistán	29,1	39	18	2,1	6	39,4	53,4	1,8	155	5,7	44	2
Bangladesh	164,4	22	7	1,5	-1	195,0	222,5	1,4	45	2,4	32	4
Bután	0,7	25	8	1,7	3	0,9	1,0	1,4	40	3,1	31	5
India	1.188,8	23	7	1,5	-0	1.444,5	1.748,0	1,5	53	2,6	32	5
Irán	75,1	19	6	1,3	-1	87,1	97,0	1,3	29	1,8	28	5
Kazajstán	16,3	23	9	1,4	1	18,4	21,5	1,3	26	2,7	24	8
Kirguistán	5,3	24	7	1,6	-3	6,5	8,0	1,5	31	2,8	29	5
Maldivas	0,3	22	3	1,9	0	0,4	0,5	1,5	12	2,5	30	5
Nepal	28,0	28	8	1,9	-1	35,7	46,1	1,6	48	3,0	37	4
Pakistán	184,8	30	7	2,3	-2	246,3	335,2	1,8	64	4,0	38	4
Sri Lanka	20,7	19	7	1,2	-2	23,2	25,4	1,2	15	2,4	26	6
Tayikistán	7,6	28	4	2,4	-2	9,8	12,0	1,6	60	3,4	38	4
Turkmenistán	5,2	22	8	1,4	-1	6,1	6,8	1,3	51	2,5	31	4
Uzbekistán	28,1	23	5	1,8	-1	34,4	42,4	1,5	48	2,8	33	5
SUDESTE ASIÁTICO	**597**	**20**	**7**	**1,3**	**-0**	**699**	**793**	**1,3**	**27**	**2,4**	**28**	**6**
Brunei	0,4	16	3	1,3	2	0,5	0,6	1,6	*7*	1,7	27	3
Camboya	15,1	25	8	1,6	-0	19,0	23,8	1,6	62	3,3	35	3
Filipinas	94,0	26	5	2,1	-3	117,6	140,5	1,5	23	3,2	33	4
Indonesia	235,5	20	6	1,4	-1	273,2	309,4	1,3	30	2,4	28	6
Laos	6,4	28	7	2,1	-2	8,3	10,7	1,7	60	3,5	39	4
Malasia	28,9	21	5	1,6	1	34,9	41,0	1,4	9	2,6	32	5
Myanmar	53,4	20	11	0,9	-0	61,7	70,8	1,3	56	2,4	27	3
Singapur	5,1	10	4	0,6	25	5,7	5,5	1,1	2,2	1,2	18	9
Tailandia	68,1	15	9	0,6	1	72,6	73,4	1,1	7	1,8	22	7
Timor-Leste	1,2	41	10	3,1	2	1,9	3,2	2,8	44	5,7	45	3
Viet Nam	88,9	17	5	1,2	0	103,2	113,7	1,3	15	2,1	25	8
ASIA ORIENTAL	**1.571**	**12**	**7**	**0,5**	**-0**	**1.704**	**1.632**	**1,0**	**20**	**1,5**	**18**	**10**
China	1.338,1	12	7	0,5	-0	1.476,0	1.437,0	1,1	21	1,5	18	8
China, Reg. adm. esp. de Hong Kong[e]	7,0	12	6	0,6	-1	8,0	8,8	1,3	1,7	1,0	12	13
China, Reg. adm. esp. de Macao[e]	0,5	9	3	0,6	-19	0,7	0,7	1,4	*3*	1,0	13	8
Corea del Norte	22,8	15	10	0,5	0	23,6	22,9	1,0	53	2,0	22	9
Corea del Sur	48,9	9	5	0,4	1	49,1	42,3	0,9	3,4	1,2	17	11
Japón	127,4	9	9	-0,0	-1	119,3	95,2	0,7	2,6	1,4	13	23
Mongolia	2,8	25	6	1,9	0	3,3	4,0	1,5	41	2,7	33	4
Taiwán	23,2	8	6	0,2	2	23,9	21,5	0,9	4,5	1,0	16	11
EUROPA	**739**	**11**	**11**	**0,0**	**2**	**747**	**720**	**1,0**	**6**	**1,6**	**16**	**16**
UNIÓN EUROPEA	**501**	**11**	**10**	**0,1**	**2**	**514**	**510**	**1,0**	**4**	**1,6**	**16**	**17**
EUROPA SEPTENTRIONAL	**99**	**13**	**9**	**0,3**	**3**	**109**	**119**	**1,2**	**4**	**1,9**	**18**	**16**
Dinamarca	5,5	11	10	0,1	4	5,8	5,9	1,1	3,1	1,8	19	17
Estonia	1,3	12	12	-0,0	-0	1,3	1,2	0,9	3,6	1,6	15	17
Finlandia	5,4	11	9	0,2	3	5,8	6,1	1,1	2,6	1,9	17	17
Islas del Canal	0,2	10	8	0,2	7	0,2	0,2	1,0	*3,6*	1,6	16	15
Irlanda	4,5	17	6	1,0	-2	5,7	6,4	1,4	3,5	2,1	21	11
Islandia	0,3	15	6	0,9	-15	0,4	0,4	1,3	*2,5*	2,1	21	12
Letonia	2,2	10	13	-0,4	-2	2,1	1,8	0,8	6,7	1,3	14	17
Lituania	3,3	11	12	-0,1	-5	3,1	2,7	0,8	4,9	1,5	15	16
Noruega	4,9	13	9	0,4	8	5,6	6,5	1,3	3,1	2,0	19	15
Reino Unido	62,2	13	9	0,4	2	68,6	77,0	1,2	4,7	1,9	18	16
Suecia	9,4	12	10	0,2	7	10,2	10,7	1,1	2,2	1,9	17	18

© 2010 Population Reference Bureau
Vea las notas en página 17.

DATOS Y ESTIMACIONES SOBRE LA POBLACIÓN, LA SALUD Y EL MEDIO AMBIENTE PARA LOS PAÍSES Y REGIONES DEL MUNDO

	Población a mediados del 2010 (millones)	Nacimientos por cada 1.000 hab.	Muertes por cada 1.000 hab.	Tasa de incremento natural (%)	Tasa de migración neta por cada 1.000 habitantes	Población proyectada (millones) mediados 2025	Población proyectada (millones) mediados 2050	Cambio proyectado de la población 2010-2050	Tasa de mortalidad infantil[a]	Tasa global de fecundidad[b]	Porcentaje de la población en edades de <15	Porcentaje de la población en edades de 65+
EUROPA OCCIDENTAL	**189**	**10**	**9**	**0,1**	**1**	**193**	**190**	**1,0**	**4**	**1,6**	**16**	**18**
Alemania	81,6	8	10	-0,2	-1	79,7	71,5	0,9	3,5	1,3	14	20
Austria	8,4	9	9	-0,0	3	8,9	9,5	1,1	3,7	1,4	15	17
Bélgica	10,8	11	9	0,2	4	11,8	12,5	1,2	3,1	1,7	17	17
Francia	63,0	13	9	0,4	1	66,1	70,0	1,1	3,6	2,0	18	17
Liechtenstein	0,04	10	6	0,4	5	0,04	0,04	1,2	*3,4*	1,4	16	13
Luxemburgo	0,5	11	7	0,4	16	0,6	0,7	1,4	*2,0*	1,6	18	14
Mónaco	0,04	7	7	-0,0	6	0,04	0,04	1,1	—	—	13	24
Países Bajos	16,6	11	8	0,3	2	17,2	17,3	1,0	3,8	1,7	18	15
Suiza	7,8	10	8	0,2	5	8,3	8,3	1,1	4,3	1,5	15	17
EUROPA ORIENTAL	**295**	**12**	**13**	**-0,2**	**1**	**287**	**254**	**0,9**	**8**	**1,5**	**15**	**14**
Belarús	9,5	12	14	-0,3	1	9,1	8,3	0,9	4,7	1,4	15	14
Bulgaria	7,5	11	14	-0,4	-2	6,9	5,9	0,8	9,0	1,6	14	18
Eslovaquia	5,4	11	10	0,2	1	5,4	4,9	0,9	5,7	1,4	15	12
Hungría	10,0	10	13	-0,3	2	9,8	9,0	0,9	5,0	1,3	15	16
Moldavia	4,1	11	12	-0,0	-1	4,0	3,5	0,8	12	1,3	17	10
Polonia	38,2	11	10	0,1	-0	37,4	31,8	0,8	5,6	1,4	15	13
República Checa	10,5	11	10	0,1	3	10,9	10,8	1,0	2,9	1,5	14	15
Rumania	21,5	10	12	-0,2	0	20,6	18,2	0,9	10,3	1,3	15	15
Rusia	141,9	12	14	-0,2	2	140,8	126,7	0,9	8,2	1,5	15	13
Ucrania	45,9	11	15	-0,4	0	41,9	35,3	0,8	9,3	1,5	14	16
EUROPA MERIDIONAL	**156**	**10**	**9**	**0,1**	**5**	**159**	**157**	**1,0**	**5**	**1,4**	**15**	**18**
Albania	3,2	10	5	0,5	1	3,3	2,9	0,9	18	1,6	25	9
Andorra	0,1	10	3	0,7	-11	0,1	0,1	0,9	*3,4*	1,2	14	13
Bosnia-Herzegovina	3,8	9	9	0,0	0	3,7	3,1	0,8	5	1,2	16	14
Croacia	4,4	10	12	-0,2	1	4,3	3,8	0,9	5,6	1,5	15	17
Eslovenia	2,1	11	9	0,2	6	2,0	1,9	0,9	2,4	1,5	14	16
España	47,1	11	8	0,3	8	48,4	49,1	1,0	3,5	1,4	15	17
Grecia	11,3	11	10	0,1	3	11,7	11,5	1,0	2,7	1,5	14	19
Italia	60,5	10	10	-0,0	6	61,9	61,7	1,0	3,6	1,4	14	20
Kosovo[f]	2,3	21	7	1,4	—	2,7	3,2	1,4	33	2,5	31	6
Macedonia[g]	2,1	12	9	0,2	-1	2,0	1,9	0,9	11	1,5	19	11
Malta	0,4	10	8	0,2	6	0,4	0,4	1,0	*6,1*	1,4	16	14
Montenegro	0,6	13	9	0,4	-1	0,6	0,6	1,0	*7,5*	1,8	20	13
Portugal	10,7	9	10	-0,1	2	10,9	10,7	1,0	4,2	1,3	15	18
San Marino	0,03	10	7	0,3	9	0,04	0,04	1,1	*3,2*	1,2	15	16
Serbia	7,3	9	14	-0,5	0	6,8	5,9	0,8	6,7	1,4	15	17
OCEANÍA	**37**	**18**	**7**	**1,1**	**8**	**45**	**58**	**1,6**	**21**	**2,5**	**24**	**11**
Australia	22,4	14	6	0,7	13	26,9	34,0	1,5	4,4	1,9	19	13
Fiji	0,9	24	7	1,7	-8	0,9	0,9	1,1	18	2,6	29	5
Guam	0,2	19	4	1,5	13	0,2	0,3	1,4	*10,9*	2,7	28	7
Islas Marshall	0,1	34	6	2,8	-23	0,1	0,1	1,1	21	4,3	41	2
Islas Solomón	0,5	33	8	2,5	-3	0,8	1,2	2,3	24	4,4	41	3
Kiribati	0,1	27	9	1,8	-1	0,1	0,2	1,6	52	3,5	36	4
Micronesia (Estados Federados de)	0,1	25	6	1,9	-15	0,1	0,1	1,2	38	3,9	37	4
Nauru	0,01	28	10	1,9	0	0,01	0,02	1,5	*38*	3,2	39	1
Nueva Caledonia	0,3	16	5	1,2	7	0,3	0,4	1,4	*6*	2,1	28	6
Nueva Zelandia	4,4	14	7	0,8	5	5,0	5,6	1,3	4,9	2,1	21	13
Palau	0,02	13	7	0,6	2	0,02	0,02	1,1	*20*	2,0	24	6
Papua Nueva Guinea	6,8	31	10	2,2	0	9,1	13,4	2,0	51	4,1	40	2
Polinesia Francesa	0,3	18	5	1,3	-1	0,3	0,4	1,3	6,2	2,2	26	6
Samoa	0,2	26	5	2,0	-11	0,2	0,2	1,1	20	4,2	40	5
Tonga	0,1	29	7	2,2	-17	0,1	0,1	1,2	19	4,2	38	6
Tuvalu	0,01	23	9	1,4	-9	0,01	0,01	1,4	*35*	3,7	32	6
Vanuatu	0,2	31	6	2,5	0	0,3	0,5	2,2	*25*	4,0	40	3

© 2010 Population Reference Bureau
Vea las notas en página 17.

DATOS Y ESTIMACIONES SOBRE LA POBLACIÓN, LA SALUD Y EL MEDIO AMBIENTE PARA LOS PAÍSES Y REGIONES DEL MUNDO

	Tasa de sustento para ancianos[c]		Esperanza de vida al nacer (años)			Porcentaje en zonas urbanas	Porcentaje de la población con VIH/SIDA Adultos entre 15 y 49 años, 2007/2009		Porcentaje de mujeres casadas de 15 a 49 años que usan anticonceptivos	
	2010	2050	Total	Hombres	Mujeres		Mujeres	Hombres	Todos los métodos	Métodos modernos
MUNDO	**9**	**4**	**69**	**67**	**71**	**50**	**0,8**	**0,9**	**62**	**55**
MÁS DESAROLLADO	**4**	**2**	**77**	**74**	**81**	**75**	**0,7**	**0,3**	**71**	**60**
EN DESAROLLO	**11**	**4**	**67**	**66**	**69**	**44**	**0,9**	**1,1**	**60**	**54**
EN DESAROLLO (excep. China)	**13**	**5**	**65**	**63**	**67**	**44**	**1,1**	**1,4**	**52**	**44**
MENOS DESAROLLADO	**17**	**9**	**56**	**55**	**57**	**27**	**1,9**	**2,7**	**29**	**23**
ÁFRICA	**16**	**9**	**55**	**54**	**57**	**38**	**3,2**	**4,8**	**29**	**23**
ÁFRICA SUBSAHARIANA	**17**	**11**	**52**	**51**	**53**	**35**	**3,7**	**5,6**	**23**	**17**
ÁFRICA SEPTENTRIONAL	**14**	**5**	**69**	**67**	**71**	**50**	**0,3**	**0,4**	**49**	**44**
Algeria	15	4	72	71	74	63	0,1	<0,1	61	52
Egipto	14	5	72	69	75	43	<0,1	<0,1	60	58
Libia	15	4	74	72	77	77	—	—	42	20
Marruecos	12	4	71	69	73	57	0,2	<0,1	63	55
Sahara Occidental[d]	29	4	60	58	62	81	—	—	—	—
Sudán	16	8	58	57	60	38	1,1	1,7	8	6
Túnez	10	3	74	72	76	66	<0,1	<0,1	60	52
ÁFRICA OCCIDENTAL	**18**	**11**	**51**	**50**	**52**	**42**	**2,1**	**3,0**	**14**	**10**
Benin	16	10	59	57	60	41	0,9	1,6	17	6
Burkina Faso	26	14	53	51	54	23	1,5	1,7	17	13
Cabo Verde	15	5	73	69	76	61	—	—	61	57
Côte d'Ivoire	14	9	52	51	54	50	3,1	4,7	13	8
Gambia	19	12	55	54	57	54	0,7	1,0	*10*	*9*
Ghana	16	8	60	58	61	48	1,5	2,3	24	17
Guinea	16	10	57	55	58	28	1,3	2,0	9	6
Guinea-Bissau	16	12	46	45	48	30	1,5	2,2	10	6
Liberia	17	10	56	54	57	58	1,4	2,1	11	10
Malí	23	14	51	50	53	33	1,2	1,7	8	6
Mauritania	22	9	57	55	59	40	1,2	0,5	9	8
Níger	24	19	48	48	49	20	1,1	0,5	11	5
Nigeria	17	11	47	47	48	47	2,5	3,8	15	10
Senegal	23	12	55	54	57	41	0,8	1,2	12	10
Sierra Leona	30	16	47	46	49	36	1,4	2,0	8	7
Togo	16	8	61	60	63	40	2,6	3,9	17	11
ÁFRICA ORIENTAL	**17**	**12**	**53**	**52**	**54**	**22**	**4,5**	**6,7**	**28**	**23**
Burundi	21	9	50	49	52	10	1,6	2,4	9	8
Comoras	19	7	64	62	66	28	<0,1	<0,1	*26*	*19*
Djibouti	18	8	55	54	57	76	2,4	3,7	18	17
Eritrea	22	9	59	57	62	21	1,0	1,5	*8*	*5*
Etiopía	17	11	55	54	57	16	1,6	2,4	15	14
Kenya	21	11	57	56	57	18	4,3	8,0	46	39
Madagascar	18	10	60	59	62	31	0,2	<0,1	40	29
Malawi	16	13	49	48	50	14	10,2	13,5	41	38
Mauricio	9	3	73	69	76	42	2,4	1,0	*76*	*42*
Mayotte	18	6	74	72	76	28	—	—	—	—
Mozambique	16	13	48	47	49	31	10,0	14,9	*17*	*12*
Reunión	9	3	78	75	82	92	—	—	*67*	*64*
Rwanda	22	11	51	50	53	17	2,3	3,2	36	27
Seychelles	—	—	73	68	78	53	—	—	—	—
Somalia	19	13	49	48	51	34	0,8	0,3	15	1
Tanzania	17	13	55	55	56	25	5,0	7,6	26	20
Uganda	19	16	52	52	53	13	4,3	6,6	24	18
Zambia	17	16	42	41	42	37	12,4	18,0	41	33
Zimbabwe	14	10	43	41	44	37	12,2	18,7	60	58
ÁFRICA CENTRAL	**18**	**13**	**48**	**47**	**50**	**41**	**1,9**	**3,1**	**19**	**7**
Angola	21	13	47	45	49	57	1,7	2,5	*6*	*5*
Camerún	16	10	51	50	52	53	3,9	6,3	26	13
Chad	18	14	49	47	50	27	2,8	4,2	3	2
Congo	15	9	53	52	54	60	2,1	4,1	44	13
Gabón	14	7	60	58	61	84	4,8	7,1	*33*	*12*
Guinea Ecuatorial	20	12	49	48	51	39	2,8	4,1	—	—
Rep. Centroafricana	14	10	49	47	50	38	4,6	8,0	19	9
Rep. Dem. del Congo	19	14	48	46	49	33	1,0	1,6	21	6
Santo Tomé y Príncipe	14	7	66	64	69	58	—	—	38	34

© 2010 Population Reference Bureau
Vea las notas en página 17.

DATOS Y ESTIMACIONES SOBRE LA POBLACIÓN, LA SALUD Y EL MEDIO AMBIENTE PARA LOS PAÍSES Y REGIONES DEL MUNDO

	Tasa de sustento para ancianos[c]		Esperanza de vida al nacer (años)			Porcentaje en zonas urbanas	Porcentaje de la población con VIH/SIDA Adultos entre 15 y 49 años, 2007/2009		Porcentaje de mujeres casadas de 15 a 49 años que usan anticonceptivos	
	2010	2050	Total	Hombres	Mujeres		Hombres	Mujeres	Todos los métodos	Métodos modernos
ÁFRICA MERIDIONAL	**14**	**7**	**55**	**53**	**57**	**50**	**14,7**	**22,3**	**59**	**58**
Botswana	16	9	55	55	55	60	18,9	28,9	*44*	*42*
Lesotho	12	11	41	40	43	23	19,4	27,1	37	35
Namibia	16	8	61	60	62	35	12,2	18,6	55	53
Sudáfrica	14	7	55	54	57	52	14,4	21,8	*60*	*60*
Swazilandia	17	15	46	46	45	22	20,2	32,1	51	48
AMÉRICAS	**7**	**3**	**75**	**72**	**78**	**78**	**0,8**	**0,3**	**75**	**69**
AMÉRICA DEL NORTE	**5**	**3**	**78**	**76**	**81**	**79**	**0,9**	**0,3**	**78**	**73**
Canadá	5	2	81	78	83	80	0,5	0,2	*74*	*72*
Estados Unidos	5	3	78	75	80	79	0,9	0,3	79	73
AMÉRICA LATINA/EL CARIBE	**9**	**3**	**74**	**71**	**77**	**77**	**0,7**	**0,4**	**73**	**67**
AMÉRICA CENTRAL	**10**	**3**	**75**	**72**	**78**	**71**	**0,5**	**0,3**	**68**	**63**
Belice	15	5	73	71	74	51	1,6	2,5	34	31
Costa Rica	11	3	79	77	82	59	0,5	0,2	*80*	*72*
El Salvador	8	4	71	67	76	63	1,2	0,5	73	66
Guatemala	12	7	70	66	73	47	1,1	0,4	*43*	*34*
Honduras	14	5	72	70	75	50	0,9	0,4	65	56
México	10	3	76	74	79	77	0,4	0,2	71	67
Nicaragua	13	4	71	69	73	56	0,3	0,1	72	70
Panamá	10	4	76	73	78	64	1,4	0,6	—	—
EL CARIBE	**8**	**3**	**72**	**69**	**74**	**65**	**1,2**	**1,1**	**62**	**55**
Antigua y Barbuda	—	—	75	73	77	31	—	—	—	—
Antillas Neerlandesas	7	2	76	73	80	92	—	—	—	—
Bahamas	10	3	74	71	77	83	4,4	1,6	—	—
Barbados	7	2	74	71	76	38	1,8	0,6	—	—
Cuba	6	2	78	76	80	75	0,1	<0,1	73	72
Dominica	—	—	75	72	78	73	—	—	—	—
Granada	9	3	70	68	72	31	—	—	—	—
Guadalupe	5	2	80	76	83	100	—	—	—	—
Haití	14	6	61	59	62	48	2,1	2,3	32	25
Jamaica	8	4	72	68	75	52	2,2	0,9	*69*	*66*
Martinica	5	2	80	77	83	89	—	—	—	—
Puerto Rico	5	2	79	75	82	94	—	—	*84*	*72*
Rep. Dominicana	10	4	72	69	75	67	1,0	1,1	*73*	*60*
San Vicente y las Granadinas	10	4	72	70	74	40	—	—	—	—
Santa Lucía	10	3	73	71	76	28	—	—	—	—
Saint Kitts y Nevis	—	—	74	71	76	32	—	—	—	—
Trinidad y Tobago	10	3	69	66	73	12	1,2	1,8	*43*	*38*
AMÉRICA DEL SUR	**9**	**3**	**73**	**70**	**77**	**82**	**0,8**	**0,3**	**76**	**69**
Argentina	6	3	75	72	79	91	0,8	0,3	*65*	*64*
Bolivia	12	5	66	64	68	65	0,2	<0,1	61	35
Brasil	10	3	73	69	77	84	0,8	0,4	81	77
Chile	7	3	79	76	82	87	0,4	0,2	64	—
Colombia	12	4	74	71	78	75	0,8	0,3	78	68
Ecuador	9	4	75	72	78	65	0,5	0,2	73	59
Guyana	10	3	66	62	70	28	2,0	3,0	43	40
Guyana Francesa	16	5	78	75	81	81	—	—	—	—
Paraguay	12	5	72	70	74	58	0,8	0,3	79	71
Perú	11	4	73	71	76	76	0,6	0,3	73	50
Suriname	10	4	69	65	73	67	3,4	1,4	*42*	*41*
Uruguay	5	3	76	72	80	94	0,8	0,3	77	75
Venezuela	12	4	74	71	77	88	1,1	0,4	*70*	*62*
ASIA	**10**	**4**	**70**	**68**	**72**	**43**	**0.3**	**0.2**	**66**	**60**
ASIA (Excl. China)	**11**	**4**	**68**	**66**	**69**	**41**	**0.4**	**0.2**	**56**	**47**
WESTERN ASIA	**14**	**5**	**72**	**69**	**74**	**69**	—	—	**52**	**35**
Armenia	6	3	72	68	75	64	0.2	<0.1	53	20
Azerbaijan	11	4	72	70	75	54	0.3	<0.1	51	14
Bahrain	32	4	75	73	77	100	—	—	—	—
Cyprus	5	3	79	77	80	62	—	—	—	—
Georgia	5	2	74	69	79	53	0.2	<0.1	47	27
Iraq	17	8	67	64	72	67	—	—	50	33

© 2010 Population Reference Bureau
Vea las notas en página 17.

DATOS Y ESTIMACIONES SOBRE LA POBLACIÓN, LA SALUD Y EL MEDIO AMBIENTE PARA LOS PAÍSES Y REGIONES DEL MUNDO

	Tasa de sustento para ancianos[c]		Esperanza de vida al nacer (años)			Porcentaje en zonas urbanas	Porcentaje de la población con VIH/SIDA Adultos entre 15 y 49 años, 2007/2009		Porcentaje de mujeres casadas de 15 a 49 años que usan anticonceptivos	
	2010	2050	Total	Hombres	Mujeres		Hombres	Mujeres	Todos los métodos	Métodos modernos
Georgia	5	2	74	69	79	53	0,2	<0,1	47	27
Iraq	17	8	67	64	72	67	—	—	50	33
Israel	6	3	81	79	83	92	0,2	<0,1	—	—
Jordania	17	5	73	72	74	83	—	—	59	42
Kuwait	32	3	78	76	80	98	—	—	52	39
Líbano	9	3	72	70	74	87	0,2	<0,1	58	34
Omán	21	4	72	70	74	72	—	—	—	—
Qatar	78	5	76	75	77	100	—	—	43	32
Siria	19	5	74	72	76	54	—	—	58	43
Territorio de Palestina	18	9	72	70	73	83	—	—	50	39
Turquía	11	3	72	69	74	76	—	—	*71*	*43*
Yemen	23	11	63	62	64	29	—	—	28	19
ASIA MERIDIONAL CENTRAL	**14**	**5**	**65**	**64**	**66**	**31**	**0,3**	**0,2**	**54**	**45**
Afganistán	23	18	44	44	44	22	<0,1	<0,1	19	16
Bangladesh	16	4	66	65	67	25	<0,1	<0,1	56	48
Bután	13	4	68	67	68	32	0,1	<0,1	*31*	*31*
India	13	5	64	63	65	29	0,4	0,3	56	49
Irán	15	3	71	70	73	69	0,3	0,1	*74*	*56*
Kazajstán	10	4	69	63	74	54	0,2	<0,1	51	49
Kirguistán	13	5	68	64	72	35	0,2	<0,1	48	46
Maldivas	16	4	73	72	74	35	<0,1	<0,1	35	27
Nepal	15	6	64	64	65	17	0,7	0,3	48	44
Pakistán	15	7	66	66	67	35	0,1	<0,1	30	22
Sri Lanka	9	3	74	72	76	15	<0,1	<0,1	68	53
Tayikistán	17	7	67	64	69	26	0,4	0,1	38	33
Turkmenistán	16	5	65	61	69	47	—	—	*62*	*53*
Uzbekistán	15	5	68	65	71	36	0,1	<0,1	65	59
SUDESTE ASIÁTICO	**11**	**4**	**70**	**68**	**72**	**42**	**0,6**	**0,3**	**60**	**53**
Brunei	20	4	77	75	80	72	—	—	—	—
Camboya	18	7	61	59	63	20	1,2	0,4	40	27
Filipinas	14	5	72	70	74	63	<0,1	<0,1	51	34
Indonesia	11	3	71	69	73	43	0,3	<0,1	61	57
Laos	16	7	65	63	66	27	0,3	<0,1	*32*	*29*
Malasia	14	4	74	72	77	63	0,8	0,3	—	—
Myanmar	12	4	58	56	60	31	0,8	0,5	*37*	*33*
Singapur	7	2	81	79	84	100	0,2	<0,1	*62*	*55*
Tailandia	9	3	69	66	72	31	1,7	1,2	72	70
Timor-Leste	17	14	61	60	62	22	—	—	22	21
Viet Nam	11	3	74	72	76	28	0,8	0,3	80	69
ASIA ORIENTAL	**7**	**2**	**75**	**73**	**77**	**52**	**0,1**	**<0,1**	**84**	**82**
China	9	3	74	72	76	47	0,1	<0,1	*87*	*86*
China, Reg. adm. esp. de Hong Kong[e]	6	2	83	80	86	100	—	—	*84*	*80*
China, Reg. adm. esp. de Macao[e]	11	2	82	79	85	100	—	—	—	—
Corea del Norte	7	4	63	61	66	60	—	—	*69*	*58*
Corea del Sur	7	2	80	77	83	82	<0,1	<0,1	*81*	*67*
Japón	3	1	83	79	86	86	<0,1	<0,1	*54*	*44*
Mongolia	17	4	67	63	70	61	<0,1	<0,1	66	61
Taiwán	7	2	79	75	82	78	—	—	71	—
EUROPA	**4**	**2**	**76**	**72**	**80**	**71**	**0,7**	**0,3**	**70**	**56**
UNIÓN EUROPEA	**4**	**2**	**79**	**76**	**82**	**71**	**0,4**	**0,1**	**70**	**59**
EUROPA SEPTENTRIONAL	**4**	**3**	**79**	**77**	**82**	**77**	**0,3**	**0,1**	**81**	**75**
Dinamarca	4	3	79	76	81	72	0,2	<0,1	—	—
Estonia	4	2	74	69	79	69	2,0	0,6	*70*	*56*
Finlandia	4	2	80	77	83	65	0,1	<0,1	*79*	*78*
Islas del Canal	4	2	79	77	82	31	—	—	—	—
Irlanda	6	2	79	77	82	60	0,3	0,1	*75*	*66*
Islandia	6	2	81	80	83	93	0,3	0,1	—	—
Letonia	4	2	73	67	78	68	1,2	0,4	*85*	*60*
Lituania	4	2	72	66	78	67	0,2	<0,1	*47*	*30*
Noruega	4	3	81	79	83	80	0,2	<0,1	88	82
Reino Unido	4	3	80	77	82	80	0,3	0,1	*84*	*79*
Suecia	4	2	81	79	83	84	0,1	0,1	*75*	*65*

© 2010 Population Reference Bureau
Vea las notas en página 17.

DATOS Y ESTIMACIONES SOBRE LA POBLACIÓN, LA SALUD Y EL MEDIO AMBIENTE PARA LOS PAÍSES Y REGIONES DEL MUNDO

	Tasa de sustento para ancianos[c]		Esperanza de vida al nacer (años)			Porcentaje en zonas urbanas	Porcentaje de la población con VIH/SIDA Adultos entre 15 y 49 años, 2007/2009		Porcentaje de mujeres casadas de 15 a 49 años que usan anticonceptivos	
	2010	2050	Total	Hombres	Mujeres		Hombres	Mujeres	Todos los métodos	Métodos modernos
EUROPA OCCIDENTAL	**4**	**2**	**80**	**78**	**83**	**75**	**0,3**	**0,1**	**73**	**69**
Alemania	3	2	80	77	82	73	0,2	<0,1	*70*	*66*
Austria	4	2	80	78	83	67	0,3	0,1	*57*	*41*
Bélgica	4	2	80	77	82	99	0,3	0,1	75	73
Francia	4	2	81	78	85	77	0,5	0,2	*79*	*76*
Liechtenstein	—	—	80	79	82	15	—	—	—	—
Luxemburgo	5	3	80	78	83	83	0,3	0,1	—	—
Mónaco	—	—	—	—	—	100	—	—	—	—
Países Bajos	4	2	80	78	82	66	0,3	0,1	*67*	*65*
Suiza	4	2	82	80	84	73	0,7	0,4	*82*	*78*
EUROPA ORIENTAL	**5**	**2**	**70**	**65**	**76**	**69**	**1,2**	**0,5**	**69**	**48**
Belarús	5	2	70	65	76	74	0,3	0,1	73	57
Bulgaria	4	2	73	70	77	71	0,1	<0,1	*63*	*40*
Eslovaquia	6	2	75	71	79	55	—	—	*80*	*66*
Hungría	4	2	74	70	78	67	<0,1	<0,1	*77*	*68*
Moldavia	6	3	70	66	73	41	0,5	0,2	68	44
Polonia	5	2	76	71	80	61	0,1	<0,1	*49*	*19*
República Checa	5	2	77	74	80	74	<0,1	<0,1	*72*	*63*
Rumania	5	2	73	69	76	55	0,1	0,1	70	38
Rusia	6	3	68	62	74	73	1,7	0,6	*73*	*53*
Ucrania	5	2	68	63	74	69	1,9	1,3	67	48
EUROPA MERIDIONAL	**4**	**2**	**80**	**77**	**83**	**68**	**0,6**	**0,2**	**62**	**46**
Albania	7	3	75	72	79	49	—	—	69	10
Andorra	—	—	—	—	—	90	—	—	—	—
Bosnia-Herzegovina	5	2	75	72	77	46	—	—	36	11
Croacia	4	2	76	72	79	56	—	—	—	—
Eslovenia	4	2	79	76	82	50	—	—	*74*	*59*
España	4	2	81	78	84	77	0,8	0,2	66	62
Grecia	4	2	80	77	82	73	0,2	<0,1	*76*	*46*
Italia	3	2	82	79	84	68	0,6	0,2	*60*	*39*
Kosovo[f]	—	—	69	67	71	—	—	—	*44*	*18*
Macedonia[g]	6	2	74	71	76	65	—	—	14	10
Malta	5	2	79	77	82	94	0,1	<0,1	*86*	*43*
Montenegro	5	3	74	71	76	64	—	—	39	17
Portugal	4	2	79	75	82	55	0,7	0,3	67	63
San Marino	—	—	83	80	86	84	—	—	—	—
Serbia	5	3	74	71	76	58	0,1[h]	<0,1[h]	41[h]	19[h]
OCEANÍA	**6**	**3**	**76**	**74**	**78**	**66**	**0,6**	**0,3**	**82**	**63**
Australia	5	3	81	79	84	82	0,3	<0,1	*85*	*75*
Fiji	13	5	68	66	71	51	0,1	<0,1	—	*40*
Guam	9	4	79	76	82	93	—	—	*67*	*58*
Islas Marshall	—	—	66	64	67	68	—	—	45	42
Islas Solomón	19	7	62	62	63	17	—	—	35	27
Kiribati	—	—	61	59	63	44	—	—	—	*21*
Micronesia (Estados Federados de)	16	7	68	67	68	22	—	—	—	70
Nauru	—	—	56	55	57	100	—	—	36	25
Nueva Caledonia	9	3	76	72	80	58	—	—	—	—
Nueva Zelandia	5	3	80	78	82	86	<0,1	<0,1	*75*	*72*
Palau	—	—	69	66	72	78	—	—	*33*	*30*
Papua Nueva Guinea	23	9	59	57	62	13	1,8	1,2	—	24
Polinesia Francesa	11	4	74	72	77	53	—	—	—	—
Samoa	12	8	73	72	74	22	—	—	—	54
Tonga	10	6	70	67	73	23	—	—	—	*23*
Tuvalu	—	—	64	62	65	47	—	—	31	22
Vanuatu	17	7	67	66	69	24	—	—	38	37

© 2010 Population Reference Bureau
Vea las notas en página 17.

DATOS Y ESTIMACIONES SOBRE LA POBLACIÓN, LA SALUD Y EL MEDIO AMBIENTE PARA LOS PAÍSES Y REGIONES DEL MUNDO

	INB, PPA per cápita, 2008 (EE.UU.$)	Población por Km²	Suscriptores de teléfonos móviles por cada 100 habitantes	Pocentaje de la población que cuenta con mejores servicios de saneamiento (2008)	
				Urbano	Rural
MUNDO	**10.030**	**51**	**60**	**76**	**45**
MÁS DESAROLLADO	**32.370**	**23**	**109**	**99**	**92**
EN DESAROLLO	**5.150**	**68**	**49**	**68**	**40**
EN DESAROLLO (excep. China)	**4.880**	**59**	**49**	**72**	**37**
MENOS DESAROLLADO	**1.240**	**41**	**21**	**49**	**31**
ÁFRICA	**2.630**	**34**	**37**	**55**	**31**
ÁFRICA SUBSAHARIANA	**1.930**	**36**	**32**	**43**	**24**
ÁFRICA SEPTENTRIONAL	**5.370**	**25**	**59**	**88**	**66**
Algeria	7.940	15	93	98	88
Egipto	5.460	80	51	97	92
Libia	15.630	4	77	97	96
Marruecos	4.330	71	72	83	52
Sahara Occidental[d]	—	2	—	—	—
Sudán	1.930	17	29	55	18
Túnez	7.070	64	85	96	64
ÁFRICA OCCIDENTAL	**1.600**	**50**	**39**	**35**	**20**
Benin	1.460	87	42	24	4
Burkina Faso	1.160	59	17	33	6
Cabo Verde	3.450	128	56	65	38
Côte d'Ivoire	1.580	68	51	36	11
Gambia	1.280	155	70	68	65
Ghana	1.430	101	50	18	7
Guinea	1.190	44	39	34	11
Guinea-Bissau	530	46	32	49	9
Liberia	300	37	19	25	4
Malí	1.090	12	27	45	32
Mauritania	*2.000*	3	65	50	9
Níger	680	13	13	34	4
Nigeria	1.940	171	42	36	28
Senegal	1.760	64	44	69	38
Sierra Leona	750	81	18	24	6
Togo	820	119	24	24	3
ÁFRICA ORIENTAL	**1.030**	**51**	**19**	**37**	**25**
Burundi	380	306	6	49	46
Comoras	1.170	309	15	50	30
Djibouti	2.330	38	13	63	10
Eritrea	630	44	2	52	4
Etiopía	870	77	2	29	8
Kenya	1.580	69	42	27	32
Madagascar	1.040	34	25	15	10
Malawi	830	130	12	51	57
Mauricio	12.480	628	81	93	90
Mayotte	—	545	28	—	—
Mozambique	770	29	20	38	4
Reunión	—	333	75	—	—
Rwanda	1.010	395	14	50	55
Seychelles	19.770	193	112	97	—
Somalia	—	15	7	52	6
Tanzania	1.230	48	31	32	21
Uganda	1.140	140	27	38	49
Zambia	1.230	18	28	59	43
Zimbabwe	—	32	13	56	37
ÁFRICA CENTRAL	**1.710**	**20**	**23**	**44**	**22**
Angola	5.020	15	38	86	18
Camerún	2.180	42	32	56	35
Chad	1.160	9	17	23	4
Congo	3.090	12	50	31	29
Gabón	12.270	6	90	33	30
Guinea Ecuatorial	21.700	25	52	—	—
Rep. Centroafricana	730	8	4	43	28
Rep. Dem. del Congo	290	29	14	23	23
Santo Tomé y Príncipe	1.780	170	31	30	19

© 2010 Population Reference Bureau
Vea las notas en página 17.

DATOS Y ESTIMACIONES SOBRE LA POBLACIÓN, LA SALUD Y EL MEDIO AMBIENTE PARA LOS PAÍSES Y REGIONES DEL MUNDO

	INB, PPA per cápita, 2008 (EE.UU.$)	Población por Km²	Suscriptores de teléfonos móviles por cada 100 habitantes	Pocentaje de la población que cuenta con mejores servicios de saneamiento (2008)	
				Urbano	Rural
ÁFRICA MERIDIONAL	**9.390**	**21**	**86**	**82**	**59**
Botswana	13.100	3	77	74	39
Lesotho	2.000	63	28	40	25
Namibia	6.270	3	49	60	17
Sudáfrica	9.780	41	91	84	65
Swazilandia	5.010	69	46	61	53
AMÉRICAS	**23.370**	**22**	**82**	**92**	**71**
AMÉRICA DEL NORTE	**45.890**	**16**	**85**	**100**	**99**
Canadá	36.220	3	66	100	99
Estados Unidos	46.970	32	87	100	99
AMÉRICA LATINA/EL CARIBE	**10.140**	**28**	**80**	**86**	**55**
AMÉRICA CENTRAL	**11.910**	**62**	**75**	**89**	**68**
Belice	6.040	15	53	93	86
Costa Rica	10.950	90	42	95	96
El Salvador	6.670	294	113	89	83
Guatemala	4.690	132	109	89	73
Honduras	3.870	68	85	80	62
México	14.270	57	69	90	68
Nicaragua	2.620	46	55	63	37
Panamá	11.650	46	115	75	51
EL CARIBE	**—**	**177**	**50**	**77**	**55**
Antigua y Barbuda	20.570	205	158	98	—
Antillas Neerlandesas	—	255	109	—	—
Bahamas	—	25	106	100	100
Barbados	—	637	159	100	100
Cuba	—	101	3	100	81
Dominica	8.300	96	150	—	—
Granada	8.060	320	58	96	97
Guadalupe	—	239	70	95	—
Haití	1.180	353	32	24	10
Jamaica	7.360	246	101	82	84
Martinica	—	368	75	95	—
Puerto Rico	—	448	86	—	—
Rep. Dominicana	7.890	203	72	87	74
San Vicente y las Granadinas	8.770	276	119	—	96
Santa Lucía	9.190	327	100	—	—
Saint Kitts y Nevis	15.170	203	157	96	96
Trinidad y Tobago	23.950	257	113	92	92
AMÉRICA DEL SUR	**10.150**	**22**	**85**	**86**	**46**
Argentina	14.020	15	117	91	77
Bolivia	4.140	9	50	34	9
Brasil	10.070	23	78	87	37
Chile	13.270	23	88	98	83
Colombia	8.510	40	92	81	55
Ecuador	7.760	50	86	96	84
Guyana	2.510	4	37	85	80
Guyana Francesa	—	3	50	—	—
Paraguay	4.820	16	95	90	40
Perú	7.980	23	73	81	36
Suriname	7.130	3	81	90	66
Uruguay	12.540	19	105	100	99
Venezuela	12.830	32	96	—	—
ASIA	**6.000**	**130**	**49**	**69**	**42**
ASIA (excep. China)	**5.990**	**126**	**49**	**75**	**38**
ASIA OCCIDENTAL	**10.590**	**49**	**81**	**93**	**66**
Arabia Saudita	22.950	14	143	100	—
Armenia	6.310	104	100	95	80
Azerbaiyán	7.770	104	75	51	39
Bahrein	—	1.807	186	100	—
Chipre	*24.040*	118	118	100	100
Emiratos Árabes Unidos	—	64	209	98	95

© 2010 Population Reference Bureau
Vea las notas en página 17.

DATOS Y ESTIMACIONES SOBRE LA POBLACIÓN, LA SALUD Y EL MEDIO AMBIENTE PARA LOS PAÍSES Y REGIONES DEL MUNDO

	INB, PPA per cápita, 2008 (EE.UU.$)	Población por Km²	Suscriptores de teléfonos móviles por cada 100 habitantes	Pocentaje de la población que cuenta con mejores servicios de saneamiento (2008)	
				Urbano	Rural
Georgia	4.850	67	64	96	93
Iraq	—	72	58	76	66
Israel	27.450	342	127	100	100
Jordania	5.530	73	87	98	97
Kuwait	*52.610*	175	100	100	100
Líbano	10.880	409	34	100	—
Omán	*20.650*	10	116	97	—
Qatar	—	152	131	100	100
Siria	4.350	122	33	96	95
Territorio de Palestina	—	672	28	91	84
Turquía	13.770	94	89	97	75
Yemen	2.210	45	16	94	33
ASIA MERIDIONAL CENTRAL	**3.130**	**163**	**34**	**59**	**29**
Afganistán	—	45	29	60	30
Bangladesh	1.440	1.142	28	56	52
Bután	4.880	15	37	87	54
India	2.960	362	29	54	21
Irán	*10.840*	46	59	—	—
Kazajstán	9.690	6	96	97	98
Kirguistán	2.130	27	63	94	93
Maldivas	5.280	1.070	143	100	96
Nepal	1.120	191	15	51	27
Pakistán	2.700	232	50	72	29
Sri Lanka	4.480	315	55	88	92
Tayikistán	1.860	53	54	95	94
Turkmenistán	6.210	11	23	99	97
Uzbekistán	2.660	63	47	100	100
SUDESTE ASIÁTICO	**4.510**	**133**	**66**	**79**	**59**
Brunei	*50.200*	66	96	—	—
Camboya	1.820	83	29	67	18
Filipinas	3.900	313	75	80	69
Indonesia	3.830	124	62	67	36
Laos	2.060	27	33	86	38
Malasia	13.740	87	103	96	95
Myanmar	*1.290*	79	1	86	79
Singapur	47.940	7.526	138	100	—
Tailandia	5.990	133	92	95	96
Timor-Leste	4.690	77	9	76	40
Viet Nam	2.700	268	80	94	67
ASIA ORIENTAL	**9.080**	**134**	**54**	**66**	**54**
China	6.020	140	48	58	52
China, Reg. adm. esp. de Hong Kong[e]	43.960	6.410	166	—	—
China, Reg. adm. esp. de Macao[e]	*52.260*	20.731	177	—	—
Corea del Norte	—	189	—	—	—
Corea del Sur	28.120	491	95	100	100
Japón	35.220	337	87	100	100
Mongolia	3.480	2	67	64	32
Taiwán	—	644	110	—	—
EUROPA	**25.580**	**32**	**125**	**97**	**88**
UNIÓN EUROPEA	**30.600**	**115**	**123**	**99**	**93**
EUROPA SEPTENTRIONAL	**36.120**	**55**	**126**	**100**	**99**
Dinamarca	37.280	129	126	100	100
Estonia	19.280	30	188	96	94
Finlandia	35.660	16	129	100	100
Islas del Canal	—	804	—	—	—
Irlanda	37.350	64	121	100	98
Islandia	25.220	3	109	100	100
Letonia	16.740	35	99	82	71
Lituania	18.210	51	151	—	—
Noruega	58.500	13	110	100	100
Reino Unido	36.130	256	126	100	100
Suecia	38.180	21	118	100	100

© 2010 Population Reference Bureau
Vea las notas en página 17.

DATOS Y ESTIMACIONES SOBRE LA POBLACIÓN, LA SALUD Y EL MEDIO AMBIENTE PARA LOS PAÍSES Y REGIONES DEL MUNDO

	INB, PPA per cápita, 2008 (EE.UU.$)	Población por Km²	Suscriptores de teléfonos móviles por cada 100 habitantes	Pocentaje de la población que cuenta con mejores servicios de saneamiento (2008)	
				Urbano	Rural
EUROPA OCCIDENTAL	**36.440**	**170**	**115**	**100**	**100**
Alemania	35.940	229	128	100	100
Austria	37.680	100	130	100	100
Bélgica	34.760	354	112	100	100
Francia	34.400	114	93	100	100
Liechtenstein	—	225	95	—	—
Luxemburgo	64.320	196	147	100	100
Mónaco	—	35.835	67	100	—
Países Bajos	41.670	400	125	100	100
Suiza	46.460	190	118	100	100
EUROPA ORIENTAL	**14.440**	**16**	**128**	**94**	**77**
Belarús	12.150	46	84	91	97
Bulgaria	11.950	68	138	100	100
Eslovaquia	21.300	111	102	100	99
Hungría	17.790	108	122	100	100
Moldavia	3.210	122	67	85	74
Polonia	17.310	122	115	96	80
República Checa	22.790	133	134	99	97
Rumania	13.500	90	115	88	54
Rusia	15.630	8	141	93	70
Ucrania	7.210	76	121	97	90
EUROPA MERIDIONAL	**26.740**	**118**	**129**	**99**	**97**
Albania	7.950	112	100	98	98
Andorra	—	179	76	100	100
Bosnia-Herzegovina	8.620	75	84	99	92
Croacia	18.420	78	133	99	98
Eslovenia	26.910	101	102	100	100
España	31.130	93	112	100	100
Grecia	28.470	86	124	99	97
Italia	30.250	201	152	—	—
Kosovo[f]	—	207	—	—	—
Macedonia[g]	9.950	80	123	92	82
Malta	*22.460*	1.326	95	100	100
Montenegro	13.920	46	118	96	86
Portugal	22.080	116	140	100	100
San Marino	—	522	77	—	—
Serbia	11.150	94	98	96	88
OCEANÍA	**24.380**	**4**	**83**	**98**	**66**
Australia	34.040	3	105	100	100
Fiji	4.270	47	71	—	—
Guam	—	344	59	99	98
Islas Marshall	—	298	2	83	53
Islas Solomón	2.580	19	6	98	—
Kiribati	3.660	139	1	—	—
Micronesia (Estados Federados de)	3.000	158	31	—	—
Nauru	—	507	—	50	—
Nueva Caledonia	—	14	80	—	—
Nueva Zelandia	25.090	16	109	—	—
Palau	—	45	60	96	—
Papua Nueva Guinea	2.000	15	9	71	41
Polinesia Francesa	—	68	70	99	97
Samoa	4.340	68	69	100	100
Tonga	3.880	139	49	98	96
Tuvalu	—	376	20	88	81
Vanuatu	3.940	20	15	66	48

NOTAS

(—) Indica que no existen datos, o no corresponden.

a Muertes de niños por cada 1.000 nacidos vivos. Las tasas que se muestran con decimales provienen de estadísticas nacionales notificadas como registros totales, y las que no los tienen son estimaciones de las fuentes citadas en el reverso. Las que aparecen en bastardilla se basan en menos de 50 muertes anuales de niños, por lo que están sujetas a grandes variaciones anuales.

b Promedio de hijos que tiene una mujer durante su vida.

c La cantidad de personas en "edad de trabajar" (15 a 64), dividido por aquellas de 65 años o mayores.

d Marruecos disputa la condición de Sahara Occidental.

e Región administrativa especial.

f Kosovo declaró su independencia de Serbia el 17 de febrero, 2008. Serbia no ha reconocido la independencia de Kosovo.

g La antigua república de Yugoslavia.

h Incluye Kosovo.

* Los datos anteriores al año 2004 aparecen en cursiva.

Ver observaciones y fuentes adicionales en el reverso.

Datos preparados por Carl Haub, demógrafo del PRB.

© Septiembre 2010. Population Reference Bureau. Todos los derechos reservados.

Agradecimientos, observaciones, fuentes y definiciones

AGRADECIMIENTOS

El autor agradece y reconoce los muy valiosos aportes del personal del PRB Donna Clifton, Jennay Ghowrwal, Toshiko Kaneda, Mary Mederios Kent, Kata Fustos y Will Thompson; el personal del Centro de Programas Internacionales de la Oficina del Censo de los EE.UU.; la División de Población de las Naciones Unidas (ONU); el Institut national d'etudes démographiques (INED) de París; y el Banco Mundial en la preparación del Cuadro de datos de la población mundial de este año. Esta publicación está financiada por la Fundación William y Flora Hewlett, la Fundación David y Lucile Packard, la Agencia de los Estados Unidos para el Desarrollo Internacional (mediante el acuerdo de cooperación GPO-A-00-03-00004-00) y otros patrocinadores. La información en este Cuadro de datos no es proporcionada por el gobierno de los EE.UU.: ni por la Agencia de los Estados Unidos para el Desarrollo Internacional y tampoco representa sus puntos de vista.

OBSERVACIONES

El *Cuadro* presenta todas las entidades geopolíticas con 150.000 o más habitantes y todos los países miembros de las Naciones Unidas, lo que incluye estados soberanos, dependencias, departamentos de ultramar, y algunos territorios cuya condición o límites pueden no haberse definido o estar en disputa. Las **regiones más desarrolladas**, siguiendo la clasificación de las Naciones Unidas, son toda Europa y América del Norte, más Australia, Japón y Nueva Zelandia. Todas las demás regiones y países se consideran **en desarrollo**. Los países **menos desarrollados** incluyen 49 países con niveles de ingresos notablemente bajos, una alta vulnerabilidad económica e indicadores de desarrollo humano inferiores. Los criterios y una lista de países, según definición de las Naciones Unidas se pueden ver en www.unohrlls.org/en/ldc/.

África subsahariana: Todos los países de África, excepto los de África septentrional (Argelia, Egipto, Libia, Marruecos, Túnez y Sahara Occidental).

Totales regionales y mundiales: Los totales regionales de población se redondean por separado e incluyen pequeños países y áreas no mostradas. Los índices y porcentajes regionales y mundiales son promedios ponderados de países de los que se tienen datos; se muestran promedios regionales cuando se dispone de cifras o estimaciones de por lo menos tres cuartas partes de la población de la región.

Los *Cuadros de datos de la población mundial* de diferentes años **no deben considerarse como una serie cronológica**. Las fluctuaciones en los valores de un año a otro frecuentemente reflejan revisiones basadas en nuevos datos o estimaciones en vez de cambios reales de nivel. Se puede obtener mayor información sobre las tendencias probables y series cronológicas del PRB, y también de las Naciones Unidas y de las publicaciones de la Oficina del Censo de los Estados Unidos.

FUENTES

Los índices y cifras se recopilan principalmente de las siguientes fuentes: anuarios estadísticos oficiales, boletines de los países y sitios en Internet; el *United Nations Demographic Yearbook, 2007*, de la División de Estadística de las Naciones Unidas; *World Population Prospects*: The 2008 Revision, de la División de Población de las Naciones Unidas; y la Base de Datos Internacional del Centro de Programas Internacionales de la Oficina del Censo de los Estados Unidos. Entre otras fuentes se encuentran encuestas demográficas recientes, como las demográficas y de salud, encuestas de salud reproductiva, estudios especiales y comunicaciones directas con demógrafos y oficinas de estadística en los Estados Unidos y el exterior. Para obtener fuentes específicas pueden contactar al autor del *Cuadro de datos de la población mundial 2010*. En países con registros completos de defunciones y nacimientos, las tasas que se muestran son las últimas notificadas. Respecto a los países más avanzados, casi todos los índices de natalidad y mortalidad se refieren a 2009 ó 2008.

DEFINICIONES

Población a mediados del 2010

Las estimaciones se basan en censos recientes, cifras oficiales nacionales, o en proyecciones del PRB, de las Naciones Unidas y de la Oficina del Censo de los Estados Unidos. Los efectos de los movimientos de refugiados, el gran número de trabajadores extranjeros y cambios demográficos debidos a circunstancias políticas se toman en cuenta en lo posible.

Tasa de natalidad y mortalidad

Representan el número anual de nacimientos y defunciones por cada 1.000 habitantes. Dichos índices con frecuencia se denominan "índices brutos" porque no toman en cuenta la estructura etaria de la población. Es decir, las tasas brutas de mortalidad en los países más desarrollados, con una proporción relativamente grande de población en edad avanzada, con alta mortalidad, suelen ser mayores que las de los países menos desarrollados con menor esperanza de vida.

Tasa de incremento natural (TIN)

Es la tasa de natalidad menos la tasa de mortalidad, e indica la tasa anual de crecimiento demográfico sin contar la inmigración. Se expresa como porcentaje.

Migración neta

El índice estimado de migración neta (inmigración menos emigración) por cada 1.000 habitantes en un año reciente, basándose en el índice oficial nacional, o estimado de forma residual basándose en los índices de nacimiento, mortalidad y crecimiento demográfico. Los índices de migración pueden variar considerablemente de un año a otro en un país en particular así como la definición de inmigrante.

Cambio proyectado de la población 2010-2050

El número de habitantes proyectado se basa en supuestos razonables sobre la situación futura de la fertilidad, la mortalidad y la migración. Las proyecciones se basan en proyecciones oficiales de los países, series publicadas por las Naciones Unidas o la Oficina del Censo de los Estados Unidos o las proyecciones del PRB.

Tasa de mortalidad infantil

El número anual de muertes de niños menores de 1 año por cada 1.000 nacidos vivos. Las que aparecen con decimales muestran las estadísticas nacionales notificadas como registros completos, y las que no los tienen son estimaciones de las fuentes citadas anteriormente. Las que aparecen en bastardilla se basan en menos de 50 muertes anuales de niños, por lo que están sujetas a una gran variación de un año a otro.

Tasa global de fecundidad (TGF)

El promedio de hijos que una mujer tendría durante su vida suponiendo que los índices actuales de natalidad por grupo de edad se mantuvieran constantes durante la edad de procrear (generalmente de los 15 a los 49 años).

Población menor de 15/mayor de 65 años

El porcentaje de la población total en dichas edades, que generalmente se consideran de "dependencia".

Tasa de sustento para ancianos

La cantidad de personas en edad de trabajar entre las edades de 15 y 64 años dividido por la cantidad de personas de 65 años o mayores, que indica los niveles de posible sustento de la sociedad disponible para los ancianos.

Esperanza de vida al nacer

El promedio de años que un recién nacido puede esperar vivir a los niveles actuales de mortalidad.

Porcentaje que vive en zonas urbanas

El total de la población que vive en áreas que el país considera "urbanas". Los países definen el concepto "urbano" de formas distintas, desde poblaciones con 100 viviendas o más a solo la población que vive en capitales nacionales o provinciales.

Prevalencia del VIH/SIDA

El porcentaje estimado de adultos entre las edades de 15 y 49 años que viven con VIH/SIDA. La mayoría de los datos provienen del informe del año 2008 de ONUSIDA *Informe sobre la epidemia mundial de SIDA*. La información se actualiza con datos de las Encuestas demográficas y de salud siempre que esté disponible. El PRB calculó algunos promedios regionales.

Uso de métodos anticonceptivos

El porcentaje de mujeres en edad de procrear actualmente casadas o "en pareja" que están usando algún método anticonceptivo. Los métodos "modernos" son los clínicos y los de insumos, como la píldora, el DIU, el condón y la esterilización. Los datos provienen de las encuestas nacionales más recientes, como las demográficas y de salud, las encuestas de salud reproductiva, las encuestas de indicadores múltiples agrupados, de programas de encuestas regionales, de encuestas nacionales y de la División de Población de las Naciones Unidas (*World Contraceptive Use 2009*). Para los países más desarrollados, las cifras hacen referencia a algún punto en la década de 1990 y principios de la década del 2000; para los países en desarrollo, las cifras son de 1995. Los datos previos a 2004 aparecen en bastardilla.

INB PPA per cápita, 2008 (EE.UU. $)

El ingreso nacional bruto (INB), expresado como la paridad del poder adquisitivo (PPA), dividido por el número de población a mitad de año. INB PPA es el ingreso nacional bruto convertido a dólares "internacionales" usando un factor de conversión de paridad de poder adquisitivo. Los dólares internacionales indican la cantidad de bienes y servicios que se pueden comprar en los Estados Unidos con una cantidad dada de dinero. Las cifras son del Banco Mundial. Las que aparecen en bastardilla corresponden a 2006 ó 2007.

Suscriptores de teléfonos móviles por cada 100 habitantes

Los datos provienen de la Unión Internacional de Telecomunicaciones, *Measuring the Information Society* 2010 (www.itu.int).

Porcentaje de la población que cuenta con mejores servicios de saneamiento

Para supervisar los Objetivos de desarrollo del Milenio, los mejores servicios de saneamiento se definen como los servicios que separan de manera higiénica las aguas residuales del contacto humano. Los datos provienen del Programa Conjunto de Monitoreo para el Abastecimiento de Agua y Saneamiento de OMS/UNICEF (www.wssinfo.org/datamining/tables.html).

Para ver una lista completa de todas las publicaciones del PRB disponibles en inglés, francés, español, árabe y portugués, visite la tienda del PRB en www.prb.org.

Puede solicitar copias de las publicaciones del PRB en:

- Internet: www.prb.org.
- Correo electrónico: popref@prb.org.
- Fax: 202-328-3937.
- Dirección postal: 1875 Connecticut Ave., NW, Suite 520, Washington, DC 20009, EE.UU.

El *Cuadro de datos de la población mundial 2010* también puede obtenerse en inglés y en francés.

Datos preparados por Carl Haub, demógrafo del PRB.

© Septiembre 2010. Population Reference Bureau. Todos los derechos reservados. ISSN 0085-8315

Créditos fotográficos en la cubierta (en sentido horario, desde arriba a la izquierda): © 2009 Arturo Sanabria, cortesía de Photoshare; © Richard Lord; © 2008 Jacob Simkin, cortesía de Photoshare; © 2009 Valentin Casarsa, iStockPhoto.

Créditos fotográficos al lado de los datos (de izquierda a derecha): © 2007 Anne Clark, iStockPhoto; © 2008 Bart Coenders, iStockPhoto; © 2009 Wendy Leonard, cortesía de Photoshare; © 2007 Vikram Raghuvanshi, iStockPhoto; © 2005 Nancy Louie, iStockPhoto; © Richard Lord.

El **POPULATION REFERENCE BUREAU informa** a las personas en todo el mundo sobre temas de población, salud y medio ambiente, y las **potencia** para utilizar dicha información y **avanzar** en el bienestar de las generaciones presentes y futuras.

INFORMAR

El PRB informa a las personas en todo el mundo sobre temas relacionados con la población, la salud y el medio ambiente. Para hacerlo, transformamos los datos técnicos y la información de forma correcta pero fácil de entender.

INSTRUMENTOS INNOVADORES. DataFinder es una base de datos del PRB con capacidad de búsqueda que cuenta con 133 variables en las áreas de población, salud y medio ambiente para todos los países del mundo. Una base de datos separada para los Estados Unidos incluye 579 variables en las áreas sociales, económicas y demográficas para cada estado y el Distrito de Columbia.

INFORMES INFLUYENTES. *Female Genital Mutilation/Cutting Data and Trends: Update 2010* es un cuadro de datos nuevo y único que resalta información sobre la mutilación genital femenina en 27 países. Esta publicación es útil para aquellas personas que trabajan para erradicar la mutilación genital femenina y abogan por la mejora de la salud reproductiva de las mujeres.

ANÁLISIS OBJETIVO DE POLÍTICAS. Desde hace más de 20 años, el PRB lleva celebrando una serie de charlas mensuales centradas en las implicaciones normativas de los problemas de la población, tales como enfermedades tropicales desatendidas, el cambio climático y la mortalidad y el VIH/SIDA.

RECURSOS EN INTERNET. El sitio en Internet del PRB ofrece el texto completo de todas las publicaciones del PRB, tales como nuestros respetados *Population Bulletins*, y datos y análisis exclusivamente presentados en Internet sobre temas mundiales que van desde el envejecimiento de la población hasta la planificación familiar.

POTENCIAR

El PRB potencia a las personas (investigadores, periodistas, autoridades normativas y educadores) a usar la información sobre la población, la salud y el medio ambiente, para impulsar acciones al respecto. Con frecuencia, las personas poseen el conocimiento, pero carecen de las herramientas necesarias para comunicarse de forma eficaz con los encargados de la toma de decisiones. El PRB forma coaliciones y ofrece capacitación a fin de compartir técnicas para orientar el establecimiento de políticas.

REDES DE PERIODISTAS. El PRB fortalece la capacidad de los periodistas de los países en desarrollo a través de seminarios y viajes de estudio. Hemos organizado varios viajes de estudio para periodistas en Uganda, Kenia, Tanzania y Malí con el fin de que visiten proyectos y a las personas afectadas por los mismos.

CAPACITACIÓN SOBRE LA COMUNICACIÓN DE POLÍTICAS. En la última década, el PRB ha capacitado a más de 800 profesionales en Asia, África y América Latina. Por ejemplo, patrocinamos dos talleres con la Agencia Coordinadora Nacional para la Población y el Desarrollo de Kenia en los que capacitamos a las autoridades normativas locales y regionales, los gerentes de los programas y los defensores.

TALLERES DE INFORMACIÓN. Los talleres de información del PRB y de capacitación en Internet ayudan a la red KIDS COUNT de la Fundación Annie E. Casey a utilizar datos esenciales sobre la situación de la infancia en los Estados Unidos. Los participantes aprenden lo necesario para tener acceso a la información sobre su estado en particular y a comunicarse con las autoridades normativas.

AVANZAR

El PRB se esfuerza por promover el bienestar de las generaciones presentes y futuras. Para ello, analizamos datos, hacemos investigación, difundimos información y potenciamos a la gente para que utilice dicho conocimiento en el establecimiento de políticas. Sin bien el número de publicaciones que se produce o los talleres que se realizan son una forma de medir el trabajo del PRB, el establecimiento de políticas basadas en evidencia, la mayor demanda de servicios de salud y las coaliciones activas son mejores indicadores de progreso hacia el cambio social positivo.

POLÍTICAS BASADAS EN LA EVIDENCIA. El PRB hace el análisis para la publicación *KIDS COUNT Data Book*, un informe anual que califica el bienestar de los niños y las familias en los Estados Unidos. El *Data Book* ha ayudado a promover la aprobación de varias políticas estadounidenses, como el Programa estatal de seguro médico infantil *(State Children's Health Insurance Program).*

DEMANDA DE SERVICIOS DE SALUD. Un artículo escrito después de un viaje de estudio para periodistas en Kenia generó un aumento pronunciado de vasectomías en el occidente de Kenia. Los seminarios para periodistas en África occidental aumentaron la cobertura de los problemas de suministro de anticonceptivos, lo cual incitó la acción del gobierno en Senegal.

COALICIONES ACTIVAS. El PRB trabaja con la Red de Población, Salud y Medio Ambiente de África Oriental para aumentar el intercambio de información en la región. El grupo de debate por Internet AFRICAPHE mejora el acceso a la información, y a oportunidades de financiación y desarrollo de capacidades.

El Proyecto BRIDGE ofrece información oportuna sobre temas clave en las áreas de población y salud a públicos influyentes en países en desarrollo y entre la comunidad para el desarrollo internacional con vistas a apoyar sus esfuerzos para los cambios de políticas. El proyecto sirve de "puente" ("bridge" en inglés) entre los que producen la información técnica sobre salud y población y los usuarios de esa información que puede que no sean especialistas. El personal y los consultores de BRIDGE tienen extensa experiencia que cubre cada región del mundo en desarrollo, y trabajan en políticas y programas relacionados con la planificación familiar, la salud reproductiva, los temas de género, el VIH/SIDA, la salud materno-infantil, y los enlaces entre la población, la salud y el medio ambiente.

BRIDGE es un proyecto de 7 años (2003-2010) que el Population Reference Bureau (PRB) lleva a cabo a través de un acuerdo de cooperación con la Agencia de los Estados Unidos para el Desarrollo Internacional (USAID). El Dr. James Gribble (jgribble@prb.org) es el encargado del Proyecto BRIDGE en el PRB.

PRB INFORMAR POTENCIAR AVANZAR

USAID DEL PUEBLO DE LOS ESTADOS UNIDOS DE AMÉRICA

1875 Connecticut Ave., NW, Washington, DC 20009 EE.UU.
tel. 202-483-1100 | fax 202-328-3937 | c. elec: popref@prb.org | sitio Internet: www.prb.org

© 2010 Population Reference Bureau