2,6

es la tasa global de fecundidad a nivel mundial. Las TGF varían entre 1,7 en los países más desarrollados a 4,6 en los menos desarrollados.



EN 2009,

la población mundial es de 6.800 millones, y para el año 2025 se proyecta que alcance los 8.100 millones.

POPULATION REFERENCE BUREAU

CUADRO DE DATOS DE LA POBLACIÓN MUNDIAL 2009

48%

es la proporción de personas a nivel mundial que vive con menos de EE.UU. $2 por día.

PARA 2050,

se proyecta que la población de África se duplique a casi 2.000 millones.

INFORMAR | POTENCIAR | AVANZAR | www.prb.org

LOS PAÍSES CON MAYOR POBLACIÓN, 2009 Y 2050

2009

PAÍS	POBLACIÓN (MILLONES)
China	1.331
India	1.171
Estados Unidos	307
Indonesia	243
Brasil	191
Pakistán	181
Bangladesh	162
Nigeria	153
Rusia	142
Japón	128

2050

PAÍS	POBLACIÓN (MILLONES)
India	1.748
China	1.437
Estados Unidos	439
Indonesia	343
Pakistán	335
Nigeria	285
Bangladesh	222
Brasil	215
Rep. Dem. del Congo	189
Filipinas	150

LOS PAÍSES CON LA MAYOR EMISIÓN DE CO2, 2006

PAÍS	TONELADAS MÉTRICAS DE CO2 (MILLONES)
Estados Unidos	5.697
China	5.607
Rusia	1.587
India	1.250
Japón	1.213
Alemania	823
Canadá	539
Reino Unido	536
Corea del Sur	476
Italia	448

PAÍS	TONELADAS MÉTRICAS PER CÁPITA
Qatar	48
Bahrein	27
Emiratos Árabes Unidos	26
Kuwait	26
Trinidad y Tobago	20
Estados Unidos	19
Australia	19
Canadá	17
Arabia Saudita	14
Finlandia	13

Nota: Se excluyeron los países con una población inferior a 1 millón de habitantes.

RELOJ DE LA POBLACIÓN, 2009

		MUNDO	PAÍSES MÁS DESARROLLADOS	PAÍSES EN DESARROLLO
Población		6.809.972.000	1.232.100.000	5.577.872.000
Nacimientos por	Año	138.949.000	14.359.000	124.590.000
	Día	380.683	39.340	341.343
	Minuto	264	27	237
Muertes por	Año	56.083.000	12.277.000	43.807.000
	Día	153.653	33.636	120.019
	Minuto	107	23	83
Incremento natural (nacimientos-muertes) por	Año	82.866.000	2.083.000	80.784.000
	Día	227.030	5.707	221.326
	Minuto	158	4	154
Muertes infantiles por	Año	6.352.000	82.000	6.269.000
	Día	17.402	225	17.175
	Minuto	12	0.2	12

© 2009 Population Reference Bureau

DATOS A DESTACAR

ENFOQUE EN LOS NIÑOS Y LOS JÓVENES

Actualmente, el crecimiento de la población se centra casi exclusivamente en los países más pobres del mundo.

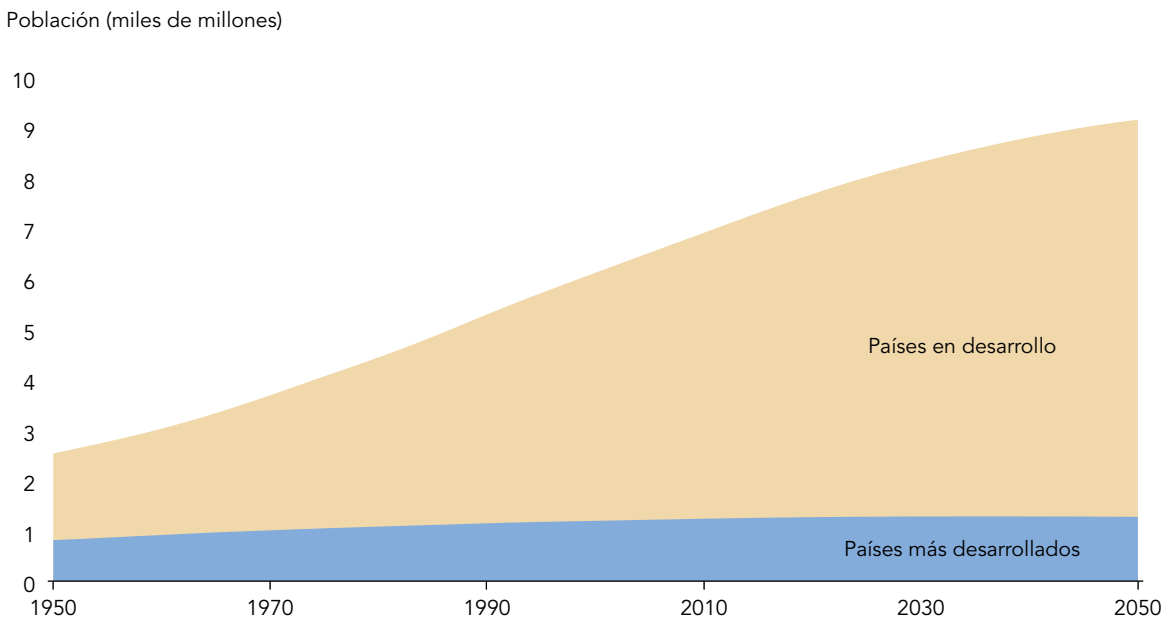

En 2009, el mundo tiene 6.800 millones de habitantes, unos 83 millones más que en 2008. Es probable que el total mundial alcance los 7.000 millones a finales de 2011, con la gran mayoría del crecimiento en los países más pobres del mundo. Se proyecta que la población de los países en desarrollo en África, Asia y América Latina y el Caribe aumenten en casi un 50 por ciento en los próximos 41 años (desde ahora hasta 2050), y se proyecta que los más pobres de éstos duplicarán el tamaño de su población en ese mismo período. Pero este escenario asume que la fecundidad en los países en desarrollo descenderá gradualmente a los niveles inferiores que hoy en día se observan en los países más desarrollados: a unos 1,8 hijos por mujer. Para que la fecundidad se reduzca a esos niveles más bajos, hay varios factores clave que tienen que tener efecto como los importantes aumentos en el uso de métodos de planificación familiar en muchos de los países en desarrollo.

Fuente: División de la Población de la ONU, *World Population Prospects: The 2008 Revision*, variación media (2009).

La juventud mundial, de 15 a 24 años, se concentrará más y más en África y Asia.

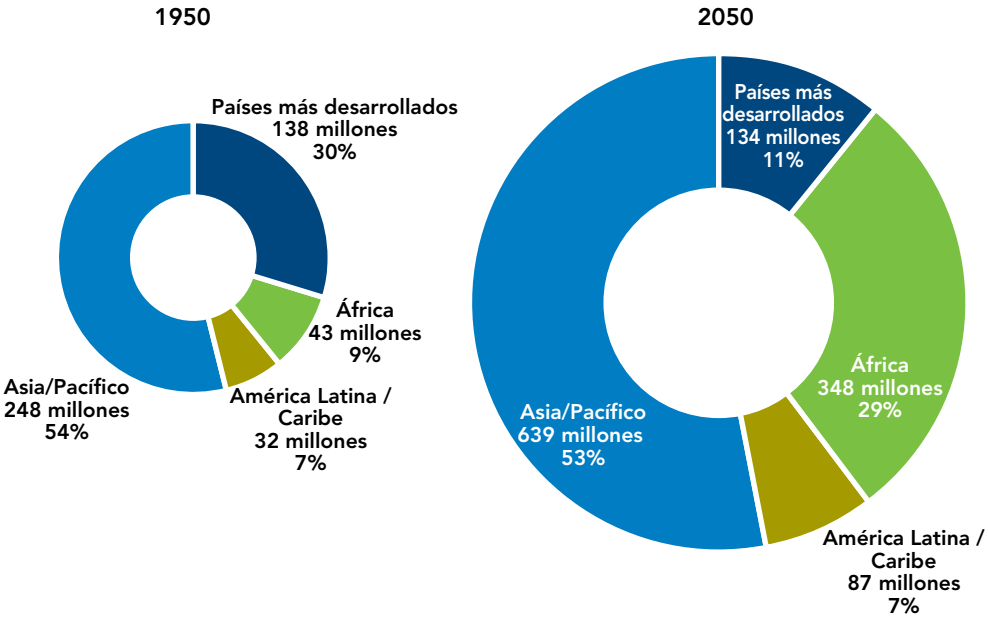

Para el año 2050, el número de jóvenes habrá aumentado de algo menos de 1.500 millones en el año 1950 a 1.200 millones. En ese momento, unos nueve de cada 10 jóvenes vivirán en países en desarrollo. Este gran grupo alcanzará la edad laboral esperando poder tener un empleo remunerado, servicios de salud adecuados y la capacidad de formar una familia con el estándar de vida apropiado, si eso es lo que quieren. Antes de que esto pueda hacerse realidad, deben de haber tenido acceso suficiente a educación y capacitación para que puedan ser parte de la formación de la sociedad y economía de su país. Lo más probable es que un gran número de los jóvenes de mañana se trasladen a vivir a ciudades a medida que las oportunidades en áreas rurales se reducen. ¿Pero serán las condiciones económicas de su país capaces de responder a sus crecientes expectativas? Esta será una de las preguntas más importantes para el sector social en las próximas décadas.

Fuente: División de la Población de la ONU, *World Population Prospects: The 2008 Revision*, variación media (2009).

© 2009 Population Reference Bureau

La tasa nacional de pobreza infantil en los EE.UU. esconde importantes diferencias geográficas.

En 2007, un 18 por ciento de niños y jóvenes estadounidenses vivían en la pobreza — pero ese dato variaba mucho dentro del país. Más de un 50 por ciento de los 3.141 condados del país tenían niveles de pobreza infantiles que excedían ese promedio nacional del 18 por ciento. En casi 1.000 condados, por lo menos el 25 por ciento de todos los niños eran pobres — uno de cada cuatro niños. Los condados con las tasas de pobreza más altas se encontraban en el Sureste, Suroeste, la zona central de Apalachia, la mayor parte de Alaska, y zonas del Oeste, las grandes llanuras y la parte norte de la región central, donde las tasas llegaban hasta un 67 por ciento. Por contraste, los condados con una pobreza infantil relativamente baja estaban más esparcidos geográficamente con tasas tan bajas como el 3 por ciento.

Porcentaje de niños pobres menores de 18 años, 2007

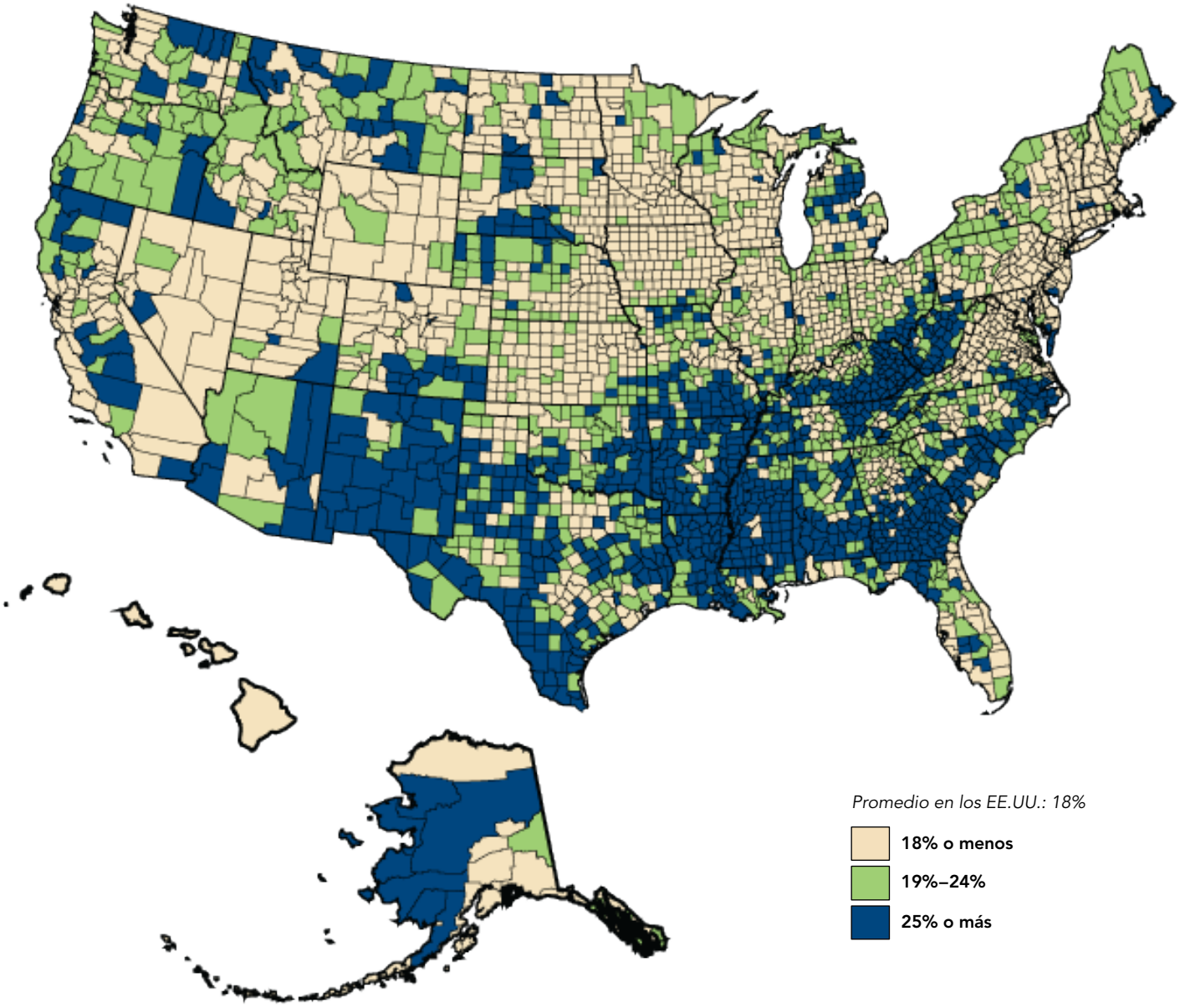

Fuente: Análisis de datos de la Oficina del Censo de los EE.UU. llevado a cabo por el PRB, 2007 Small Area Income and Poverty Estimates.

© 2009 Population Reference Bureau

DATOS A DESTACAR

ENFOQUE EN LOS NIÑOS Y LOS JÓVENES

Tener hijos a una edad temprana plantea graves riesgos tanto para la salud de la madre como la del hijo.

Muchas jóvenes menores de 18 años, especialmente en los países más pobres no tienen madurez física y tienen un mayor riesgo de sufrir complicaciones obstétricas. Y los niños a los que estas jóvenes madres dan a luz tienen mayores riesgos de enfermarse y morir que los niños de madres que tienen 20 ó más años. Algunos países han reducido la prevalencia de la maternidad temprana al mantener a las chicas en la escuela y al cambiar las normas en las comunidades y las normativas nacionales en cuanto al matrimonio entre jóvenes.

Porcentaje de chicas entre 15 y 19 años que son madres o quedaron embarazadas antes de los 18 años

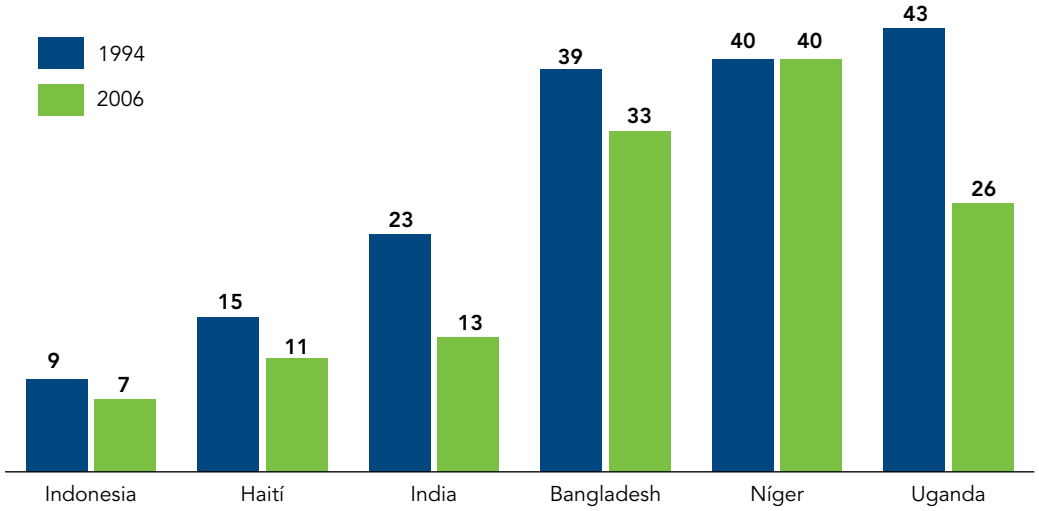

Tasa global de fecundidad (número de nacimientos por mujer durante su vida)

	1994	2006
Indonesia	2,9	2,6
Haití	4,8	3,9
India	3,5	2,7
Bangladesh	3,4	2,7
Níger	7,0	7,0
Uganda	6,9	6,7

Nota: Los datos son de encuestas llevadas a cabo alrededor de 1994 y 2006.
Fuentes: ICF Macro, StatCompiler, visto por Internet en www.measuredhs.com, el 20 de julio, 2009; e India, Sample Registration System.

A pesar de los aumentos, las tasas de inscripción en niveles secundarios siguen siendo inaceptablemente bajas en muchos países en desarrollo.

La educación es una necesidad obvia para tener una vida productiva y gratificante y además contribuye al progreso social y económico de los individuos y los países. Los niños en muchos países en desarrollo permanecen en las escuelas más tiempo, pero esos adelantos no han sido muy generalizados. Durante muchos años uno de los temas clave en educación ha sido la falta de igualdad de oportunidades para las niñas, pero este tema también ha experimentado cambios notables, ya que la proporción de niñas matriculadas en comparación a los niños ha, poco a poco, incrementado hasta llegar a la igualdad. Sin embargo, lo que normalmente no aparece en este tipo de estadísticas es información sobre la calidad de la educación, especialmente en zonas rurales donde la mayoría de estudiantes en países en desarrollo vive.

Porcentaje inscrito en la escuela secundaria, 1990 y 2005

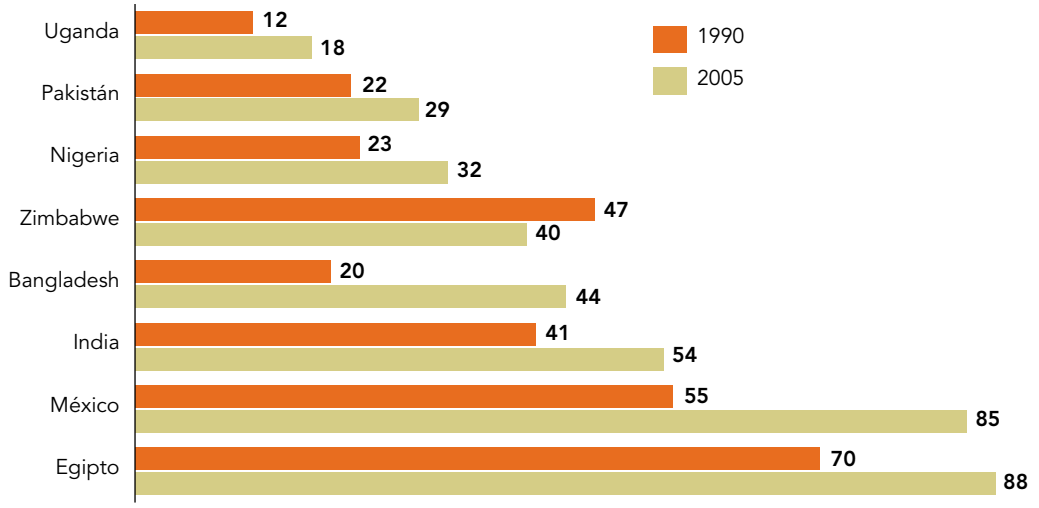

Número de niñas por cada 100 niños inscritos en la escuela secundaria

	1990	2005
Uganda	57	81
Pakistán	42	78
Nigeria	75	82
Zimbabwe	88	93
Bangladesh	52	103
India	58	82
México	98	102
Egipto	77	94

Fuente: Instituto de estadística de la UNESCO, Centro de datos, visto por Internet en http://stats.uis.unesco.org, el 22 de julio, 2009.

© 2009 Population Reference Bureau

DATOS Y ESTIMACIONES SOBRE LA POBLACIÓN, LA SALUD Y EL MEDIO AMBIENTE PARA LOS PAÍSES Y REGIONES DEL MUNDO

	Población a mediados del 2009 (millones)	Nacimientos por cada 1.000 hab.	Muertes por cada 1.000 hab.	Tasa de incremento natural (%)	Migración neta por 1.000 habitantes	Población proyectada (millones) mediados 2025	Población proyectada (millones) mediados 2050	Cambio proyectado de la población 2009–2050 (%)	Tasa de mortalidad infantil [a]	Tasa global de fecundidad [b]	Porcentaje de la población en edades de <15	Porcentaje de la población en edades de 65+
MUNDO	6.810	20	8	1,2	—	8.087	9.421	38	46	2,6	27	8
MÁS DESARROLLADO	1.232	12	10	0,2	3	1.282	1.318	7	6	1,7	17	16
EN DESARROLLO	5.578	22	8	1,4	-1	6.805	8.103	45	50	2,7	30	6
EN DESARROLLO (excep. China)	4.246	26	8	1,7	-1	5.329	6.666	57	55	3,1	33	5
MENOS DESARROLLADO	828	35	11	2,4	-1	1.151	1.657	100	80	4,6	40	3
ÁFRICA	999	36	12	2,4	-1	1.385	1.994	100	74	4,8	41	3
ÁFRICA SUBSAHARIANA	836	39	13	2,5	-1	1.184	1.754	110	80	5,3	43	3
ÁFRICA SEPTENTRIONAL	205	25	7	1,9	-1	257	316	54	38	3,0	33	5
Algeria	35,4	23	4	1,9	-1	43,7	50,5	43	26	2,3	28	5
Egipto	78,6	25	6	1,9	-1	99,1	122,3	56	19	3,0	33	5
Libia	6,3	24	4	2,0	1	8,1	9,8	56	18	2,7	30	4
Marruecos	31,5	21	6	1,4	-3	36,6	42,4	35	31	2,4	29	6
Sahara Occidental	0,5	23	6	1,8	20	0,8	0,9	84	44	3,0	31	2
Sudán	42,3	33	11	2,2	1	56,7	75,9	80	81	4,5	41	3
Túnez	10,4	17	6	1,2	0	12,2	13,9	34	19	2,0	25	7
ÁFRICA OCCIDENTAL	297	40	14	2,7	-1	420	623	110	80	5,5	44	3
Benin	8,9	41	9	3,2	-1	13,8	22,0	146	89	5,7	44	3
Burkina Faso	15,8	46	14	3,2	-1	24,8	40,8	159	89	6,0	46	3
Cabo Verde	0,5	26	5	2,1	-5	0,7	0,8	53	29	3,1	38	6
Côte d'Ivoire	21,4	37	14	2,4	-1	29,9	43,7	104	100	4,9	40	2
Gambia	1,6	39	11	2,8	2	2,3	3,6	121	93	5,6	42	3
Ghana	23,8	31	10	2,1	-1	32,2	45,2	90	50	4,0	40	4
Guinea	10,1	39	12	2,7	-6	15,2	24,0	138	104	5,7	43	3
Guinea-Bissau	1,6	43	17	2,6	0	2,3	3,6	121	117	5,9	43	3
Liberia	4,0	40	10	3,0	5	5,9	8,8	124	99	5,8	44	3
Malí	13,0	43	15	2,8	-3	18,6	28,3	117	110	6,0	45	2
Mauritania	3,3	35	10	2,5	-1	4,6	6,9	109	73	5,1	40	4
Níger	15,3	53	14	3,9	0	27,4	58,2	281	88	7,4	49	3
Nigeria	152,6	41	15	2,6	0	207,2	285,1	87	75	5,7	45	3
Senegal	12,5	39	10	2,9	-2	17,9	26,1	108	61	5,0	43	2
Sierra Leona	5,7	40	20	2,0	2	8,1	12,4	119	89	5,2	42	4
Togo	6,6	35	8	2,7	0	9,3	13,2	77	91	5,1	41	3
ÁFRICA ORIENTAL	313	40	13	2,6	-1	455	682	118	76	5,4	44	3
Burundi	8,3	36	15	2,1	5	11,2	14,8	79	120	5,4	41	3
Comoras	0,7	33	8	2,5	-3	0,9	1,2	81	53	4,2	38	3
Djibouti	0,9	30	12	1,9	3	1,1	1,5	70	67	4,2	37	3
Eritrea	5,1	38	10	2,9	2	7,4	10,8	113	58	5,3	42	2
Etiopía	82,8	39	12	2,7	-1	113,1	149,5	81	77	5,3	43	3
Kenya	39,1	39	13	2,7	-1	56,5	83,8	115	67	4,9	42	2
Madagascar	19,5	38	9	2,9	0	28,4	42,3	118	70	5,0	44	3
Malawi	14,2	43	12	3,1	0	21,6	34,1	140	80	6,3	46	3
Mauricio	1,3	14	7	0,7	0	1,4	1,5	16	15,4	1,7	23	7
Mayotte	0,2	39	3	3,6	4	0,3	0,4	105	—	4,5	42	2
Mozambique	22,0	41	17	2,4	0	29,9	42,4	93	97	5,4	43	3
Reunión	0,8	18	5	1,3	0	1,0	1,1	31	8	2,5	27	7
Rwanda	9,9	41	16	2,5	0	14,5	21,8	121	62	5,5	44	3
Seychelles	0,1	18	8	1,0	6	0,1	0,1	37	*12,9*	2,2	23	8
Somalia	9,1	45	15	3,0	-6	13,9	23,5	158	111	6,7	45	3
Tanzania	43,7	38	15	2,3	-1	67,4	109,5	150	69	5,3	45	3
Uganda	30,7	47	13	3,4	-1	51,8	96,4	214	76	6,7	49	3
Zambia	12,6	45	16	2,9	-1	18,3	28,1	124	70	6,2	46	3
Zimbabwe	12,5	32	18	1,4	-11	16,0	19,1	53	60	3,8	40	4
ÁFRICA CENTRAL	125	42	14	2,8	0	189	306	144	95	6,1	45	3
Angola	17,1	46	19	2,7	1	26,2	42,7	150	125	6,6	46	2
Camerún	18,9	36	13	2,3	0	25,5	34,9	85	74	4,7	42	4
Chad	10,3	43	17	2,6	-1	13,9	20,5	98	106	6,3	46	3
Congo	3,7	36	13	2,3	-3	5,3	7,8	113	75	5,3	42	3
Gabón	1,5	28	10	1,8	1	1,9	2,5	68	55	3,6	37	4
Guinea Ecuatorial	0,7	38	14	2,4	3	1,0	1,4	114	102	5,4	41	3
Rep. Centroafricana	4,5	38	19	1,9	0	5,5	6,5	45	106	5,0	41	4
Rep. Dem. del Congo	68,7	44	13	3,1	0	109,7	189,3	176	92	6,5	47	3
Santo Tomé y Príncipe	0,2	34	8	2,6	-2	0,2	0,3	82	75	4,1	41	4

© 2009 Population Reference Bureau
Vér las notas en la página 17.

DATOS Y ESTIMACIONES SOBRE LA POBLACIÓN, LA SALUD Y EL MEDIO AMBIENTE PARA LOS PAÍSES Y REGIONES DEL MUNDO

	Población a mediados del 2009 (millones)	Nacimientos por cada 1.000 hab.	Muertes por cada 1.000 hab.	Tasa de incremento natural (%)	Migración neta por 1.000 habitantes	Población proyectada (millones)		Cambio proyectado de la población 2009–2050 (%)	Tasa de mortalidad infantil [a]	Tasa global de fecundidad [b]	Porcentaje de la población en edades de	
						mediados 2025	mediados 2050				<15	65+
ÁFRICA MERIDIONAL	58	24	15	0,9	3	63	68	17	48	2,8	33	5
Botswana	2,0	25	12	1,3	2	2,3	2,8	39	48	3,2	35	5
Lesotho	2,1	25	23	0,2	-4	2,4	2,6	21	83	3,4	39	5
Namibia	2,2	29	8	2,1	0	2,8	3,6	65	46	3,6	38	4
Sudáfrica	50,7	23	15	0,8	3	54,4	57,4	13	45	2,7	32	5
Swazilandia	1,2	31	15	1,6	-1	1,5	1,7	48	85	3,8	35	4
AMÉRICAS	920	17	7	1,1	0	1.063	1.205	31	18	2,2	26	9
AMÉRICA DEL NORTE	341	14	8	0,6	3	395	481	41	6	2,0	20	13
Canadá	33,7	11	7	0,4	8	37,6	41,9	24	5,0	1,6	17	14
Estados Unidos	306,8	14	8	0,6	3	357,5	439,0	43	6,6	2,1	20	13
AMÉRICA LATINA/EL CARIBE	580	20	6	1,4	-2	668	724	25	23	2,3	30	6
AMÉRICA CENTRAL	152	22	5	1,7	-4	179	200	31	21	2,5	33	5
Belice	0,3	27	4	2,3	-1	0,4	0,5	56	18	3,1	39	5
Costa Rica	4,5	16	4	1,3	1	5,3	6,1	35	9,7	1,9	27	6
El Salvador	7,3	21	7	1,4	-3	9,1	11,2	52	24	2,5	34	5
Guatemala	14,0	34	6	2,8	-2	19,9	27,5	96	34	4,4	43	4
Honduras	7,5	27	5	2,2	-1	9,8	12,4	66	23	3,3	38	4
México	109,6	20	5	1,6	-4	123,4	129,0	18	19	2,3	32	6
Nicaragua	5,7	26	5	2,1	-7	7,1	8,2	44	24	2,9	38	4
Panamá	3,5	20	4	1,6	1	4,3	5,1	47	15	2,4	30	6
EL CARIBE	41	19	8	1,2	-3	46	49	19	34	2,5	28	8
Antigua y Barbuda	0,1	17	7	1,0	2	0,1	0,1	26	*20*	2,1	28	7
Antillas Neerlandesas	0,2	13	8	0,5	9	0,2	0,2	-7	*13*	1,9	22	10
Bahamas	0,3	17	6	1,1	1	0,4	0,5	33	11	1,9	28	6
Barbados	0,3	13	8	0,5	-1	0,3	0,3	-8	*13*	1,8	22	12
Cuba	11,2	11	8	0,3	-3	11,2	10,0	-11	4,7	1,6	18	12
Dominica	0,1	16	9	0,7	-6	0,1	0,1	-10	*16*	2,3	29	10
Granada	0,1	19	7	1,2	-10	0,1	0,1	-8	*14*	2,4	29	6
Guadalupe	0,4	17	7	1,0	-2	0,5	0,5	21	*6*	2,4	23	12
Haití	9,2	31	10	2,1	-2	11,7	15,1	63	57	4,0	38	4
Jamaica	2,7	17	6	1,1	-7	2,8	2,7	-1	26	2,4	30	8
Martinica	0,4	13	7	0,7	-1	0,4	0,4	-13	*8*	1,9	22	12
Puerto Rico	4,0	12	8	0,4	-1	4,1	3,7	-6	8,8	1,7	20	14
Rep. Dominicana	10,1	24	6	1,8	-3	12,0	13,4	33	32	2,8	33	6
Saint Kitts y Nevis	0,05	18	8	1,0	-2	0,1	0,1	26	*15*	2,3	28	8
San Vicente y las Granadinas	0,1	17	8	0,9	-9	0,1	0,1	-13	17,6	2,1	29	7
Santa Lucía	0,2	15	7	0,8	-1	0,2	0,2	28	19,4	1,7	28	7
Trinidad y Tobago	1,3	14	8	0,6	-3	1,4	1,3	-4	26	1,6	24	7
AMÉRICA DEL SUR	386	19	6	1,3	-1	443	475	23	23	2,2	29	6
Argentina	40,3	18	8	1,0	0	45,9	50,9	26	12,9	2,4	26	10
Bolivia	9,9	29	8	2,1	-1	12,4	14,9	51	50	3,5	38	4
Brasil	191,5	17	6	1,0	0	212,4	215,3	12	24	2,0	28	6
Chile	17,0	15	5	1,0	0	19,3	20,7	22	7,6	1,9	25	8
Colombia	45,1	20	6	1,4	-1	53,8	59,2	31	19	2,4	30	5
Ecuador	13,6	23	5	1,8	-1	16,1	18,0	32	25	2,8	33	6
Guyana	0,8	21	9	1,2	-10	0,8	0,5	-29	43	2,5	32	5
Guyana Francesa	0,2	32	4	2,8	6	0,3	0,5	104	10,4	3,9	35	4
Paraguay	6,3	27	6	2,1	-1	8,0	9,9	55	36	3,5	36	5
Perú	29,2	21	6	1,5	-4	34,5	39,8	36	26	2,6	32	6
Suriname	0,5	17	7	1,1	-2	0,5	0,5	-8	16	2,4	30	7
Uruguay	3,4	14	9	0,5	-3	3,5	3,6	7	10,5	2,0	24	13
Venezuela	28,4	24	4	2,0	-1	35,1	41,7	47	16,5	2,6	31	5
ASIA	4.117	19	7	1,2	0	4.858	5.461	33	43	2,3	27	7
ASIA (excep. China)	2.786	22	7	1,5	0	3.382	4.024	44	48	2,7	30	6
ASIA OCCIDENTAL	231	25	6	1,9	2	293	377	63	38	3,1	33	5
Arabia Saudita	28,7	29	2	2,6	-7	35,7	49,8	74	18	3,9	38	2
Armenia	3,1	15	10	0,6	-1	3,3	3,3	7	25	1,7	20	10
Azerbaiyán	8,8	18	6	1,2	0	9,7	11,6	32	11	2,3	23	7
Bahrein	1,2	15	2	1,3	51	1,6	2,0	61	8	2,0	21	3
Chipre	1,1	12	7	0,5	9	1,1	1,1	0	6	1,5	18	11
Emiratos Árabes Unidos	5,1	15	2	1,4	48	6,7	9,1	79	7	2,0	19	1

© 2009 Population Reference Bureau
Vér las notas en la página 17.

	DATOS Y ESTIMACIONES SOBRE LA POBLACIÓN, LA SALUD Y EL MEDIO AMBIENTE PARA LOS PAÍSES Y REGIONES DEL MUNDO											
	Población a mediados del 2009 (millones)	Nacimientos por cada 1.000 hab.	Muertes por cada 1.000 hab.	Tasa de incremento natural (%)	Migración neta por 1.000 habitantes	Población proyectada (millones)		Cambio proyectado de la población 2009–2050 (%)	Tasa de mortalidad infantil [a]	Tasa global de fecundidad [b]	Porcentaje de la población en edades de	
						mediados 2025	mediados 2050				<15	65+
Georgia	4,6	11	9	0,2	-5	4,2	3,5	-23	13	1,4	17	15
Iraq	30,0	32	9	2,3	-4	43,3	61,9	106	84	4,4	41	3
Israel	7,6	21	5	1,6	1	9,4	11,4	49	3,6	2,9	28	10
Jordania	5,9	28	4	2,4	8	7,6	9,6	62	20	3,6	37	3
Kuwait	3,0	18	2	1,6	8	4,0	5,2	76	9	2,2	23	2
Líbano	3,9	20	5	1,5	-1	4,5	5,3	37	19	2,4	26	7
Omán	3,1	25	3	2,2	32	4,1	5,3	71	10	3,4	29	2
Qatar	1,4	13	1	1,1	94	1,8	2,3	64	7	2,4	17	1
Siria	21,9	28	3	2,5	8	28,6	36,9	68	16	3,3	36	3
Territorio de Palestina	3,9	33	4	2,8	-1	6,0	9,4	140	25	4,6	44	3
Turquía	74,8	18	6	1,2	0	87,4	97,4	30	28	2,1	27	6
Yemen	22,9	38	8	3,0	-1	34,5	52,1	128	69	5,5	45	3
ASIA MERIDIONAL CENTRAL	1.726	24	7	1,7	0	2.148	2.624	52	57	2,8	32	5
Afganistán	28,4	39	18	2,1	6	39,4	53,4	88	155	5,7	44	2
Bangladesh	162,2	23	7	1,6	-1	195,0	222,5	37	48	2,5	32	4
Bután	0,7	25	8	1,7	3	0,9	1,0	46	40	3,1	32	5
India	1.171	23	7	1,6	0	1.444,5	1.748,0	49	55	2,7	32	5
Irán	73,2	20	5	1,5	-1	88,0	100,2	37	35	2,0	28	5
Kazajstán	15,9	23	10	1,3	0	18,0	21,1	33	32	2,7	24	8
Kirguistán	5,3	24	7	1,6	-10	6,5	8,0	52	31	2,8	30	5
Maldivas	0,3	22	4	1,8	0	0,4	0,5	51	10	2,3	30	5
Nepal	27,5	29	9	2,1	-1	35,7	46,0	67	48	3,1	37	4
Pakistán	180,8	30	7	2,3	-2	246,3	335,2	85	67	4,0	38	4
Sri Lanka	20,5	19	7	1,2	-2	23,2	25,4	24	15	2,4	26	7
Tayikistán	7,5	28	5	2,3	-2	10,2	13,7	84	65	3,4	38	4
Turkmenistán	5,1	22	8	1,4	-1	6,1	6,8	33	51	2,5	31	4
Uzbekistán	27,6	23	5	1,8	-2	34,4	42,4	54	48	2,6	33	5
SUDESTE ASIÁTICO	597	21	7	1,4	0	712	827	39	30	2,5	29	6
Brunei	0,4	16	3	1,3	2	0,5	0,6	64	7	1,7	26	4
Camboya	14,8	25	8	1,7	0	19,0	23,8	61	62	3,0	35	3
Filipinas	92,2	26	5	2,1	-2	120,2	150,1	63	23	3,3	35	4
Indonesia	243,3	21	6	1,5	-1	291,9	343,1	41	34	2,5	29	6
Laos	6,3	28	7	2,1	-2	8,3	10,7	70	64	3,5	39	4
Malasia	28,3	21	5	1,6	1	34,6	40,4	43	9	2,6	32	4
Myanmar	50,0	21	10	1,1	-2	57,6	63,4	27	75	2,3	27	5
Singapur	5,1	10	4	0,6	49	5,8	5,6	10	2,1	1,3	18	9
Tailandia	67,8	15	9	0,6	1	72,6	73,4	8	7	1,8	22	7
Timor-Leste	1,1	40	9	3,1	2	1,9	3,2	184	67	6,5	45	3
Viet Nam	87,3	17	5	1,2	0	100,1	112,8	29	15	2,1	26	7
ASIA ORIENTAL	1.564	12	7	0,5	0	1.704	1.633	4	20	1,6	19	10
China	1.331,4	12	7	0,5	0	1.476,0	1.437,0	8	21	1,6	19	8
China, Reg. adm. esp. de Hong Kong [c]	7,0	11	6	0,5	3	8,0	8,8	25	1,8	1,1	13	13
China, Reg. adm. esp. de Macao [c]	0,6	9	3	0,5	15	0,8	0,8	53	*3*	1,0	13	7
Corea del Norte	22,7	16	10	0,5	0	23,6	22,9	1	54	2,0	22	9
Corea del Sur	48,7	9	5	0,4	2	49,1	42,3	-13	4	1,2	17	10
Japón	127,6	9	9	-0,0	0	119,3	95,2	-25	2,6	1,4	13	23
Mongolia	2,7	24	6	1,8	0	3,3	4,0	48	41	2,6	33	4
Taiwan	23,1	8	6	0,2	1	23,9	21,5	-7	4,7	1,0	17	10
EUROPA	738	11	11	-0,0	3	736	702	-5	6	1,5	15	16
EUROPA SEPTENTRIONAL	99	13	10	0,3	4	109	118	20	4	1,9	18	16
Dinamarca	5,5	12	10	0,2	5	5,7	5,8	5	4,0	1,9	19	17
Estonia	1,3	12	12	-0,0	0	1,3	1,2	-12	4,4	1,7	15	17
Finlandia	5,3	11	9	0,2	3	5,6	5,7	8	2,6	1,9	17	17
Irlanda	4,5	16	6	1,0	9	5,7	6,4	42	3,1	2,0	21	11
Islandia	0,3	15	6	0,9	3	0,4	0,4	27	*2,5*	2,1	21	12
Islas del Canal	0,2	11	8	0,3	6	0,2	0,2	-4	*3,6*	1,4	16	15
Letonia	2,3	10	14	-0,3	-1	2,1	1,8	-20	8,7	1,4	14	17
Lituania	3,3	11	13	-0,2	-3	3,2	2,7	-18	4,9	1,5	15	16
Noruega	4,8	13	9	0,4	8	5,6	6,6	36	2,7	2,0	19	15
Reino Unido	61,8	13	9	0,4	3	68,8	76,9	24	4,6	1,9	18	16
Suecia	9,3	12	10	0,2	6	9,9	10,5	13	2,5	1,9	17	18

© 2009 Population Reference Bureau
Vér las notas en la página 17.

DATOS Y ESTIMACIONES SOBRE LA POBLACIÓN, LA SALUD Y EL MEDIO AMBIENTE PARA LOS PAÍSES Y REGIONES DEL MUNDO

	Población a mediados del 2009 (millones)	Nacimientos por cada 1.000 hab.	Muertes por cada 1.000 hab.	Tasa de incremento natural (%)	Migración neta por 1.000 habitantes	Población proyectada (millones)		Cambio proyectado de la población 2009–2050 (%)	Tasa de mortalidad infantil [a]	Tasa global de fecundidad [b]	Porcentaje de la población en edades de	
						mediados 2025	mediados 2050				<15	65+
EUROPA OCCIDENTAL	189	10	9	0,1	1	192	189	0	4	1,6	16	18
Alemania	82,0	8	10	-0,2	0	79,6	71,4	-13	3,9	1,3	14	20
Austria	8,4	9	9	0,0	4	8,8	9,5	14	3,7	1,4	15	17
Bélgica	10,8	11	9	0,2	4	11,8	12,5	15	4,0	1,7	17	17
Francia	62,6	13	9	0,4	1	66,1	70,0	12	3,6	2,0	18	17
Liechtenstein	0,04	10	6	0,4	5	0,04	0,05	26	*2,7*	1,4	17	12
Luxemburgo	0,5	11	7	0,4	16	0,6	0,7	40	*1,8*	1,6	18	14
Mónaco	0,04	7	6	0,0	0	0,04	0,04	7	—	—	13	24
Países Bajos	16,5	11	8	0,3	2	17,2	17,3	5	3,8	1,8	18	15
Suiza	7,8	10	8	0,2	7	8,1	8,1	4	3,9	1,5	15	17
EUROPA ORIENTAL	295	11	14	-0,2	1	278	243	-18	8	1,5	15	14
Belarús	9,7	11	14	-0,3	1	9,2	8,4	-13	5	1,4	15	14
Bulgaria	7,6	10	14	-0,4	0	6,9	5,9	-22	8,6	1,5	13	17
Eslovaquia	5,4	11	10	0,1	1	5,4	4,9	-10	5,4	1,3	15	12
Hungría	10,0	10	13	-0,3	2	9,8	9,1	-10	5,3	1,3	15	16
Moldova	4,1	11	12	-0,1	-1	3,8	3,1	-24	12	1,3	18	10
Polonia	38,1	11	10	0,1	0	37,4	31,8	-17	5,6	1,4	15	14
República Checa	10,5	11	10	0,1	7	10,2	9,4	-10	2,8	1,5	14	15
Rumania	21,5	10	12	-0,1	0	20,5	18,1	-15	10,9	1,3	15	15
Rusia	141,8	12	15	-0,3	2	133,3	116,9	-18	9	1,5	15	14
Ucrania	46,0	11	16	-0,5	0	41,9	35,3	-23	10	1,4	14	16
EUROPA MERIDIONAL	155	10	9	0,1	6	157	151	-3	5	1,4	15	18
Albania	3,2	10	5	0,6	0	3,3	2,9	-11	6	1,3	25	9
Andorra	0,1	10	3	0,7	16	0,1	0,1	-5	*3,6*	1,2	15	12
Bosnia-Herzegovina	3,8	9	9	0,0	0	3,7	3,1	-20	5	1,2	16	14
Croacia	4,4	10	12	-0,2	2	4,3	3,8	-13	5,6	1,5	15	17
Eslovenia	2,0	11	9	0,2	9	2,0	1,9	-8	*2,1*	1,5	14	16
España	46,9	11	8	0,3	8	46,2	43,9	-7	3,5	1,5	14	17
Grecia	11,3	10	10	0,0	4	11,7	11,5	2	3,6	1,4	14	19
Italia	60,3	10	10	-0,0	8	61,9	61,7	2	3,7	1,4	14	20
Kosovo [d]	2,2	21	7	1,4	—	2,7	3,2	43	33	2,5	31	6
Macedonia [e]	2,0	11	9	0,2	0	2,0	1,9	-9	10	1,5	19	11
Malta	0,4	9	8	0,2	5	0,4	0,4	-3	*6,5*	1,4	16	14
Montenegro	0,6	13	10	0,3	-1	0,6	0,6	-4	*7,4*	1,7	20	13
Portugal	10,6	10	10	-0,0	2	10,9	10,7	0	3,4	1,3	15	17
San Marino	0,03	10	7	0,3	12	0,04	0,04	11	—	1,2	15	16
Serbia	7,3	9	14	-0,5	1	6,8	5,9	-20	7,1	1,4	15	17
OCEANÍA	36	18	7	1,1	7	45	58	60	22	2,5	24	10
Australia	21,9	14	7	0,7	12	26,9	34,0	55	4,1	2,0	19	13
Fiji	0,8	24	7	1,7	-8	0,9	0,9	12	18	2,6	29	5
Guam	0,2	19	4	1,5	0	0,2	0,3	47	*13,3*	2,6	28	7
Islas Marshall	0,1	35	6	2,9	-23	0,1	0,1	13	*21*	4,5	41	2
Islas Solomón	0,5	35	8	2,7	-3	0,8	1,2	140	48	4,6	41	3
Kiribati	0,1	27	9	1,8	-1	0,1	0,2	65	52	3,5	36	4
Micronesia (Estados Federados de)	0,1	25	6	1,9	-15	0,1	0,1	24	38	3,9	37	4
Nauru	0,01	31	10	2,1	0	0,01	0,02	64	*46*	3,4	39	1
Nueva Caledonia	0,3	17	5	1,2	5	0,3	0,4	43	*6*	2,2	27	7
Nueva Zelandia	4,3	15	7	0,8	2	4,9	5,5	27	5,0	2,2	21	13
Palau	0,02	13	7	0,6	2	0,02	0,02	12	*20*	2,0	24	6
Papua Nueva Guinea	6,6	31	10	2,2	0	9,1	13,4	103	51	4,1	40	2
Polinesia francesa	0,3	18	4	1,3	0	0,3	0,4	34	*6,8*	2,2	26	6
Samoa	0,2	26	5	2,0	-17	0,2	0,2	11	20	4,2	40	5
Tonga	0,1	27	7	2,1	-17	0,1	0,1	19	*19*	4,2	38	6
Tuvalu	0,01	23	9	1,4	-9	0,01	0,01	26	*35*	3,7	32	6
Vanuatu	0,2	31	6	2,5	0	0,3	0,5	126	*27*	4,0	41	3

© 2009 Population Reference Bureau
Vér las notas en la página 17.

DATOS Y ESTIMACIONES SOBRE LA POBLACIÓN, LA SALUD Y EL MEDIO AMBIENTE PARA LOS PAÍSES Y REGIONES DEL MUNDO

	Esperanza de vida al nacer (años)			Porcentaje en zonas urbanas	Porcentaje de población con VIH/SIDA				Porcentaje de mujeres casadas de 15 a 49 años que usan anticonceptivos*	
					Adultos, edades de 15 a 49 años		Jóvenes, edades de 15 a 24 años, 2007/2008			
	Total	Hombres	Mujeres		2001	2007/2008	Hombres	Mujeres	Todos los métodos	Métodos modernos
MUNDO	69	67	71	50	0,8	0,8	0,4	0,6	62	55
MÁS DESARROLLADO	77	74	81	75	0,4	0,5	0,6	0,3	68	58
EN DESARROLLO	67	65	68	44	1,0	1,0	0,4	0,8	61	55
EN DESARROLLO (excep. China)	65	63	67	43	1,4	1,4	0,6	1,0	51	43
MENOS DESARROLLADO	56	55	57	27	—	2,9	0,9	1,9	28	22
ÁFRICA	55	53	56	38	4,6	4,3	1,1	3,0	28	23
ÁFRICA SUBSAHARIANA	51	50	53	35	5,7	5,0	1,2	3,4	22	17
ÁFRICA SEPTENTRIONAL	69	67	71	50	0,4	0,4	—	—	49	44
Algeria	72	71	74	63	0,1	0,1	0,1	0,1	61	52
Egipto	72	70	74	43	—	—	—	—	60	58
Libia	73	71	76	77	—	—	—	—	42	20
Marruecos	71	69	73	56	0,1	0,1	0,1	0,1	63	55
Sahara Occidental	65	63	67	81	—	—	—	—	—	—
Sudán	58	57	60	38	1,4	1,4	0,3	1,0	8	6
Túnez	74	72	76	66	<0,1	0,1	0,1	<0,1	60	52
ÁFRICA OCCIDENTAL	51	50	52	42	2,8	2,5	0,7	1,8	15	9
Benin	56	54	57	41	1,3	1,2	0,3	0,9	17	6
Burkina Faso	57	56	58	16	2,1	1,6	0,5	0,9	17	13
Cabo Verde	71	68	73	59	—	—	—	—	61	57
Côte d'Ivoire	52	50	53	48	6,0	3,9	0,8	2,4	13	8
Gambia	55	54	57	54	0,9	0,9	0,2	0,6	10	9
Ghana	59	58	59	48	2,3	1,9	0,4	1,3	24	17
Guinea	56	54	58	33	1,2	1,6	0,4	1,2	9	6
Guinea-Bissau	46	45	48	30	1,8	1,8	0,4	1,2	10	6
Liberia	56	54	57	58	1,4	1,7	0,4	1,3	11	10
Malí	48	47	48	31	1,5	1,5	0,4	1,1	8	6
Mauritania	57	55	59	40	0,7	0,8	0,9	0,5	9	8
Níger	53	51	54	17	0,7	0,8	0,9	0,5	11	5
Nigeria	47	47	48	47	3,2	3,1	0,8	2,3	15	9
Senegal	55	54	57	41	0,4	1,0	0,3	0,8	12	10
Sierra Leona	48	48	49	37	—	1,5	0,6	1,4	8	7
Togo	61	60	63	40	3,6	3,3	0,8	2,4	17	11
ÁFRICA ORIENTAL	51	50	52	22	—	5,6	1,2	3,6	26	21
Burundi	49	48	51	10	3,5	2,0	0,4	1,3	9	8
Comoras	64	62	66	28	<0,1	<0,1	0,1	<0,1	*26*	*19*
Djibouti	55	53	56	87	3,1	3,1	0,7	2,1	18	17
Eritrea	58	56	61	21	1,2	1,3	0,3	0,9	*8*	*5*
Etiopía	53	51	54	16	2,4	2,1	0,5	1,5	15	14
Kenya	54	53	55	19	—	7,4	1,4	5,6	39	32
Madagascar	59	57	61	30	0,1	0,1	0,2	0,1	27	17
Malawi	46	45	47	17	13,3	11,9	2,4	8,4	42	39
Mauricio	72	69	76	42	0,3	1,7	1,8	1,0	76	42
Mayotte	74	72	76	28	—	—	—	—	—	—
Mozambique	43	42	44	29	10,3	12,5	2,9	8,5	17	12
Reunión	76	72	80	92	—	—	—	—	*67*	*64*
Rwanda	48	46	50	18	4,3	2,8	0,5	1,4	36	27
Seychelles	73	68	79	53	—	—	—	—	—	—
Somalia	50	48	51	37	0,5	0,5	0,6	0,3	15	1
Tanzania	54	53	55	25	—	5,7	0,5	0,9	26	20
Uganda	50	50	51	13	7,9	5,4	1,3	3,9	24	18
Zambia	43	43	44	37	—	14,3	4,3	8,5	41	33
Zimbabwe	41	39	43	37	26,0	15,3	2,9	7,7	60	58
ÁFRICA CENTRAL	51	49	52	41	—	2,5	1,0	1,6	19	7
Angola	46	44	48	57	1,6	2,1	0,2	0,3	6	5
Camerún	52	51	52	57	6,0	5,1	1,2	4,3	26	12
Chad	47	46	48	27	3,4	3,5	2,0	2,8	3	2
Congo	53	52	54	60	4,4	3,5	0,8	2,3	44	13
Gabón	59	58	61	84	5,6	5,9	1,3	3,9	*33*	*12*
Guinea Ecuatorial	59	59	60	39	3,7	3,4	0,8	2,5	—	—
Rep. Centroafricana	45	45	45	38	6,4	6,3	1,1	5,5	19	9
Rep. Dem. del Congo	53	49	55	33	—	1,3	1,0	0,5	21	6
Santo Tomé y Príncipe	65	63	67	58	—	—	—	—	29	27

© 2009 Population Reference Bureau
Vér las notas en la página 17.

DATOS Y ESTIMACIONES SOBRE LA POBLACIÓN, LA SALUD Y EL MEDIO AMBIENTE PARA LOS PAÍSES Y REGIONES DEL MUNDO

	Esperanza de vida al nacer (años)			Porcentaje en zonas urbanas	Porcentaje de población con VIH/SIDA				Porcentaje de mujeres casadas de 15 a 49 años que usan anticonceptivos*	
					Adultos, edades de 15 a 49 años		Jóvenes, edades de 15 a 24 años, 2007/2008			
	Total	Hombres	Mujeres		2001	2007/2008	Hombres	Mujeres	Todos los métodos	Métodos modernos
ÁFRICA MERIDIONAL	52	50	53	56	17,6	18,5	4,1	13,0	59	58
Botswana	49	44	54	60	26,5	23,9	5,1	15,3	*44*	*42*
Lesotho	40	40	39	24	23,9	23,2	5,9	14,9	37	35
Namibia	59	58	61	35	14,6	15,3	3,4	10,3	55	53
Sudáfrica	52	50	54	59	16,9	18,1	4,0	12,7	60	60
Swazilandia	46	46	46	24	26,3	26,1	5,8	22,6	51	48
AMÉRICAS	75	72	78	78	0,5	0,6	0,7	0,4	72	66
AMÉRICA DEL NORTE	78	75	80	79	0,6	0,6	0,7	0,3	73	69
Canadá	81	78	83	81	0,3	0,4	0,4	0,2	*75*	*73*
Estados Unidos	78	75	80	79	0,6	0,6	0,7	0,3	*73*	*68*
AMÉRICA LATINA/EL CARIBE	73	70	76	77	0,5	0,5	0,7	0,4	71	64
AMÉRICA CENTRAL	74	72	77	70	0,4	0,4	0,4	0,4	68	63
Belice	73	71	74	51	2,1	2,1	0,5	1,5	*56*	*49*
Costa Rica	79	77	82	59	0,2	0,4	0,4	0,2	*80*	*72*
El Salvador	71	66	76	60	0,8	0,8	0,9	0,5	73	66
Guatemala	70	66	73	47	0,8	0,8	—	1,5	*43*	*34*
Honduras	72	69	74	49	0,9	0,7	0,7	0,4	65	56
México	75	73	78	77	0,3	0,3	0,3	0,2	*71*	*67*
Nicaragua	71	68	74	58	0,2	0,2	0,3	0,1	72	70
Panamá	75	73	78	64	1,0	1,0	1,1	0,6	—	—
EL CARIBE	71	69	74	63	1,1	1,1	0,5	0,8	62	55
Antigua y Barbuda	73	71	75	31	—	—	—	—	—	—
Antillas Neerlandesas	76	71	79	92	—	—	—	—	—	—
Bahamas	72	70	75	83	3,1	3,0	3,2	1,5	—	—
Barbados	77	73	79	38	1,2	1,2	1,3	0,6	—	—
Cuba	78	76	80	76	<0,1	0,1	0,1	0,1	73	72
Dominica	75	72	77	73	—	—	—	—	—	—
Granada	74	73	76	31	—	—	—	—	—	—
Guadalupe	79	75	83	100	—	—	—	—	—	—
Haití	58	57	60	43	2,2	2,2	0,6	1,4	32	25
Jamaica	72	68	75	52	1,4	1,6	1,7	0,9	*69*	*66*
Martinica	80	76	83	98	—	—	—	—	—	—
Puerto Rico	78	74	82	94	—	—	—	—	78	68
Rep. Dominicana	72	69	75	64	1,3	1,1	0,3	0,6	73	60
Saint Kitts y Nevis	70	68	72	32	—	—	—	—	—	—
San Vicente y las Granadinas	72	70	74	40	—	—	—	—	—	—
Santa Lucía	73	71	76	28	—	—	—	—	—	—
Trinidad y Tobago	69	67	71	12	1,4	1,5	0,3	1,0	43	38
AMÉRICA DEL SUR	73	70	76	81	0,5	0,6	0,8	0,5	73	65
Argentina	75	71	79	91	0,5	0,5	0,6	0,3	*65*	—
Bolivia	65	63	67	65	0,1	0,2	0,2	0,1	61	35
Brasil	73	69	77	84	0,6	0,6	1,0	0,6	76	70
Chile	78	75	81	87	0,3	0,3	0,3	0,2	*61*	*58*
Colombia	72	69	76	75	0,5	0,6	0,7	0,3	78	68
Ecuador	75	72	78	63	0,3	0,3	0,4	0,2	73	59
Guyana	66	63	69	28	2,5	2,5	0,5	1,7	34	33
Guyana Francesa	75	72	79	76	—	—	—	—	—	—
Paraguay	71	69	73	57	0,4	0,6	0,7	0,3	79	71
Perú	72	70	75	76	0,4	0,5	0,5	0,3	71	48
Suriname	69	66	73	67	1,3	2,4	2,7	1,4	42	41
Uruguay	76	72	79	94	0,4	0,6	0,6	0,3	77	75
Venezuela	73	70	76	88	—	—	—	—	*70*	*62*
ASIA	69	68	71	42	0,3	0,2	0,2	0,2	67	61
ASIA (excep. China)	68	66	69	40	—	0,3	0,3	0,3	56	47
ASIA OCCIDENTAL	72	69	74	64	—	—	—	—	54	35
Arabia Saudita	76	74	78	81	—	—	—	—	*32*	*29*
Armenia	72	68	75	64	0,1	0,1	0,2	0,1	53	20
Azerbaiyán	72	70	75	52	—	0,2	0,3	0,1	51	14
Bahrein	75	73	77	100	—	—	—	—	—	—
Chipre	78	75	80	62	—	—	—	—	—	—
Emiratos Árabes Unidos	77	77	79	83	—	—	—	—	—	—

© 2009 Population Reference Bureau
Vér las notas en la página 17.

DATOS Y ESTIMACIONES SOBRE LA POBLACIÓN, LA SALUD Y EL MEDIO AMBIENTE PARA LOS PAÍSES Y REGIONES DEL MUNDO

	Esperanza de vida al nacer (años)			Porcentaje en zonas urbanas	Porcentaje de población con VIH/SIDA				Porcentaje de mujeres casadas de 15 a 49 años que usan anticonceptivos*	
					Adultos, edades de 15 a 49 años		Jóvenes, edades de 15 a 24 años, 2007/2008			
	Total	Hombres	Mujeres		2001	2007/2008	Hombres	Mujeres	Todos los métodos	Métodos modernos
Georgia	75	71	79	53	—	0,1	0,1	0,1	47	27
Iraq	67	64	72	67	—	—	—	—	50	33
Israel	81	79	83	92	0,1	0,1	<0,1	0,1	—	—
Jordania	73	72	74	83	—	—	—	—	57	42
Kuwait	78	76	80	98	—	—	—	—	*52*	*39*
Líbano	72	70	74	87	0,1	0,1	0,1	0,1	58	34
Omán	72	70	74	71	—	—	—	—	—	—
Qatar	76	75	77	100	—	—	—	—	*43*	*32*
Siria	74	72	76	54	—	—	—	—	58	43
Territorio de Palestina	72	70	73	72	—	—	—	—	50	39
Turquía	72	69	74	63	—	—	—	—	71	43
Yemen	63	62	64	29	—	—	—	—	28	19
ASIA MERIDIONAL CENTRAL	65	64	66	31	0,4	0,3	0,3	0,3	53	45
Afganistán	44	44	44	22	—	—	—	—	10	9
Bangladesh	65	64	66	25	—	—	—	—	56	48
Bután	68	67	68	31	—	0,1	0,1	<0,1	—	31
India	64	63	65	29	0,5	0,3	0,3	0,3	56	49
Irán	71	69	73	67	0,1	0,2	0,2	0,1	*74*	*56*
Kazajstán	67	62	72	53	<0,1	0,1	0,2	0,1	51	49
Kirguistán	68	64	72	35	<0,1	0,1	0,2	0,1	48	46
Maldivas	73	72	74	35	—	—	—	—	39	34
Nepal	64	63	64	17	0,5	0,5	0,5	0,3	48	44
Pakistán	66	66	67	35	<0,1	0,1	0,1	0,1	30	22
Sri Lanka	71	67	75	15	—	—	<0,1	—	68	53
Tayikistán	67	64	69	26	0,1	0,3	0,4	0,1	38	33
Turkmenistán	65	61	69	47	—	<0,1	—	—	*62*	*53*
Uzbekistán	68	65	71	36	—	0,1	0,1	0,1	65	59
SUDESTE ASIÁTICO	70	68	72	43	0,5	0,5	0,5	0,3	60	53
Brunei	77	75	80	72	—	—	—	—	—	—
Camboya	61	59	63	15	1,5	0,8	0,8	0,3	40	27
Filipinas	69	66	72	63	—	—	—	—	51	34
Indonesia	71	69	73	43	0,1	0,2	0,3	0,1	61	57
Laos	65	63	66	27	<0,1	0,2	0,2	0,1	*32*	*29*
Malasia	74	72	77	68	0,3	0,5	0,6	0,3	—	—
Myanmar	61	59	63	31	0,9	0,7	0,7	0,6	*37*	*33*
Singapur	81	78	83	100	0,1	0,2	0,2	0,1	*62*	*55*
Tailandia	69	66	72	36	1,7	1,4	1,2	1,2	72	70
Timor-Leste	61	60	62	22	—	—	—	—	10	9
Viet Nam	74	72	76	28	0,3	0,5	0,6	0,3	79	68
ASIA ORIENTAL	74	72	76	51	0,1	0,1	0,1	0,1	86	85
China	73	71	75	46	0,1	0,1	0,1	0,1	90	90
China, Reg. adm. esp. de Hong Kong [c]	82	79	86	100	—	—	—	—	—	—
China, Reg. adm. esp. de Macao [c]	82	79	84	100	—	—	—	—	—	—
Corea del Norte	63	61	66	60	—	—	—	—	*69*	*58*
Corea del Sur	80	76	83	82	<0,1	<0,1	<0,1	<0,1	*81*	*67*
Japón	83	79	86	86	—	—	—	—	52	44
Mongolia	65	62	69	60	—	0,1	0,1	—	66	61
Taiwan	78	75	82	78	—	—	—	—	*71*	—
EUROPA	76	72	80	71	0,3	0,5	0,6	0,4	68	55
EUROPA SEPTENTRIONAL	79	77	81	77	0,2	0,2	0,3	0,1	81	75
Dinamarca	79	76	81	72	0,1	0,2	0,2	0,1	—	—
Estonia	73	67	79	69	0,5	1,3	1,6	0,7	*70*	*56*
Finlandia	80	76	83	63	0,1	0,1	0,1	<0,1	*79*	*78*
Irlanda	79	77	82	60	0,2	0,2	0,2	0,1	—	—
Islandia	81	80	83	93	0,2	0,2	0,2	0,1	—	—
Islas del Canal	79	77	82	31	—	—	—	—	—	—
Letonia	72	66	77	68	0,3	0,8	0,9	0,5	*85*	*60*
Lituania	71	65	77	67	0,1	0,1	0,1	0,1	*47*	*30*
Noruega	81	78	83	80	0,1	0,1	0,1	0,1	—	—
Reino Unido	79	77	82	80	0,2	0,2	0,3	0,1	84	79
Suecia	81	79	83	84	0,1	0,1	0,1	0,1	*75*	*65*

© 2009 Population Reference Bureau
Vér las notas en la página 17.

DATOS Y ESTIMACIONES SOBRE LA POBLACIÓN, LA SALUD Y EL MEDIO AMBIENTE PARA LOS PAÍSES Y REGIONES DEL MUNDO

	Esperanza de vida al nacer (años)			Porcentaje en zonas urbanas	Porcentaje de población con VIH/SIDA				Porcentaje de mujeres casadas de 15 a 49 años que usan anticonceptivos*	
					Adultos, edades de 15 a 49 años		Jóvenes, edades de 15 a 24 años, 2007/2008			
	Total	Hombres	Mujeres		2001	2007/2008	Hombres	Mujeres	Todos los métodos	Métodos modernos
EUROPA OCCIDENTAL	80	77	83	75	0,2	0,2	0,2	0,1	74	69
Alemania	80	77	82	73	0,1	0,1	0,1	0,1	*70*	*66*
Austria	80	78	83	67	0,1	0,2	0,2	0,1	*57*	*41*
Bélgica	80	77	82	97	0,2	0,2	0,2	0,1	*78*	*74*
Francia	81	78	84	77	0,4	0,4	0,4	0,2	*79*	*76*
Liechtenstein	80	79	82	15	—	—	—	—	—	—
Luxemburgo	80	78	83	83	0,2	0,2	0,2	0,1	—	—
Mónaco	—	—	—	100	—	—	—	—	—	—
Países Bajos	80	78	82	66	0,2	0,2	0,2	0,1	—	69
Suiza	82	79	84	73	0,6	0,6	0,4	0,5	*82*	*78*
EUROPA ORIENTAL	70	65	75	69	0,4	0,9	1,0	0,6	64	44
Belarús	70	65	76	74	0,2	0,2	0,3	0,1	73	57
Bulgaria	73	70	77	71	—	—	—	—	*42*	*26*
Eslovaquia	75	71	79	56	—	<0,1	—	—	*74*	*41*
Hungría	73	69	77	66	0,1	0,1	0,1	<0,1	*77*	*68*
Moldova	69	65	73	41	<0,1	0,4	0,4	0,2	68	44
Polonia	76	71	80	61	0,1	0,1	0,1	0,1	*49*	*19*
República Checa	77	74	80	74	—	—	<0,1	—	*72*	*63*
Rumania	72	69	76	55	0,1	0,1	0,2	0,2	70	38
Rusia	68	61	74	73	0,5	1,1	1,3	0,6	*65*	*47*
Ucrania	68	63	74	68	0,8	1,6	1,5	1,5	67	48
EUROPA MERIDIONAL	80	77	83	67	0,4	0,4	—	—	62	46
Albania	75	72	79	49	—	—	—	—	60	22
Andorra	—	—	—	90	—	—	—	—	—	—
Bosnia-Herzegovina	75	72	77	46	—	<0,1	—	—	36	11
Croacia	76	72	79	56	—	<0,1	—	—	—	—
Eslovenia	78	75	82	48	—	<0,1	—	—	*74*	*59*
España	81	78	84	77	0,5	0,5	0,6	0,2	72	67
Grecia	80	77	82	60	0,1	0,2	0,2	0,1	*61*	*34*
Italia	82	79	84	68	0,4	0,4	0,4	0,2	*60*	*39*
Kosovo [d]	69	67	71	—	—	—	—	—	44	18
Macedonia [e]	74	71	76	65	—	<0,1	—	—	14	10
Malta	80	77	82	94	0,1	0,1	0,1	0,1	*86*	*43*
Montenegro	73	70	75	64	—	—	—	—	39	17
Portugal	78	75	82	55	0,5	0,5	0,5	0,3	67	63
San Marino	82	80	85	84	—	—	—	—	—	—
Serbia	73	71	76	56	0,1[f]	0,1[f]	0,1[f]	0,1[f]	41[f]	19[f]
OCEANÍA	76	74	78	67	0,1	0,4	0,2	0,1	—	59
Australia	81	79	84	83	0,1	0,2	0,2	<0,1	*85*	*75*
Fiji	68	66	71	51	0,1	0,1	0,1	—	—	*40*
Guam	78	75	82	93	—	—	—	—	—	—
Islas Marshall	66	64	67	68	—	—	—	—	45	42
Islas Solomón	62	62	63	17	—	—	—	—	—	16
Kiribati	61	59	63	44	—	—	—	—	—	*21*
Micronesia (Estados Federados de)	68	67	68	22	—	—	—	—	—	*70*
Nauru	56	55	57	100	—	—	—	—	36	25
Nueva Caledonia	76	72	80	58	—	—	—	—	—	—
Nueva Zelandia	80	78	82	86	0,1	0,1	0,1	—	—	72
Palau	69	66	72	77	—	—	—	—	—	*17*
Papua Nueva Guinea	59	57	62	13	0,3	1,5	0,6	0,7	—	9
Polinesia francesa	74	72	77	53	—	—	—	—	—	—
Samoa	73	72	74	22	—	—	—	—	—	54
Tonga	71	70	72	24	—	—	—	—	—	*23*
Tuvalu	64	62	65	47	—	—	—	—	—	*29*
Vanuatu	67	66	69	21	—	—	—	—	—	*15*

© 2009 Population Reference Bureau
Vér las notas en la página 17.

DATOS Y ESTIMACIONES SOBRE LA POBLACIÓN, LA SALUD Y EL MEDIO AMBIENTE PARA LOS PAÍSES Y REGIONES DEL MUNDO

	INB, PPA per cápita, 2008 (EE.UU. $)	Población por Km²	Porcentaje de la población que vive con menos de EE.UU. $2 al día, 2005	Toneladas métricas de emisiones de CO2 per cápita, 2006
MUNDO	$10.090	50	48	4,1
MÁS DESARROLLADO	32.320	27	—	11,5
EN DESARROLLO	5.170	67	51	2,4
EN DESARROLLO (excep. China)	4.910	58	56	1,8
MENOS DESARROLLADO	1.230	40	80	—
ÁFRICA	2.660	33	65	0,9
ÁFRICA SUBSAHARIANA	1.950	34	74	0,6
ÁFRICA SEPTENTRIONAL	5.370	24	18	1,8
Algeria	7.940	15	24	2,6
Egipto	5.460	79	18	2,1
Libia	15.630	4	—	7,0
Marruecos	4.330	71	14	1,3
Sahara Occidental	—	2	—	—
Sudán	1.930	17	—	0,3
Túnez	7.070	64	13	1,9
ÁFRICA OCCIDENTAL	1.600	48	76	0,3
Benin	1.460	79	75	0,3
Burkina Faso	1.160	58	81	—
Cabo Verde	3.450	126	40	—
Côte d'Ivoire	1.580	66	47	0,3
Gambia	1.280	142	57	—
Ghana	1.430	100	54	0,4
Guinea	1.190	41	87	—
Guinea-Bissau	530	45	78	—
Liberia	300	36	95	—
Malí	1.090	10	77	—
Mauritania	*2.000*	3	44	—
Níger	680	12	86	—
Nigeria	1.940	165	84	0,4
Senegal	1.760	64	60	0,4
Sierra Leona	750	79	76	—
Togo	820	117	69	0,1
ÁFRICA ORIENTAL	1.030	49	78	—
Burundi	380	298	93	—
Comoras	1.170	302	65	—
Djibouti	2.330	37	41	—
Eritrea	630	43	—	0,1
Etiopía	870	75	78	0,1
Kenya	1.580	67	40	0,3
Madagascar	1.040	33	90	—
Malawi	830	120	90	—
Mauricio	12.480	625	—	—
Mayotte	—	503	—	—
Mozambique	770	27	90	0,1
Reunión	—	324	—	—
Rwanda	1.010	375	90	—
Seychelles	19.770	191	—	—
Somalia	—	14	—	—
Tanzania	1.230	46	97	0,1
Uganda	1.140	127	76	—
Zambia	1.230	17	82	0,2
Zimbabwe	—	32	—	0,8
ÁFRICA CENTRAL	1.650	19	74	0,1
Angola	5.020	14	70	0,5
Camerún	2.180	40	58	0,2
Chad	1.160	8	83	—
Congo	3.090	11	74	0,3
Gabón	12.270	6	20	1,6
Guinea Ecuatorial	21.700	24	—	—
Rep. Centroafricana	730	7	82	—
Rep. Dem. del Congo	290	29	80	z
Santo Tomé y Príncipe	1.780	169	—	—

© 2009 Population Reference Bureau
Vér las notas en la página 17.

DATOS Y ESTIMACIONES SOBRE LA POBLACIÓN, LA SALUD Y EL MEDIO AMBIENTE PARA LOS PAÍSES Y REGIONES DEL MUNDO

	INB, PPA per cápita, 2008 (EE.UU. $)	Población por Km²	Porcentaje de la población que vive con menos de EE.UU. $2 al día, 2005	Toneladas métricas de emisiones de CO2 per cápita, 2006
ÁFRICA MERIDIONAL	9.380	22	45	6,3
Botswana	13.100	3	49	2,4
Lesotho	2.000	70	62	—
Namibia	6.270	3	62	1,5
Sudáfrica	9.780	42	43	7,2
Swazilandia	5.010	68	81	—
AMÉRICAS	23.380	22	—	8,4
AMÉRICA DEL NORTE	45.890	16	—	18,4
Canadá	36.220	3	—	16,5
Estados Unidos	46.970	32	—	19,0
AMÉRICA LATINA/EL CARIBE	10.160	28	18	2,4
AMÉRICA CENTRAL	11.900	61	10	3,1
Belice	6.040	14	—	—
Costa Rica	10.950	88	9	1,4
El Salvador	6.670	349	25	0,9
Guatemala	4.690	129	24	0,8
Honduras	3.870	67	35	1,0
México	14.270	56	5	4,0
Nicaragua	2.620	44	32	0,7
Panamá	11.650	46	18	1,8
EL CARIBE	—	176	—	2,2
Antigua y Barbuda	20.570	199	—	—
Antillas Neerlandesas	—	254	—	20,8
Bahamas	—	25	—	—
Barbados	—	653	—	—
Cuba	—	101	—	2,4
Dominica	8.300	96	—	—
Granada	8.060	308	—	—
Guadalupe	—	240	—	—
Haití	1.180	333	72	0,2
Jamaica	7.360	246	6	4,3
Martinica	—	368	—	—
Puerto Rico	—	447	—	—
Rep. Dominicana	7.890	207	15	1,9
Saint Kitts y Nevis	15.170	191	—	—
San Vicente y las Granadinas	8.770	283	—	—
Santa Lucía	9.190	319	41	—
Trinidad y Tobago	23.950	260	14	20,3
AMÉRICA DEL SUR	10.160	22	19	2,2
Argentina	14.020	14	11	3,8
Bolivia	4.140	9	30	1,4
Brasil	10.070	22	18	1,8
Chile	13.270	22	5	3,6
Colombia	8.510	40	26	1,3
Ecuador	7.760	48	20	1,9
Guyana	2.510	4	17	—
Guyana Francesa	—	3	—	—
Paraguay	4.820	16	18	0,6
Perú	7.980	23	19	1,0
Suriname	7.130	3	27	—
Uruguay	12.540	19	5	1,9
Venezuela	12.830	31	32	5,5
ASIA	6.020	129	53	3,0
ASIA (excep. China)	6.020	125	62	2,4
ASIA OCCIDENTAL	10.720	48	—	5,3
Arabia Saudita	*22.950*	13	—	14,4
Armenia	6.310	104	43	1,4
Azerbaiyán	7.770	101	<2	3,6
Bahrein	—	1.754	—	27,0
Chipre	*24.040*	116	—	9,1
Emiratos Árabes Unidos	—	61	—	26,0

© 2009 Population Reference Bureau
Vér las notas en la página 17.

DATOS Y ESTIMACIONES SOBRE LA POBLACIÓN, LA SALUD Y EL MEDIO AMBIENTE PARA LOS PAÍSES Y REGIONES DEL MUNDO				
	INB, PPA per cápita, 2008 (EE.UU. $)	Población por Km²	Porcentaje de la población que vive con menos de EE.UU. $2 al día, 2005	Toneladas métricas de emisiones de CO2 per cápita, 2006
Georgia	4.850	66	30	1,0
Iraq	—	69	—	3,2
Israel	27.450	345	—	8,9
Jordania	5.530	66	4	3,3
Kuwait	*52.610*	168	—	25,7
Líbano	10.880	373	—	3,3
Omán	*20.650*	10	—	11,6
Qatar	—	128	—	48,3
Siria	4.350	118	—	2,7
Territorio de Palestina	—	653	—	—
Turquía	13.770	95	9	3,3
Yemen	2.210	43	47	0,9
ASIA MERIDIONAL CENTRAL	3.120	160	70	1,3
Afganistán	—	44	—	—
Bangladesh	1.440	1.127	81	0,2
Bután	4.880	15	50	—
India	2.960	356	76	1,1
Irán	*10.840*	44	8	6,2
Kazajstán	9.690	6	17	11,9
Kirguistán	2.130	27	52	1,0
Maldivas	5.280	1.057	—	—
Nepal	1.120	187	78	0,1
Pakistán	2.700	227	60	0,8
Sri Lanka	4.480	312	40	0,6
Tayikistán	1.860	52	51	0,9
Turkmenistán	6.210	10	50	8,9
Uzbekistán	2.660	62	77	4,3
SUDESTE ASIÁTICO	4.520	133	44	1,6
Brunei	*50.200*	66	—	15,1
Camboya	1.820	82	68	0,3
Filipinas	3.900	307	45	0,8
Indonesia	3.830	128	54	1,5
Laos	2.060	27	77	—
Malasia	13.740	86	8	5,9
Myanmar	*1.290*	74	—	0,2
Singapur	47.940	7.486	—	9,6
Tailandia	5.990	132	12	3,4
Timor-Leste	4.690	76	78	—
Viet Nam	2.700	263	48	1,0
ASIA ORIENTAL	9.100	133	36	5,0
China	6.020	139	36	4,3
China, Reg. adm. esp. de Hong Kong [c]	43.960	6.403	—	6,1
China, Reg. adm. esp. de Macao [c]	*52.260*	21.346	—	—
Corea del Norte	—	188	—	3,2
Corea del Sur	28.120	490	—	9,9
Japón	35.220	338	—	9,5
Mongolia	3.480	2	49	3,9
Taiwan	—	641	—	11,9
EUROPA	25.550	32	—	8,4
EUROPA SEPTENTRIONAL	36.090	55	—	8,5
Dinamarca	37.280	128	—	10,2
Estonia	19.280	30	<2	11,3
Finlandia	35.660	16	—	12,7
Irlanda	37.350	64	—	10,6
Islandia	25.220	3	—	7,2
Islas del Canal	—	804	—	—
Letonia	16.740	35	<2	3,5
Lituania	18.210	51	<2	4,0
Noruega	58.500	13	—	7,9
Reino Unido	36.130	255	—	8,9
Suecia	38.180	21	—	5,3

© 2009 Population Reference Bureau
Vér las notas en la página 17.

DATOS Y ESTIMACIONES SOBRE LA POBLACIÓN, LA SALUD Y EL MEDIO AMBIENTE PARA LOS PAÍSES Y REGIONES DEL MUNDO

	INB, PPA per cápita, 2008 (EE.UU. $)	Población por Km²	Porcentaje de la población que vive con menos de EE.UU. $2 al día, 2005	Toneladas métricas de emisiones de CO2 per cápita, 2006
EUROPA OCCIDENTAL	36.430	170	—	8,7
Alemania	35.940	230	—	10,0
Austria	37.680	100	—	8,8
Bélgica	34.760	354	—	11,1
Francia	34.400	114	—	6,0
Liechtenstein	—	223	—	—
Luxemburgo	64.320	193	—	23,6
Mónaco	—	35.382	—	—
Países Bajos	41.670	398	—	10,9
Suiza	46.460	188	—	5,8
EUROPA ORIENTAL	14.430	16	2	8,9
Belarús	12.150	47	<2	6,6
Bulgaria	11.950	68	<2	6,2
Eslovaquia	21.300	110	<2	7,0
Hungría	17.790	108	<2	5,6
Moldova	3.210	122	29	1,9
Polonia	17.310	122	<2	8,0
República Checa	22.790	133	<2	11,8
Rumania	13.500	90	3	4,4
Rusia	15.630	8	<2	11,1
Ucrania	7.210	76	<2	6,6
EUROPA MERIDIONAL	26.740	118	—	7,0
Albania	7.950	111	8	1,3
Andorra	—	184	—	—
Bosnia-Herzegovina	8.620	75	<2	4,4
Croacia	18.420	78	<2	4,7
Eslovenia	26.910	101	<2	7,7
España	31.130	93	—	7,4
Grecia	28.470	85	—	8,4
Italia	30.250	200	—	7,6
Kosovo [d]	—	204	—	—
Macedonia [e]	9.950	80	3	3,9
Malta	*22.460*	1.310	—	6,2
Montenegro	13.920	45	—	—
Portugal	22.080	116	—	5,3
San Marino	—	515	—	—
Serbia	11.150	95	—	7,2
OCEANÍA	24.360	4	—	—
Australia	34.040	3	—	19,0
Fiji	4.270	46	—	—
Guam	—	332	—	—
Islas Marshall	—	298	—	—
Islas Solomón	2.580	18	—	—
Kiribati	3.660	136	—	—
Micronesia (Estados Federados de)	3.000	158	—	—
Nauru	—	465	—	—
Nueva Caledonia	—	14	—	—
Nueva Zelandia	25.090	16	—	8,9
Palau	—	45	—	—
Papua Nueva Guinea	2.000	14	57	—
Polinesia francesa	—	67	—	—
Samoa	4.340	67	—	—
Tonga	3.880	138	—	—
Tuvalu	—	427	—	—
Vanuatu	3.940	20	—	—

OBSERVACIONES

(—) Indica que no existen datos, o no corresponden.

a Muertes de niños por cada 1.000 nacidos vivos. Las tasas que se muestran con decimales provienen de estadísticas nacionales notificadas como registros totales, y las que no los tienen son estimaciones de las fuentes citadas en el reverso. Las que aparecen en bastardilla se basan en menos de 50 muertes anuales de niños, por lo que están sujetas a grandes variaciones anuales.

b Promedio de hijos que tiene una mujer durante su vida.

c Región administrativa especial.

d Kosovo declaró su independencia de Serbia el 17 de febrero, 2008. Serbia no ha reconocido la independencia de Kosovo.

e La antigua república de Yugoslavia.

f Incluye Kosovo.

z Redondeado a cero.

* Datos anteriores a 2003 se muestran en bastardilla.

Ver observaciones y fuentes adicionales en el reverso.

Datos preparados por Carl Haub y Mary Mederios Kent, demógrafos del PRB.

© Deciembre 2009. Population Reference Bureau. Todos los derechos reservados. ISSN 0085-8315

Agradecimientos, observaciones, fuentes y definiciones

AGRADECIMIENTOS

Los autores agradecen y reconocen los muy valiosos aportes del personal del PRB: Donna Clifton, Jennay Ghowrwal, y Kelvin Pollard; el personal del Centro de Programas Internacionales de la Oficina del Censo de los EE.UU. (*U.S. Census Bureau)*, la División de Población de las Naciones Unidas, el *Institut national d'etudes démographiques* (INED) de Paris y el Banco Mundial en la preparación del *Cuadro de datos de la población mundial* de este año. Esta publicación fue posible gracias al apoyo de la Fundación William y Flora Hewlett, la Fundación David y Lucile Packard, la Agencia de los Estados Unidos para el Desarrollo Internacional (mediante el acuerdo de cooperación GPO-A-00-03-00004-00), y otros patrocinadores. La información que aparece en este cuadro de datos no originó ni representa el punto de vista del gobierno de los EE.UU. o de la Agencia de los Estados Unidos para el Desarrollo Internacional.

OBSERVACIONES

El *Cuadro* presenta todas las entidades geopolíticas con 150.000 o más habitantes y todos los países miembros de las Naciones Unidas, lo que incluye estados soberanos, dependencias, departamentos de ultramar, y algunos territorios cuya condición o límites pueden no haberse definido o estar en disputa. Las **regiones más desarrolladas**, siguiendo la clasificación de las Naciones Unidas, son toda Europa y América del Norte, más Australia, Japón y Nueva Zelandia. Todas las demás regiones y países se consideran **en desarrollo**. Los países **menos desarrollados** incluyen 49 países con niveles de ingresos notablemente bajos, una alta vulnerabilidad económica e indicadores de desarrollo humano inferiores. Los criterios y una lista de países, según definición de las Naciones Unidas se pueden ver en www.unohrlls.org/en/ldc/.

África subsahariana: Todos los países de África, excepto los de África septentrional (Argelia, Egipto, Libia, Marruecos, Túnez y Sahara Occidental).

Totales regionales y mundiales: Los totales regionales de población se redondean por separado e incluyen pequeños países y áreas no mostradas. Los índices y porcentajes regionales y mundiales son promedios ponderados de países de los que se tienen datos; se muestran promedios regionales cuando se dispone de cifras o estimaciones de por lo menos tres cuartas partes de la población de la región.

Los *Cuadros de datos de la población mundial* de diferentes años **no deben considerarse como una serie cronológica**. Las fluctuaciones en los valores de un año a otro frecuentemente reflejan revisiones basadas en nuevos datos o estimaciones en vez de cambios reales de nivel. Se puede obtener mayor información sobre las tendencias probables y series cronológicas del PRB, y también de las Naciones Unidas y de las publicaciones de la Oficina del Censo de los Estados Unidos.

FUENTES

Los índices y cifras se recopilan principalmente de las siguientes fuentes: anuarios estadísticos oficiales, boletines de los países y sitios en Internet; el *United Nations Demographic Yearbook, 2006*, de la División de Estadística de las Naciones Unidas; *World Population Prospects: The 2008 Revision*, de la División de Población de las Naciones Unidas; y la Base de Datos Internacional del Centro de Programas Internacionales de la Oficina del Censo de los Estados Unidos. Entre otras fuentes se encuentran encuestas demográficas recientes, como las demográficas y de salud, encuestas de salud reproductiva, estudios especiales y comunicaciones directas con demógrafos y oficinas de estadística en los Estados Unidos y el exterior. Para obtener fuentes específicas pueden contactar a los autores del *Cuadro de datos de la población mundial 2009*.

En países con registros completos de defunciones y nacimientos, las tasas que se muestran son las últimas notificadas. Respecto a los países más avanzados, casi todos los índices de natalidad y mortalidad se refieren a 2007 ó 2008.

DEFINICIONES

Población a mediados del 2009

Las estimaciones se basan en censos recientes, cifras oficiales nacionales, o en proyecciones del PRB, de las Naciones Unidas y de la Oficina del Censo de los Estados Unidos. Los efectos de los movimientos de refugiados, el gran número de trabajadores extranjeros y cambios demográficos debidos a circunstancias políticas se toman en cuenta en lo posible.

Tasa de natalidad y mortalidad

Representan el número anual de nacimientos y defunciones por cada 1.000 habitantes. Dichos índices con frecuencia se denominan "índices brutos" porque no toman en cuenta la estructura etaria de la población. Es decir, las tasas brutas de mortalidad en los países más desarrollados, con una proporción relativamente grande de población en edad avanzada, con alta mortalidad, suelen ser mayores que las de los países menos desarrollados con menor esperanza de vida.

Tasa de incremento natural (TIN)

Es la tasa de natalidad menos la tasa de mortalidad, e indica la tasa anual de crecimiento demográfico sin contar la inmigración. Se expresa como porcentaje.

Migración neta

El índice estimado de migración neta (inmigración menos emigración) por cada 1.000 habitantes en un año reciente, basándose en el índice oficial nacional, o estimado de forma residual basándose en los índices de nacimiento, mortalidad y crecimiento demográfico. Los índices de migración pueden variar considerablemente de un año a otro en un país en particular así como la definición de inmigrante.

Población proyectada para 2025 y 2050

El número de habitantes proyectado basándose en supuestos razonables sobre la situación futura de la fecundidad, la mortalidad y la migración. Se basan en proyecciones oficiales de los países, series publicadas por las Naciones Unidas y la Oficina del Censo de los Estados Unidos, o proyecciones del PRB.

Tasa de mortalidad infantil

El número anual de muertes de niños menores de 1 año por cada 1.000 nacidos vivos. Las que aparecen con decimales muestran las estadísticas nacionales notificadas como registros completos, y las que no los tienen son estimaciones de las fuentes citadas anteriormente. Las que aparecen en bastardilla se basan en menos de 50 muertes anuales de niños, por lo que están sujetas a una gran variación de un año a otro.

Tasa global de fecundidad (TGF)

El promedio de hijos que una mujer tendría durante su vida suponiendo que los índices actuales de natalidad por grupo de edad se mantuvieran constantes durante la edad de procrear (generalmente de los 15 a los 49 años).

Población menor de 15/mayor de 65 años

El porcentaje de la población total en dichas edades, que generalmente se consideran de "dependencia".

Esperanza de vida al nacer

El promedio de años que un recién nacido puede esperar vivir a los niveles actuales de mortalidad.

Porcentaje que vive en zonas urbanas

El total de la población que vive en áreas que el país considera "urbanas". Los países definen el concepto "urbano" de formas distintas, desde poblaciones con 100 viviendas o más a solo la población que vive en capitales nacionales o provinciales.

Prevalencia del VIH/SIDA

El porcentaje estimado de adultos entre las edades de 15 a 49 años y jóvenes entre las edades de 15 a 24 años, viviendo con VIH/SIDA. La mayoría de los datos provienen del informe del 2008 de ONUSIDA *Informe sobre la epidemia mundial de SIDA*. La información se actualiza con datos de las Encuestas demográficas y de salud, siempre que esté disponible. El PRB calculó algunos promedios regionales.

Uso de métodos anticonceptivos

El porcentaje de mujeres en edad de procrear actualmente casadas o "en pareja" que están usando algún método anticonceptivo. Los métodos "modernos" son los clínicos y los de insumos, como la píldora, el DIU, el condón y la esterilización. Los datos provienen de las encuestas nacionales más recientes, como las demográficas y de salud, las encuestas de salud reproductiva, las encuestas de indicadores múltiples agrupados, de programas de encuestas regionales, de encuestas nacionales y de la División de Población de las Naciones Unidas (*World Contraceptive Use 2007*). Para los países más desarrollados, las cifras hacen referencia a algún punto en la década de 1990 y principios de la década del 2000; para los países en desarrollo, las cifras son de 1995. Los datos previos a 2003 aparecen en bastardilla.

INB PPA per cápita, 2008 (EE.UU. $)

El ingreso nacional bruto (INB), expresado como la paridad del poder adquisitivo (PPA), dividido por el número de población a mitad de año. INB PPA es el ingreso nacional bruto convertido a dólares "internacionales" usando un factor de conversión de paridad de poder adquisitivo. Los dólares internacionales indican la cantidad de bienes y servicios que se pueden comprar en los Estados Unidos con una cantidad dada de dinero. Las cifras son del Banco Mundial. Las que aparecen en bastardilla corresponden a 2006 ó 2007.

Porcentaje de población que vive con menos de EE.UU. $2 por día

La proporción de la población que vive con menos de EE.UU. $2 por día a precios internacionales en 2005, que son precios convertidos utilizando las tasas de la paridad del poder adquisitivo (PPA). La PPA es la cantidad de moneda de un país necesaria para comprar la misma cantidad de bienes y servicios en su mercado nacional que sería necesaria para comprarlos con dólares de EE.UU. en los Estados Unidos. Las estimaciones del Banco Mundial se han extraído de encuestas que utilizan métodos comunes para medir el estándar de vida de los hogares en países distintos. La mayoría de las estimaciones hacen referencia al período entre 2001 y 2007. La información viene de *2008 World Development Indicators, Poverty Data, A Supplement to World Development Indicators 2008* del Banco Mundial.

Emisiones de dióxido de carbón per cápita

La cantidad de CO2 en toneladas métricas producida o emitida por persona. Los datos que se muestran incluyen el dióxido de carbón que se produce por medio del uso de combustibles. La información se extrajo de *Key World Energy Statistics 2008* de la Agencia Internacional de Energía.

Para ver una lista completa de todas las publicaciones del PRB disponibles en inglés, francés, español, árabe y portugués, visite la tienda del PRB en www.prb.org.

Puede solicitar copias de las publicaciones del PRB en:

- Internet: www.prb.org
- Correo electrónico: popref@prb.org.
- Fax: 202-328-3937.
- Dirección postal: 1875 Connecticut Ave., NW, Suite 520, Washington, DC 20009, EE.UU.

El *Cuadro de datos de la población mundial 2009* también puede obtenerse en inglés y en francés.

Datos preparados por Carl Haub y Mary Mederios Kent, demógrafos del PRB.

© Noviembre 2009. Population Reference Bureau. Todos los derechos reservados.
ISSN 0085-8315

Créditos fotográficos en la cubierta, de arriba a abajo: © 2005 Omar Mohsen, cortesía de Photoshare; © 2006 Richard Nyberg, cortesía de Photoshare; © 2007 naphtalina, iStockPhoto; © 2007 Alfredo L. Fort, cortesía de Photoshare.

En el cuadro, de izquierda a derecha: © 2007 Todd Shapera, cortesía de Photoshare; © 2008 Nilesh Bhange, iStockPhoto; © 2007 Xue Yang, cortesía de Photoshare; © 2007 Cliff Parnell, iStockPhoto; © 2008 Chris Schmidt, iStockPhoto; © 2009 Edson E. Whitney, cortesía de Photoshare.

El **POPULATION REFERENCE BUREAU** informa a las personas en todo el mundo sobre temas de población, salud y medio ambiente, y las **potencia** para utilizar dicha información y **avanzar** en el bienestar de las generaciones presentes y futuras.

INFORMAR

El PRB informa a las personas del mundo entero, además de las de los Estados Unidos, sobre temas relacionados con la población, la salud y el medio ambiente, transformando los datos técnicos y de investigación para presentar la información de forma correcta pero fácil de entender.

INSTRUMENTOS INNOVADORES. Se pueden hacer búsquedas del contenido de los afiches del PRB, como del *Cuadro de datos de la población mundial* y del *Cuadro de datos mundial sobre la planificación familiar 2008* por medio de *DataFinder*, lo que facilita el acceso a información demográfica correcta por parte de un amplio público.

INFORMES INFLUYENTES. *Female Genital Mutilation/Cutting: Data and Trends* es un cuadro de datos nuevo y único que resalta datos sobre la mutilación genital femenina en 27 países. Este cuadro de datos les está siendo útil a quienes defienden el abandono de la mutilación genital femenina y abogan por la mejora de la salud reproductiva de las mujeres.

ANÁLISIS OBJETIVO DE POLÍTICAS. Durante más de 20 años, el PRB lleva celebrando una serie de charlas mensuales sobre las implicaciones normativas de temas de población, como el Censo de los Estados Unidos en el 2010 y el cambio climático y la adaptación a zonas urbanas.

RECURSOS EN INTERNET. El sitio en Internet del PRB ofrece el texto completo de todas las publicaciones de nuestra organización, incluidos nuestros respetados *Population Bulletins*, y datos y análisis exclusivamente presentados en Internet sobre temas mundiales, que van desde el envejecimiento de la población a la planificación familiar. Nuestro *Center for Public Information on Population Research* presenta los nuevos resultados de investigación demográfica en contexto, para uso de los periodistas y las autoridades normativas.

POTENCIAR

El PRB potencia a las personas (investigadores, periodistas, autoridades normativas y educadores) a usar información sobre la población, salud y el medio ambiente para impulsar acciones al respecto.

La información en sí misma puede ser un factor poderoso, pero con frecuencia las personas que poseen el conocimiento carecen de las herramientas necesarias para comunicarse de forma eficaz con los encargados de la toma de decisiones. El PRB forma coaliciones y ofrece capacitación en los EE.UU. y en el mundo en desarrollo, para compartir técnicas que sirven para orientar el establecimiento de políticas.

REDES DE PERIODISTAS. Desde 1996 el PRB ha colaborado con una red de editores en África Occidental, compartiendo con ellos técnicas de reportaje de temas de salud reproductiva basada en hechos. El programa de *Pop'Médiafrique*, una de varias redes de periodistas que colaboran con el PRB, ha mejorado la cobertura de noticias y elevado la demanda de planificación familiar en la región.

CAPACITACIÓN SOBRE LA COMUNICACIÓN DE POLÍTICAS. El PRB ha capacitado a más de 700 profesionales en Asia, África y América Latina. Por ejemplo, el PRB colaboró con la Organización de la Salud del África Occidental, WHO/AFRO y AED para capacitar a 36 profesionales de ocho países del África Occidental en cómo defender, ante tomadores de decisiones de alto nivel y líderes de opinión, la necesidad de fortalecer los servicios de planificación familiar.

TALLERES DE INFORMACIÓN. Estos talleres ayudan a la red de KIDS COUNT, de la Fundación Annie E. Casey, a utilizar datos vitales sobre la situación de la infancia en los EE.UU. Los participantes en los talleres aprenden lo necesario para tener acceso a datos sobre su estado en particular y a comunicarse con las autoridades normativas.

AVANZAR

El PRB se esfuerza por promover el bienestar de las generaciones presentes y futuras. Para ello, analizamos datos, hacemos investigación, difundimos información y potenciamos a la gente para usar dicho conocimiento en el establecimiento de políticas.

Si bien el número de publicaciones que se produce y los talleres que se realizan son una forma de medir el trabajo del PRB, un mejor reflejo del progreso realizado en lograr cambios sociales positivos lo constituyen el establecimiento de políticas basadas en evidencia, la mayor demanda de servicios de salud y la existencia de coaliciones activas.

POLÍTICAS BASADAS EN LA EVIDENCIA. El PRB hace el análisis de la publicación *KIDS COUNT Data Book*, un informe anual que califica el bienestar de los niños y las familias en los EE.UU., que ha ayudado a promover la aprobación de varias políticas estadounidenses, incluido el programa estatal de seguro médico infantil (*State Children's Health Insurance Program*).

MAYOR DEMANDA DE SERVICIOS DE SALUD. La información difundida radiofónicamente por mujeres periodistas que asistieron al taller de salud reproductiva del PRB en Senegal ha elevado la demanda local de planificación familiar y servicios de salud.

COALICIONES ACTIVAS. En marzo 2008, el PRB colaboró con un grupo de personas en las Filipinas interesado en auspiciar la Tercera Conferencia Nacional sobre la Población, Salud y Medio Ambiente que reunió a 326 representantes gubernamentales, de la sociedad civil y del sector privado tanto nacionales como internacionales. Esta conferencia ofreció un foro para compartir experiencias y las mejores prácticas.

El Proyecto BRIDGE ofrece información oportuna sobre temas clave en las áreas de población y salud a públicos influyentes en países en desarrollo y entre la comunidad para el desarrollo internacional con vistas a apoyar sus esfuerzos para los cambios de políticas. El proyecto sirve de "puente" ("bridge" en inglés) entre los que producen la información técnica sobre salud y población y los usuarios de esa información que puede que no sean especialistas. El personal y los consultores de BRIDGE tienen extensa experiencia que cubre cada región del mundo en desarrollo, y trabajan en políticas y programas relacionados con la planificación familiar, la salud reproductiva, los temas de género, el VIH/SIDA, la salud materno-infantil, y los enlaces entre la población, la salud y el medio ambiente.

BRIDGE es un proyecto de 7 años (2003-2010) que el *Population Reference Bureau* (PRB) lleva a cabo a través de un acuerdo de cooperación con la Agencia de los Estados Unidos para el Desarrollo Internacional (USAID). El Dr. James Gribble (jgribble@prb.org) es el encargado del Proyecto BRIDGE en el PRB.

PRB INFORMAR POTENCIAR AVANZAR

USAID DEL PUEBLO DE LOS ESTADOS UNIDOS DE AMÉRICA

1875 Connecticut Ave., NW, Washington, DC 20009 EE.UU.
tel. 202-483-1100 | fax 202-328-3937 | c. elec.: popref@prb.org | sitio Internet: www.prb.org