POPULATION REFERENCE BUREAU

Cuadro de la POBLACIÓN MUNDIAL 2007

informar | potenciar | avanzar

Los diez países con la mayor población en el mundo

2007

País	Población (en millones)
China	1.318
India	1.132
Estados Unidos	302
Indonesia	232
Brasil	189
Pakistán	169
Bangladesh	149
Nigeria	144
Rusia	142
Japon	128

2050

País	Población (en millones)
India	1.747
China	1.437
Estados Unidos	420
Indonesia	297
Pakistán	295
Nigeria	282
Brasil	260
Bangladesh	231
Rep. dem. del Congo	187
Filipinas	150

Países menos desarrollados con la mayor y menor proporción de niños menores de 5 años con bajo peso según su talla y edad

Mayor proporción

País	Porcentaje
Afganistán	46
India (menores de 3 años)	46
Yemen	46
Níger	44
Bangladesh	43
Timor-Leste	41
Burundi	39
Nepal	39
Sudán	38
Madagascar	37

Menor proporción

País	Porcentaje
Granada	< 1
Chile	1
Antigua y Barbuda	2
Argentina	2
Kuwait	2
Samoa	2
Georgia	3
Jamaica	3
México	3
Territorio de Palestina	3
Singapur	3

Países con la esperanza de vida más alta y más baja

Más alta

País	Años
Japón	82
Australia	81
Francia	81
Islandia	81
Italia	81
Suecia	81
Suiza	81
Austria	80
Canadá	80
Israel	80
Malta	80
Países Bajos	80
Nueva Zelandia	80
Noruega	80
Singapur	80
España	80

Más baja

País	Años
Swazilandia	33
Botswana	34
Lesotho	36
Zimbabwe	37
Zambia	38
Malawi	40
Angola	41
Afganistán	42
Rep. Centroafricana	43
Mozambique	43

© 2007 Population Reference Bureau

DATOS A DESTACAR

Los niveles de desigualdad en los ingresos varían en el mundo.

El índice Gini es la medida más común de medir la desigualdad en los ingresos. Está desarrollado de tal manera que un cero corresponde a una igualdad de ingresos perfecta (es decir, todos reciben los mismos ingresos), mientras que 100 corresponde a una desigualdad de ingresos perfecta (es decir, una persona recibe todos los ingresos y el resto nada). El valor medio del índice Gini en el mundo es 39.

Los Estados Unidos tienen un índice Gini de 41, por encima del nivel de la mayoría de países industrializados y refleja su mayor desigualdad de ingresos. Entre los países menos desarrollados, el índice Gini oscila desde menos de 40 (India, Burkina Faso) a más de 50 (Zambia, Bolivia). Una mayor desigualdad de ingresos está relacionada con una débil cohesión social y una peor situación de salud. La desigualdad de ingresos parece incrementar, por lo menos a corto plazo, en países que están siendo innovadores y creciendo económicamente de forma rápida. Los países pueden influir en sus niveles de desigualdad de ingresos a través de normativas que afecten la tasación, programas de transferencias públicas, educación y migración.

Fuente: Banco mundial, World Development Indicators, base de datos en línea (http://publications.worldbank.org/WDI/,

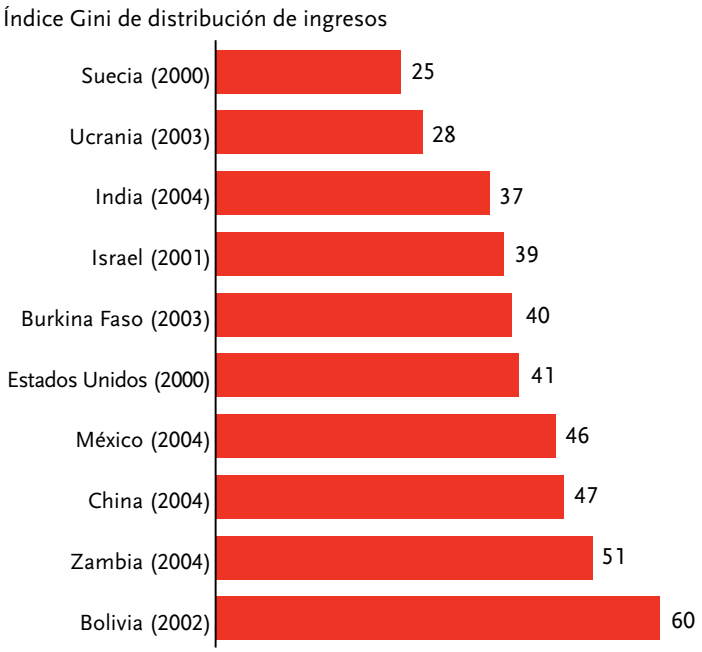

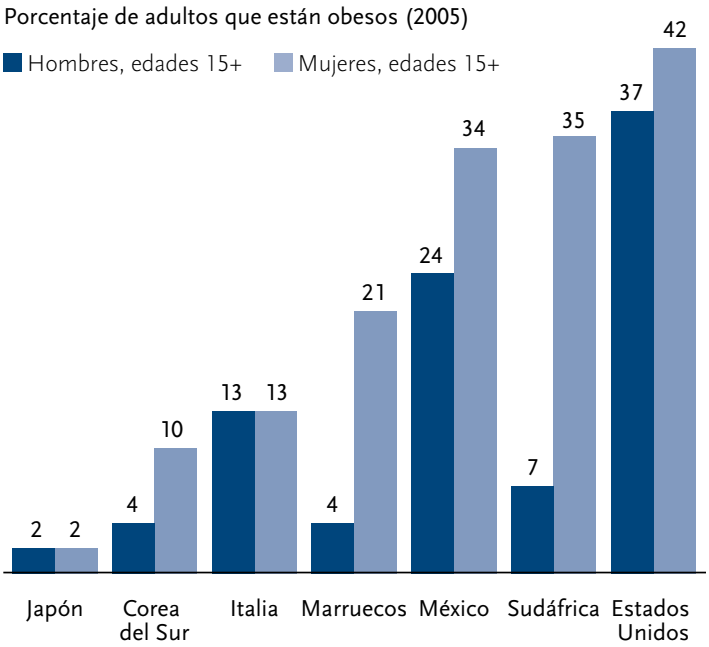

La obesidad, un problema desde hace tiempo en países industrializados, es también un problema en los países menos desarrollados.

A nivel mundial, por lo menos mil millones de adultos tienen sobrepeso (un índice de masa corporal o IMC que excede 25), con unos 300 millones de ellos considerados obesos (IMC de 30 o más). Mientras que la obesidad hace ya tiempo que es un problema en los países más avanzados, sus niveles están aumentando también en muchos países menos desarrollados. Por ejemplo, una cuarta parte de los mexicanos y una tercera parte de las mexicanas están considerados obesos. De forma similar, las tasas de obesidad son de 21% para las marroquíes y de 35% para las sudafricanas — tasas bastante más altas que las de las mujeres en muchas naciones industrializadas.

Fuente: Organización mundial de la salud, WHO Global InfoBase Online, Country Comparable Data (http://infobase.who.int, vista el 15 de junio, 2007).

© 2007 Population Reference Bureau

Porcentaje de la población que ha nacido en otro país

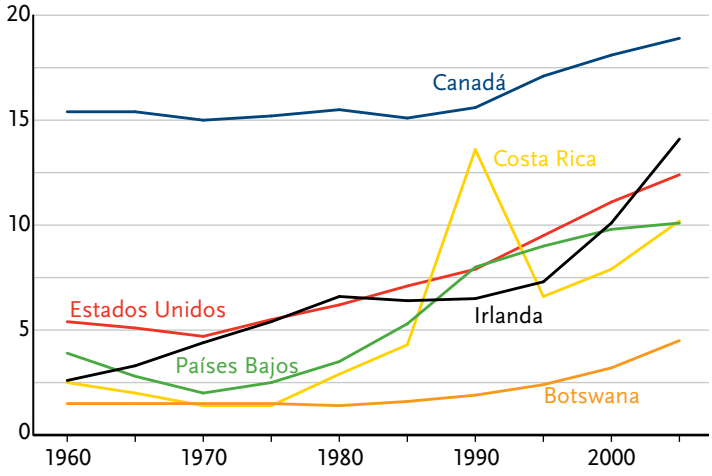

Las poblaciones nacidas en otros países están aumentando tanto en países industrializados como en los menos desarrollados.

El aumento de la inmigración en el mundo industrializado — la mayor parte de la cual ha llegado de países menos desarrollados — ha recibido mucha cobertura en los medios. Los Estados Unidos y Canadá, por ejemplo, tienen una larga tradición de recibir inmigrantes, mientras que muchos países en Europa occidental han visto un flujo de inmigrantes tanto de antiguas colonias en Asia y África (a los Países Bajos) y de Europa del este (a Irlanda). Lo que no es tan conocido, sin embargo, es que varios países menos desarrollados han visto un incremento de sus poblaciones nacidas en otros países. Costa Rica, por ejemplo, desde hace tiempo ha atraído a refugiados que escapaban conflictos civiles en países cercanos y, más recientemente, ha sido país de destino para nicaragüenses y panameños que buscan empleo temporal. Botswana es otro ejemplo puntual ya que ha atraído tanto a refugiados como a migrantes económicos de sus vecinos en el África meridional.

Fuentes: División de la población de las Naciones Unidas y Oficina del Censo de los Estados Unidos.

Entre las mujeres en países menos desarrollados, un mayor nivel de educación a menudo conlleva una menor fecundidad.

Un amplio abanico de investigación a través de los años ha conectado los altos niveles de educación para mujeres y niñas con un descenso en los niveles de fecundidad. Ciertamente datos recientes de muchos países muestran que las mujeres con al menos un nivel de educación secundaria eventualmente tienen una tercera parte o la mitad de hijos que las mujeres sin ninguna educación formal. En algunos de estos países, la fecundidad de estas mujeres bien educadas se acerca al nivel de reemplazo. Las mujeres mejor educadas pueden retrasar su matrimonio y poseen más control sobre su reproducción, inclusive de las decisiones relacionadas con tener hijos.

Fuente: ORC Macro, MEASURE DHS STATcompiler (www.measuredhs.com, visto el 15 de junio, 2007).

Nacimientos en la vida de una mujer según el nivel de educación más alto

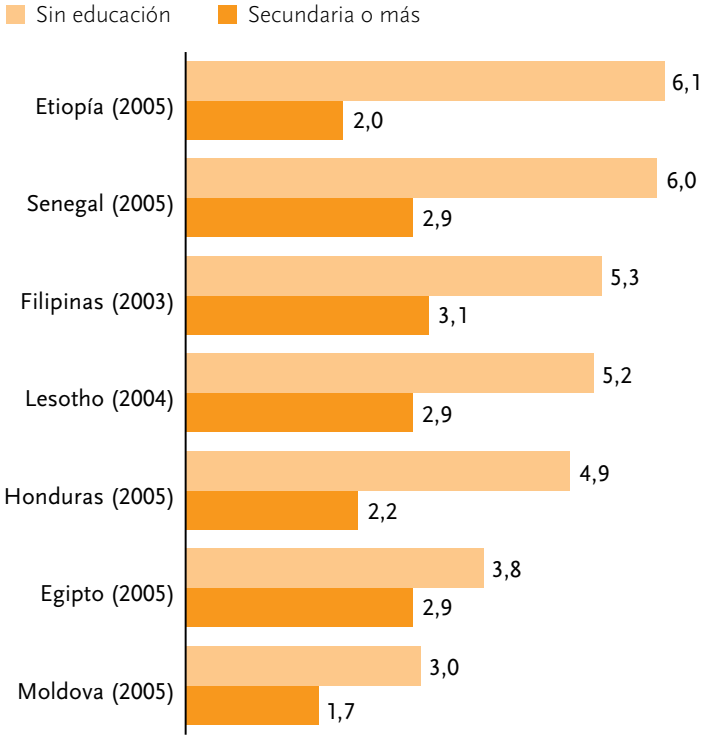

© 2007 Population Reference Bureau

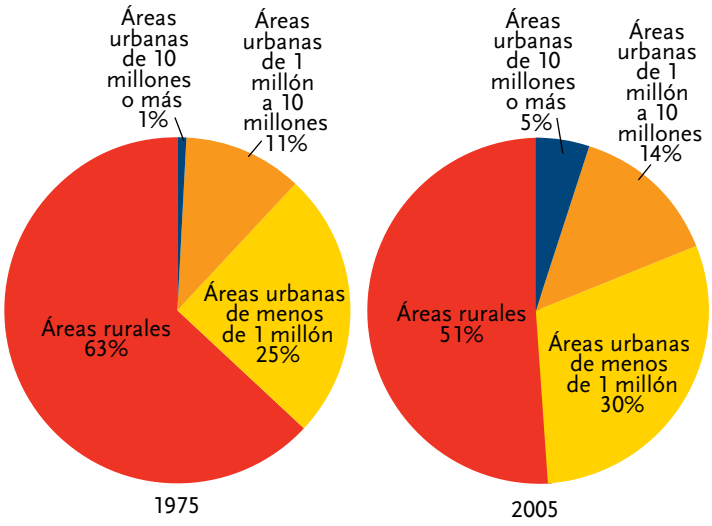

La urbanización ha aumentado de forma dramática desde la década de 1970.

Tan reciente como 1975, una de cada tres personas en el mundo vivía en áreas urbanas y la mayoría de ellas vivía en áreas de menos de un millón de personas. (Muchos habitantes urbanos de hecho, viven en comunidades de menos de 5.000 residentes.) En los últimos 30 años, la población urbana ha aumentado de tal manera que para el año 2008 más de la mitad de la población del mundo vivirá en ciudades. De forma paralela a este crecimiento urbano (y el continuo incremento de ciudades más pequeñas) han surgido las "mega-ciudades" — áreas urbanas de por lo menos 10 millones de habitantes. Entre 1975 y 2005, el número de estas grandes ciudades ha crecido vertiginosamente de tres (dos de las cuales estaban en países industrializados) a 20 (15 de las mismas están en países menos desarrollados).

Fuente: División de población de la ONU, *World Urbanization Prospects: The 2005 Revision* (2006).

La anemia causada por falta de hierro sigue siendo un problema en muchos países menos desarrollados.

Casi tres de cada cinco niños menores de 5 años viven en países donde la anemia es un serio problema de salud pública. La prevalencia más severa se encuentra en el África y Asia, donde en algunos países más del 40% de niños en edad preescolar sufren anemia moderada o severa (los niveles de hemoglobina están por debajo de los 10 gramos por decilitro). Las altas tasas de anemia causada por la falta de hierro en niños pequeños es de mucha preocupación por que la falta de suficiente hierro en sus dietas dificulta su crecimiento y su desarrollo cognitivo. Además, la falta de hierro afecta los embarazos y reduce la productividad en el trabajo, y la anemia causada por falta de hierro severa aumenta la probabilidad, entre las mujeres en edad reproductiva, de sufrir discapacidad y muerte.

Fuente: ORC Macro, MEASURE DHS STATcompiler (www.measuredhs.com, visto el 15 de junio, 2007).

Porcentaje de niños menores de 5 años con anemia por falta de hierro

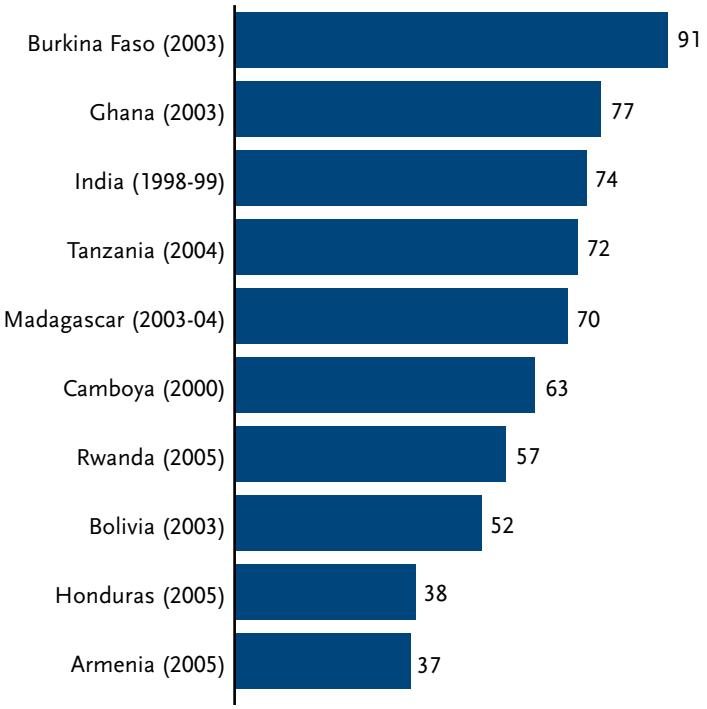

© 2007 Population Reference Bureau

El envejecimiento de la población ocurre en todo el mundo.

Durante la segunda mitad del último siglo, tanto la reducción en la fecundidad como el incremento paralelo en la esperanza de vida han dado lugar al envejecimiento gradual de la población mundial. Desde 1950, la proporción de personas de 65 y más años ha aumentado del 5% al 7% en todo el mundo. Tal como lo muestra el mapa, Europa y Japón son los líderes, con América del Norte, Australia y Nueva Zelandia en un segundo puesto muy cercano. Sin embargo, las personas mayores conforman más del 5% de los habitantes en muchos países menos desarrollados y para 2050 se espera que sean el 19% de la población en América Latina y el 18% en Asia.

	Porcentaje de personas de 65 años y más		
	2007	**2025**	**2050**
Mundo	**7**	**10**	**16**
Países industrializados	16	21	26
Países menos desarrollados	6	9	15
Europa	16	21	28
América del Norte	12	18	21
Oceanía	10	15	19
América Latina & Caribe	6	10	19
Asia	6	10	18
África	3	4	7

Fuentes: C. Haub, *Cuadro de la población mundial 2007*, y la División de población de la ONU.

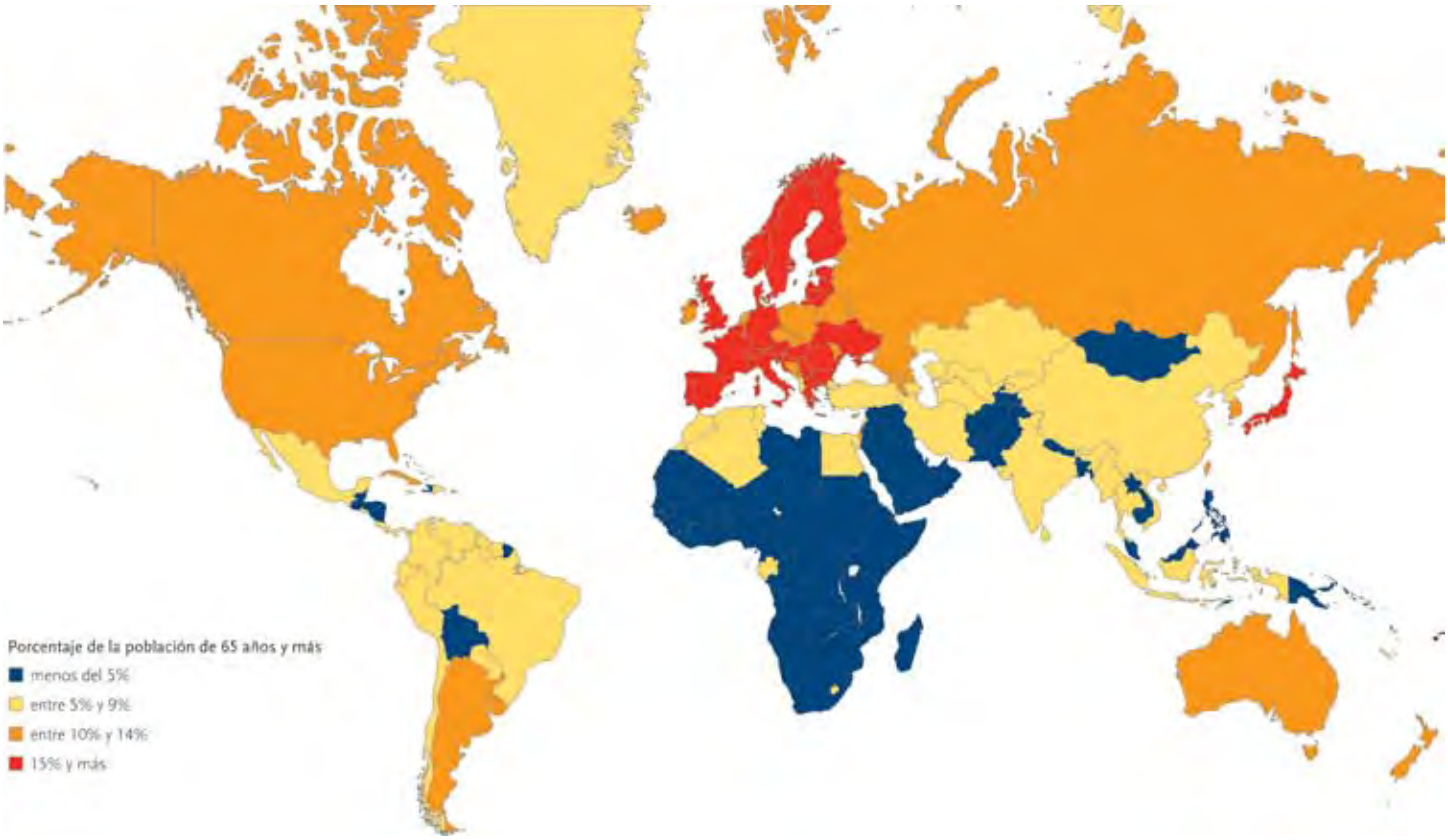

© 2007 Population Reference Bureau

DATOS DEMOGRÁFICOS Y ESTIMACIONES SOBRE LOS PAÍSES Y REGIONES DEL MUNDO

	Población a mediados del 2007 (millones)	Nacimientos por cada 1.000 hab.	Muertes por cada 1.000 hab.	Tasa de incremento natural (%)	Migración neta por 1.000 habitantes	Población proyectada (millones)		Cambio proyectado de la población 2007–2050 (%)	Tasa de mortalidad infantil[a]	Tasa global de fecundidad[b]	Porcentaje de la población en edades de	
						mediados 2025	mediados 2050				<15	65+
MUNDO	**6.625**	**21**	**9**	**1,2**	**0**	**7.965**	**9.294**	**40**	**52**	**2,7**	**28**	**7**
MÁS DESARROLLADO	1.221	11	10	0,1	3	1.254	1.259	3	6	1,6	17	16
MENOS DESARROLLADO	5.404	23	8	1,5	-0	6.711	8.036	49	57	2,9	31	6
MENOS DESARROLLADO (EXCEP. CHINA)	4.086	27	9	1,8	-0	5.235	6.599	61	61	3,3	34	5
ÁFRICA	**944**	**38**	**14**	**2,4**	**-0**	**1.359**	**1.953**	**107**	**86**	**5,0**	**41**	**3**
ÁFRICA SUBSAHARIANA	788	41	16	2,5	-0	1.160	1.716	118	92	5,5	43	3
ÁFRICA SEPTENTRIONAL	195	26	7	1,9	-1	253	310	59	42	3,1	33	5
Argelia	34,1	21	4	1,7	-1	43,2	50,0	47	30	2,4	30	5
Egipto	73,4	27	6	2,1	-2	95,9	117,9	61	33	3,1	33	5
Libia	6,2	24	4	2,0	-0	8,1	9,7	57	21	3,0	30	4
Marruecos	31,7	21	6	1,5	-2	38,9	45,3	43	38	2,4	30	5
Sahara Occidental	0,5	28	8	2,0	6	0,8	0,9	95	49	2,9	31	2
Sudán	38,6	33	11	2,2	-1	54,3	73,0	89	69	4,5	41	4
Túnez	10,2	17	6	1,1	-1	12,1	13,2	29	20	2,0	26	6
ÁFRICA OCCIDENTAL	283	42	15	2,7	-0	419	616	118	98	5,7	44	3
Benin	9,0	42	12	3,0	2	14,5	22,5	149	98	5,7	44	3
Burkina Faso	14,8	45	15	3,0	1	23,7	37,5	154	81	6,2	47	3
Cabo Verde	0,5	30	5	2,5	-6	0,7	0,9	87	28	3,5	38	6
Côte d'Ivoire	20,2	38	14	2,4	5	27,4	36,4	80	104	5,0	41	3
Gambia	1,5	38	11	2,7	3	2,2	3,2	114	75	5,1	42	3
Ghana	23,0	33	10	2,3	-0	33,1	47,8	108	59	4,4	40	4
Guinea	10,1	42	14	2,9	-8	15,7	24,5	142	113	5,7	46	3
Guinea-Bissau	1,7	50	19	3,1	-1	2,9	5,3	214	117	7,1	48	3
Liberia	3,8	50	19	3,1	3	6,8	12,5	232	138	6,8	47	2
Malí	12,3	48	16	3,3	-3	20,6	34,2	177	96	6,6	48	4
Mauritania	3,1	35	9	2,7	1	4,5	6,4	104	74	4,8	40	4
Níger	14,2	48	15	3,4	-0	26,3	53,2	274	126	7,1	48	3
Nigeria	144,4	43	18	2,5	-0	204,9	281,6	95	100	5,9	45	3
Senegal	12,4	39	10	3,0	-2	18,0	25,3	104	61	5,3	44	4
Sierra Leona	5,3	48	23	2,5	-4	7,6	10,9	103	158	6,1	42	4
Togo	6,6	38	10	2,8	-0	9,9	14,1	113	91	5,1	43	3
ÁFRICA ORIENTAL	294	41	15	2,5	-0	438	650	121	83	5,5	44	3
Burundi	8,5	46	16	3,0	6	15,0	28,3	233	107	6,8	45	3
Comoras	0,7	37	7	2,9	-3	1,0	1,5	104	59	4,9	42	3
Djibouti	0,8	30	12	1,8	0	1,1	1,5	78	67	4,2	39	3
Eritrea	4,9	40	10	3,0	7	7,7	11,5	136	59	5,3	43	2
Etiopía	77,1	40	15	2,5	-0	108,7	145,9	89	77	5,4	43	3
Kenya	36,9	40	12	2,8	-0	51,3	65,2	77	77	4,9	42	2
Madagascar	18,3	40	12	2,7	0	28,2	41,8	129	79	5,2	45	3
Malawi	13,1	46	18	2,8	-0	20,6	30,9	136	96	6,3	46	3
Mauricio	1,3	14	7	0,7	-0	1,4	1,5	18	14,4	1,7	24	7
Mayotte	0,2	39	3	3,6	5	0,3	0,6	183	—	4,5	42	2
Mozambique	20,4	41	20	2,1	-0	27,5	37,2	83	108	5,4	43	3
Reunión	0,8	19	6	1,3	1	1,0	1,1	33	7	2,4	27	7
Rwanda	9,3	43	16	2,7	1	14,6	21,7	133	86	6,1	46	3
Seychelles	0,1	17	8	1,0	5	0,1	0,1	38	*11*	2,1	25	8
Somalia	9,1	46	17	2,9	5	14,9	25,5	180	117	6,8	45	3
Tanzania	38,7	40	15	2,6	-2	57,4	81,5	110	78	5,4	44	3
Uganda	28,5	48	16	3,1	-1	55,9	117,0	310	83	6,7	50	3
Zambia	11,5	41	22	1,9	-3	14,8	18,4	61	100	5,5	46	2
Zimbabwe	13,3	31	21	1,1	-1	16,0	19,1	43	60	3,8	41	3
ÁFRICA CENTRAL	118	46	18	2,8	-0	191	315	167	113	6,3	46	3
Angola	16,3	49	22	2,7	2	26,2	42,7	162	141	6,8	47	2
Camerún	18,1	37	14	2,3	-0	25,5	34,9	93	74	4,9	42	3
Chad	10,8	47	16	3,1	2	17,5	29,4	173	102	6,5	46	3
Congo	3,8	41	14	2,7	-2	6,1	9,6	153	75	5,3	42	3
Gabón	1,3	28	12	1,6	1	1,7	2,1	56	62	3,4	26	5
Guinea Ecuatorial	0,5	40	16	2,3	0	0,8	1,2	133	101	5,6	42	4
Rep. Centroafricana	4,3	38	19	1,9	-1	5,8	7,6	75	102	5,0	43	4
Rep. Dem. del Congo	62,6	50	19	3,0	-1	107,5	186,8	198	120	6,7	47	3
Santo Tomé y Príncipe	0,2	35	8	2,7	-9	0,2	0,3	88	77	4,1	42	4

© 2007 Population Reference Bureau

Ver las notas en la pág. 14.

DATOS DEMOGRÁFICOS Y ESTIMACIONES SOBRE LOS PAÍSES Y REGIONES DEL MUNDO

	Población a mediados del 2007 (millones)	Nacimientos por cada 1.000 hab.	Muertes por cada 1.000 hab.	Tasa de incremento natural (%)	Migración neta por 1.000 habitantes	Población proyectada (millones)		Cambio proyectado de la población 2007–2050 (%)	Tasa de mortalidad infantil[a]	Tasa global de fecundidad[b]	Porcentaje de la población en edades de	
						mediados 2025	mediados 2050				<15	65+
ÁFRICA MERIDIONAL	55	24	16	0,8	0	58	62	13	46	2,8	33	4
Botswana	1,8	26	27	-0,1	-1	1,7	1,7	-5	56	3,1	38	3
Lesotho	1,8	28	25	0,3	-4	1,7	1,6	-10	91	3,5	39	5
Namibia	2,1	27	13	1,5	-0	2,6	3,0	47	55	3,6	41	3
Sudáfrica	47,9	23	15	0,8	0	51,5	54,8	14	43	2,7	32	4
Swazilandia	1,1	28	29	-0,1	0	1,0	0,8	-34	73	3,6	41	4
AMÉRICA DEL NORTE	**335**	**14**	**8**	**0,6**	**4**	**387**	**462**	**38**	**6**	**2,0**	**20**	**12**
Canadá	32,9	11	7	0,3	7	37,6	41,6	26	5,3	1,5	18	13
Estados Unidos	302,2	14	8	0,6	4	349,4	419,9	39	6,5	2,1	20	12
AMÉRICA LATINA/EL CARIBE	**569**	**21**	**6**	**1,5**	**-2**	**691**	**784**	**38**	**24**	**2,5**	**30**	**6**
AMÉRICA CENTRAL	148	23	5	1,8	-5	181	205	39	23	2,7	33	5
Belice	0,3	27	5	2,3	10	0,4	0,6	85	25	3,3	41	4
Costa Rica	4,5	16	4	1,2	4	5,6	6,3	41	10	1,9	28	6
El Salvador	6,9	25	6	1,9	-4	9,0	11,9	73	25	2,9	35	5
Guatemala	13,4	34	6	2,8	-4	19,9	27,5	106	34	4,4	43	4
Honduras	7,1	27	6	2,1	-4	9,7	12,1	70	23	3,3	38	4
México	106,5	21	5	1,7	-6	124,7	132,3	24	21	2,4	32	6
Nicaragua	5,6	28	5	2,3	-7	7,5	9,8	75	26	3,2	39	4
Panamá	3,3	20	4	1,5	0	4,2	5,0	50	15	2,4	30	6
EL CARIBE	40	19	8	1,1	-3	46	51	27	32	2,5	28	8
Antigua y Barbuda	0,1	21	6	1,5	-6	0,1	0,1	0	*20*	2,3	28	7
Antillas Neerlandesas	0,2	13	8	0,5	21	0,2	0,2	11	9	1,8	23	10
Bahamas	0,3	16	7	1,0	1	0,4	0,5	36	12,7	1,9	28	6
Barbados	0,3	14	8	0,6	-1	0,3	0,3	-8	14,2	1,9	22	12
Cuba	11,2	11	8	0,3	-3	11,5	10,8	-4	*6,2*	1,5	19	11
Dominica	0,1	24	7	1,7	-12	0,1	0,1	20	*22,2*	3,0	29	10
Granada	0,1	19	7	1,2	-15	0,1	0,1	-12	*17*	2,1	32	5
Guadalupe	0,5	16	6	1,0	2	0,5	0,5	4	6,9	2,2	26	8
Haití	9,0	29	11	1,8	-3	11,5	14,3	59	57	4,0	39	4
Jamaica	2,7	17	6	1,1	-6	3,0	3,4	26	24	2,1	30	8
Martinica	0,4	13	7	0,7	1	0,4	0,4	-12	*5*	2,0	22	12
Puerto Rico	3,9	13	7	0,5	-2	4,1	3,8	-4	*9*	1,7	21	13
República Dominicana	9,4	24	5	1,8	-3	11,9	14,7	57	30	2,9	33	6
Saint Kitts y Nevis	0,05	18	9	1,0	-6	0,1	0,1	34	*14,5*	2,3	28	8
San Vicente y las Granadinas	0,1	18	7	1,1	-8	0,1	0,1	-12	*18,1*	2,0	29	7
Santa Lucía	0,2	15	7	0,8	7	0,2	0,2	31	*19,4*	1,7	28	7
Trinidad y Tobago	1,4	14	8	0,6	-3	1,5	1,4	-1	15	1,6	25	6
AMÉRICA DEL SUR	381	21	6	1,5	-1	463	528	38	24	2,4	29	6
Argentina	39,4	19	8	1,2	-1	46,4	53,7	36	14,4	2,5	27	10
Bolivia	9,8	29	8	2,1	-1	13,3	16,0	63	51	3,7	38	4
Brasil	189,3	21	6	1,4	-0	228,9	259,8	37	27	2,3	28	6
Chile	16,6	15	5	1,0	2	19,1	20,2	22	8,4	2,0	25	8
Colombia	46,2	20	6	1,5	-1	55,6	61,9	34	19	2,4	30	5
Ecuador	13,5	26	6	2,0	-4	17,5	20,4	51	25	3,1	33	6
Guyana	0,8	21	9	1,2	-7	0,8	0,6	-15	48	2,7	32	5
Guayana Francesa	0,2	31	4	2,7	5	0,3	0,4	84	10	4,0	35	4
Paraguay	6,1	27	6	2,1	-2	8,0	9,9	61	36	3,5	36	5
Perú	27,9	21	6	1,5	-4	34,1	39,0	40	24	2,5	32	6
Suriname	0,5	21	7	1,4	-7	0,5	0,5	-7	20	2,5	30	6
Uruguay	3,3	15	9	0,6	-3	3,5	3,6	9	14,5	2,1	24	13
Venezuela	27,5	22	5	1,7	-0	35,2	41,8	52	17,5	2,7	31	5
ASIA	**4.010**	**19**	**7**	**1,2**	**-0**	**4.768**	**5.378**	**34**	**48**	**2,4**	**28**	**6**
ASIA (EXCEP. CHINA)	2.692	23	7	1,5	0	3.292	3.941	46	53	2,8	31	6
ASIA ORIENTAL	223	26	6	2,0	2	292	367	65	41	3,4	34	5
Arabia Saudita	27,6	30	3	2,7	0	35,7	49,7	80	16	4,1	38	2
Armenia	3,0	15	9	0,6	-3	3,4	3,4	12	26	1,7	22	11
Azerbaiyán	8,6	18	6	1,2	0	9,7	11,6	35	10	2,1	24	7
Bahrein	0,8	21	3	1,8	7	1,0	1,2	56	9	2,6	27	3
Chipre	1,0	12	6	0,5	29	1,1	1,1	5	6	1,5	19	11
Emiratos Árabes Unidos	4,4	17	2	1,5	35	6,2	8,4	90	9	2,7	20	1
Georgia	4,5	11	10	0,1	18	4,1	3,2	-29	20	1,3	18	13

© 2007 Population Reference Bureau

Ver las notas en la pág. 14.

	DATOS DEMOGRÁFICOS Y ESTIMACIONES SOBRE LOS PAÍSES Y REGIONES DEL MUNDO											
	Población a mediados del 2007 (millones)	Nacimientos por cada 1.000 hab.	Muertes por cada 1.000 hab.	Tasa de incremento natural (%)	Migración neta por 1.000 habitantes	Población proyectada (millones)		Cambio proyectado de la población 2007–2050 (%)	Tasa de mortalidad infantil[a]	Tasa global de fecundidad[b]	Porcentaje de la población en edades de	
						mediados 2025	mediados 2050				<15	65+
Iraq	29,0	36	11	2,5	-3	43,2	61,9	114	94	4,9	42	3
Israel	7,3	21	6	1,5	2	9,3	11,2	52	3,9	2,8	28	10
Jordania	5,7	28	4	2,4	7	7,7	9,8	71	24	3,5	37	3
Kuwait	2,8	21	2	1,9	15	3,9	5,1	84	8	2,6	26	2
Líbano	3,9	19	5	1,5	-0	4,6	5,0	27	17	2,3	27	8
Omán	2,7	25	3	2,2	16	3,1	3,9	42	10	3,4	33	3
Qatar	0,9	17	2	1,5	36	1,1	1,4	55	7	2,8	23	1
Siria	19,9	28	4	2,5	2	27,5	34,9	75	19	3,5	37	3
Territorio de Palestina	4,0	33	4	2,9	—	6,2	8,8	120	25	4,6	44	3
Turquía	74,0	19	6	1,2	0	87,8	88,7	20	23	2,2	28	6
Yemen	22,4	40	9	3,2	-1	36,6	58,0	159	75	6,2	47	2
ASIA MERIDIONAL CENTRAL	1.662	25	8	1,7	-0	2.080	2.601	56	64	3,0	34	5
Afganistán	31,9	47	21	2,6	0	50,3	81,9	157	166	6,8	45	2
Bangladesh	149,0	27	8	1,9	-1	190,0	231,0	55	65	3,0	33	4
Bután	0,9	20	7	1,3	3	1,1	1,3	42	40	2,9	33	5
India	1.131,9	24	8	1,6	-0	1.391,20	1.747,30	54	58	2,9	33	5
Irán	71,2	18	6	1,2	-3	88,2	100,2	41	32	2,0	29	5
Kazajstán	15,5	20	10	0,9	2	17,1	17,4	13	29	2,5	27	8
Kirguistán	5,2	23	7	1,6	-6	6,6	8,1	56	50	2,8	32	6
Maldivas	0,3	19	3	1,6	0	0,4	0,5	77	15	2,8	34	4
Nepal	27,8	28	9	1,9	-1	36,1	42,6	53	51	3,1	41	4
Pakistán	169,3	31	8	2,3	-1	228,8	295,0	74	78	4,1	40	4
Sri Lanka	20,1	18	7	1,2	-1	21,2	19,5	-3	11	2,0	27	6
Tayikistán	7,1	26	7	1,9	-1	9,4	11,4	59	65	3,4	32	3
Turkmenistán	5,4	25	8	1,6	-0	6,6	7,4	36	74	2,9	34	5
Uzbekistán	26,5	24	7	1,7	-2	32,9	37,2	40	58	2,7	35	5
SUDESTE ASIÁTICO	574	21	7	1,4	-0	691	778	35	32	2,5	29	5
Brunei	0,4	19	3	1,6	3	0,5	0,6	55	7	2,3	30	3
Camboya	14,4	26	9	1,7	0	19,6	25,5	78	71	3,4	37	3
Filipinas	88,7	27	5	2,1	-2	120,2	149,8	69	27	3,4	35	4
Indonesia	231,6	21	7	1,4	-1	271,2	296,9	28	34	2,4	28	6
Laos	5,9	36	12	2,4	0	8,5	11,8	102	85	4,8	44	4
Malasia	27,2	23	5	1,8	4	34,5	40,5	49	10	2,9	33	4
Myanmar	49,8	20	10	0,9	-0	55,4	58,7	18	75	2,3	27	6
Singapur	4,6	10	4	0,6	27	5,3	5,3	13	2,6	1,3	19	8
Tailandia	65,7	14	7	0,7	-0	70,2	68,9	5	20	1,7	23	7
Timor-Leste	1,0	44	11	3,3	0	1,7	3,0	188	98	7,0	45	3
Viet Nam	85,1	19	5	1,3	-0	103,6	116,9	37	18	2,1	29	7
ASIA ORIENTAL	1.550	12	7	0,5	-0	1.705	1.632	5	25	1,6	19	9
China	1.318,0	12	7	0,5	-0	1.476,0	1.437,0	9	27	1,6	20	8
China, Reg. adm. esp. de Hong Kong[d]	6,9	10	5	0,4	5	8,1	8,7	25	1,8	1,0	14	12
China, Reg. adm. esp. de Macao[d]	0,5	8	3	0,5	53	0,6	0,6	9	3	0,9	15	7
Corea del Norte	23,3	16	7	0,9	0	25,8	26,4	13	21	2,0	27	8
Corea del Sur	48,5	9	5	0,4	-2	49,1	42,3	-13	5	1,1	18	10
Japón	127,7	9	9	0,0	0	119,3	95,2	-26	2,8	1,3	14	21
Mongolia	2,6	18	6	1,2	0	3,1	3,4	29	41	2,0	29	4
Taiwan	22,9	9	6	0,3	1	23,1	18,9	-18	5,0	1,1	18	10
EUROPA	**733**	**10**	**11**	**-0,1**	**2**	**719**	**669**	**-9**	**6**	**1,5**	**16**	**16**
EUROPA SEPTENTRIONAL	98	12	10	0,2	4	104	108	11	5	1,8	18	16
Dinamarca	5,5	12	10	0,2	2	5,6	5,5	1	3,9	1,9	19	15
Estonia	1,3	11	13	-0,2	-0	1,2	1,0	-23	4,4	1,6	15	17
Finlandia	5,3	11	9	0,2	2	5,6	5,7	9	3,0	1,8	17	16
Irlanda	4,4	15	7	0,9	16	4,9	5,1	16	3,8	1,9	20	11
Islandia	0,3	15	6	0,8	17	0,3	0,4	14	2,4	2,1	21	12
Islas del Canal	0,2	12	9	0,2	—	0,2	0,1	-3	3,4	1,4	15	13
Letonia	2,3	10	14	-0,5	-1	2,2	1,8	-22	7,6	1,4	14	17
Lituania	3,4	9	13	-0,4	-1	3,1	2,9	-15	6,8	1,3	16	16
Noruega	4,7	13	9	0,4	5	5,2	5,8	24	3,2	1,9	19	15
Reino Unido	61,0	12	10	0,3	4	65,8	69,2	13	4,9	1,8	18	16
Suecia	9,1	12	10	0,2	6	9,9	10,5	15	2,8	1,9	17	17
EUROPA OCCIDENTAL	187	10	9	0,1	1	191	187	-0	4	1,6	16	17

© 2007 Population Reference Bureau

Ver las notas en la pág. 14.

	DATOS DEMOGRÁFICOS Y ESTIMACIONES SOBRE LOS PAÍSES Y REGIONES DEL MUNDO											
	Población a mediados del 2007 (millones)	Nacimientos por cada 1.000 hab.	Muertes por cada 1.000 hab.	Tasa de incremento natural (%)	Migración neta por 1.000 habitantes	Población proyectada (millones)		Cambio proyectado de la población 2007–2050 (%)	Tasa de mortalidad infantil[a]	Tasa global de fecundidad[b]	Porcentaje de la población en edades de	
						mediados 2025	mediados 2050				<15	65+
Alemania	82,3	8	10	-0,2	0	79,6	71,4	-13	3,8	1,3	14	19
Austria	8,3	9	9	0,0	4	8,8	9,0	8	3,6	1,4	16	17
Bélgica	10,6	11	10	0,1	3	10,8	11,0	3	4,4	1,7	17	17
Francia	61,7	13	9	0,4	2	66,1	70,0	13	3,7	2,0	18	16
Liechtenstein	0,04	11	6	0,5	4	0,04	0,04	19	*2,9*	1,4	17	12
Luxemburgo	0,5	12	8	0,4	6	0,5	0,6	35	*3,2*	1,7	19	14
Mónaco	0,03	25	16	0,9	8	0,04	0,04	12	—	—	13	22
Países Bajos	16,4	11	8	0,3	-2	16,9	16,8	3	4,4	1,7	18	14
Suiza	7,5	10	8	0,2	5	8,1	8,1	7	4,2	1,4	16	16
EUROPA ORIENTAL	295	10	14	-0,4	1	271	229	-22	9	1,3	15	14
Belarús	9,7	9	14	-0,5	0	9,0	7,8	-20	7	1,2	16	14
Bulgaria	7,7	10	15	-0,5	-0	6,6	5,0	-35	9,7	1,4	13	17
Eslovaquia	5,4	10	10	0,0	1	5,2	4,7	-12	6,8	1,3	16	12
Hungría	10,1	10	13	-0,3	2	9,6	8,9	-11	5,7	1,3	15	16
Moldova	4,0	11	12	-0,2	1	3,7	3,0	-24	12	1,3	20	10
Polonia	38,1	10	10	0,0	-1	36,7	30,5	-20	6,0	1,3	16	13
República Checa	10,3	10	10	0,0	3	10,2	9,4	-8	3,3	1,3	15	14
Rumania	21,6	10	12	-0,2	-0	19,7	17,1	-21	14,0	1,3	16	15
Rusia	141,7	10	15	-0,5	2	128,5	109,4	-23	10	1,3	15	14
Ucrania	46,5	10	16	-0,6	0	41,7	33,4	-28	10	1,3	14	16
EUROPA MERIDIONAL	153	10	9	0,1	4	153	144	-5	5	1,4	15	18
Albania	3,2	14	6	0,8	-3	3,5	3,5	12	8	1,8	27	8
Andorra	0,1	11	4	0,7	15	0,1	0,1	-4	*2,5*	1,3	15	12
Bosnia-Herzegovina	3,8	9	9	0,0	0	3,7	3,1	-20	7	1,2	18	13
Croacia	4,4	10	12	-0,2	2	4,3	3,8	-14	5,7	1,4	16	17
Eslovenia	2,0	9	9	0,0	4	2,0	1,9	-6	3,3	1,3	14	16
España	45,3	11	8	0,3	7	46,2	43,9	-3	3,8	1,4	14	17
Grecia	11,2	10	9	0,0	4	11,3	10,8	-4	3,8	1,3	14	19
Italia	59,3	10	9	0,0	4	58,7	55,9	-6	3,7	1,4	14	20
Macedonia[c]	2,0	11	9	0,2	-1	2,0	1,7	-15	13	1,4	20	11
Malta	0,4	10	8	0,2	2	0,4	0,3	-20	*6,0*	1,4	17	13
Montenegro	0,6	12	9	0,2	-1	0,6	0,6	-4	*9,5*	1,6	20	13
Portugal	10,7	10	10	0,0	5	10,4	9,3	-13	3,5	1,4	16	17
San Marino	0,03	10	6	0,4	11	0,04	0,04	13	*3,3*	1,2	15	16
Serbia	9,5	11	12	-0,0	1	9,6	9,3	-2	13	1,8	20	15
OCEANÍA	**35**	**18**	**7**	**1,0**	**5**	**42**	**49**	**41**	**27**	**2,1**	**25**	**10**
Australia	21,0	13	6	0,6	7	24,7	28,1	34	5,0	1,8	20	13
Fiji	0,9	21	6	1,4	-5	0,9	0,9	8	16	2,5	31	4
Guam	0,2	21	4	1,6	0	0,2	0,3	48	*11,3*	2,8	30	6
Islas Marshall	0,1	38	5	3,3	-6	0,1	0,1	60	29	4,9	42	2
Islas Solomón	0,5	34	8	2,6	0	0,7	1,0	93	48	4,5	40	3
Kiribati	0,1	31	8	2,3	0	0,1	0,2	119	43	4,2	39	3
Micronesia (Estados Federados de)	0,1	26	6	2,0	-17	0,1	0,1	21	40	4,1	39	3
Nauru	0,01	26	7	1,9	0	0,02	0,02	64	*42*	3,4	39	2
Nueva Caledonia	0,2	18	5	1,3	3	0,3	0,4	49	*6*	2,3	28	7
Nueva Zelandia	4,2	14	7	0,7	4	4,7	5,0	21	5,1	2,0	21	13
Palau	0,02	14	7	0,7	1	0,02	0,03	30	*18*	2,1	24	6
Papua Nueva Guinea	6,3	32	10	2,2	0	8,6	11,2	76	64	4,1	41	2
Polinesia francesa	0,3	18	5	1,3	0	0,3	0,4	36	*6,3*	2,2	28	5
Samoa	0,2	29	6	2,4	-1	0,2	0,2	15	20	4,4	41	4
Tonga	0,1	27	6	2,1	-18	0,1	0,1	-27	*12*	3,6	35	6
Tuvalu	0,01	27	10	1,7	-1	0,01	0,02	83	*35*	3,7	36	6
Vanuatu	0,2	31	6	2,5	0	0,4	0,5	113	27	4,0	41	3

© 2007 Population Reference Bureau

Ver las notas en la pág. 14.

	DATOS DEMOGRÁFICOS Y ESTIMACIONES							NUTRICIÓN	ECONOMÍA	MEDIO AMBIENTE		DENSIDAD
	Esperanza de vida al nacer (años)			Porcentaje urbano	Porcentaje de población de 15 a 49 años con VIH/SIDA 2005/2006	Porcentaje de mujeres casadas de 15 a 49 años que usan anticonceptivos*		Porcentaje de niños menores de 5 años con bajo peso	INB. PPA *per cápita*, 2006 (US$)	Emisiones de dióxido de carbón *per cápita*, (toneladas métricas) 2002	Porcentaje de hábitat natural restante	Densidad de population por km²
	Total	Hombres	Mujeres			Todos los métodos	Métodos modernos					
MUNDO	**68**	**66**	**70**	**49**	**0,9**	**62**	**54**	**23**	**$9.940**	**4,0**	**78**	**49**
MÁS DESARROLLADO	77	73	80	75	0,5	68	58	—	29.680	11,7	82	27
MENOS DESARROLLADO	66	64	67	43	1,1	60	53	24	5.480	2,1	76	65
MENOS DESARROLLADO (EXCEP. CHINA)	64	62	65	42	1,4	51	43	28	4.760	1,9	76	56
ÁFRICA	**53**	**52**	**54**	**37**	**4,5**	**28**	**22**	**24**	**2.550**	**1,1**	**84**	**31**
ÁFRICA SUBSAHARIANA	49	48	50	34	5,4	22	16	26	2.000	0,8	81	32
ÁFRICA SEPTENTRIONAL	68	67	70	50	0,4	50	44	15	4.660	1,9	91	23
Argelia	72	71	74	58	0,1	57	52	10	6.900	2,8	>95	14
Egipto	71	68	73	43	<0,1	59	57	5	4.680	2,0	>95	73
Libia	73	71	76	85	—	*49*	*26*	—	—	9,5	>95	4
Marruecos	70	68	72	55	0,1	63	55	10	5.000	1,2	77	71
Sahara Occidental	65	63	67	92	—	—	—	—	—	—	>95	2
Sudán	58	56	59	41	1,6	*10*	*7*	38	2.160	0,3	76	15
Túnez	74	72	76	65	0,1	63	53	4	8.490	2,3	90	62
ÁFRICA OCCIDENTAL	51	50	51	40	3,0	13	8	27	1.330	0,5	75	46
Benin	56	54	57	39	1,2	17	6	23	1.160	0,3	83	80
Burkina Faso	51	49	52	16	2,0	14	9	35	1.330	0,1	36	54
Cabo Verde	71	68	74	56	—	*53*	*46*	—	5.980	0,3	—	122
Côte d'Ivoire	51	49	53	47	4,7	*15*	*7*	18	1.550	0,3	50	63
Gambia	58	57	59	50	2,4	*10*	*9*	15	1.970	0,2	30	134
Ghana	59	58	59	44	2,3	17	14	18	2.640	0,4	66	96
Guinea	54	52	55	30	1,5	9	6	23	2.410	0,2	72	41
Guinea-Bissau	46	44	48	30	3,8	*8*	*4*	22	830	0,2	88	47
Liberia	45	44	46	58	—	—	—	23	—	0,1	30	34
Malí	53	51	55	31	1,3	8	6	32	1.130	0,1	80	10
Mauritania	62	61	64	40	0,7	8	5	30	2.600	1,1	>95	3
Níger	56	57	55	17	0,7	11	5	44	830	0,1	>95	11
Nigeria	47	46	47	44	3,9	12	8	27	1.050	0,7	50	156
Senegal	62	60	64	41	0,7	12	10	15	1.830	0,4	41	63
Sierra Leona	48	48	49	36	1,5	5	4	31	850	0,1	23	74
Togo	58	56	60	40	3,2	*26*	*9*	23	1.490	0,3	87	116
ÁFRICA ORIENTAL	48	48	49	22	6,2	25	20	25	1.180	0,2	75	46
Burundi	49	47	50	10	3,3	*16*	*10*	39	710	0,0	57	306
Comoras	64	62	66	37	<0,1	*26*	*19*	25	2.010	0,1	69	318
Djibouti	54	53	55	82	3,1	18	17	29	2.540	0,5	>95	36
Eritrea	57	54	59	19	2,4	8	5	35	1.090	0,2	—	41
Etiopía	49	48	50	16	1,4	15	14	35	1.190	0,1	60	70
Kenya	53	53	53	19	6,1	39	32	17	1.300	0,3	86	64
Madagascar	57	55	59	26	0,5	27	17	37	960	0,1	77	31
Malawi	40	40	40	17	12,7	42	39	19	720	0,1	68	110
Mauricio	72	69	76	42	0,6	76	42	—	13.500	2,6	—	618
Mayotte	74	72	76	28	—	—	—	—	—	—	46	524
Mozambique	43	42	44	35	16,1	17	12	21	1.220	0,1	87	25
Reunión	76	72	80	89	—	*70*	—	—	—	—	—	319
Rwanda	47	47	48	17	3,0	17	10	23	1.270	0,1	41	355
Seychelles	72	67	77	53	—	—	—	—	16.590	6,9	—	190
Somalia	48	46	50	34	0,9	*8*	*1*	23	—	—	94	14
Tanzania	50	49	51	23	6,5	26	20	17	740	0,1	73	41
Uganda	47	47	47	12	6,7	24	18	20	1.490	0,1	56	118
Zambia	38	38	37	35	17,0	34	23	23	1.000	0,2	89	15
Zimbabwe	37	38	37	36	18,1	60	58	17	*1.940*	0,9	64	34
ÁFRICA CENTRAL	46	45	47	37	3,9	25	6	29	1.370	0,3	90	18
Angola	41	39	43	40	3,7	6	5	28	2.360	1,0	95	13
Camerún	50	50	51	53	5,4	26	13	15	2.370	0,4	85	38
Chad	51	49	52	21	3,5	3	2	34	1.230	0,0	77	8
Congo	52	51	53	60	5,3	44	13	12	*940*	0,8	95	11
Gabón	57	56	58	84	7,9	*33*	*12*	9	5.310	3,1	94	5
Guinea Ecuatorial	49	48	51	39	3,2	—	—	16	10.150	3,1	84	18
Rep. Centroafricana	43	42	45	38	6,2	*28*	*7*	22	1.280	0,1	>95	7
Rep. Dem. del Congo	45	44	46	32	3,2	31	4	34	720	0,0	93	27
Santo Tomé y Príncipe	64	63	66	58	—	*29*	*27*	10	—	0,6	—	161

© 2007 Population Reference Bureau

Ver las notas en la pág. 14.

	DATOS DEMOGRÁFICOS Y ESTIMACIONES							NUTRICIÓN	ECONOMÍA	MEDIO AMBIENTE		DENSIDAD
	Esperanza de vida al nacer (años)			Porcentaje urbano	Porcentaje de población de 15 a 49 años con VIH/SIDA 2005/2006	Porcentaje de mujeres casadas de 15 a 49 años que usan anticonceptivos*		Porcentaje de niños menores de 5 años con bajo peso	INB. PPA *per cápita*, 2006 (US$)	Emisiones de dióxido de carbón *per cápita*, (toneladas métricas) 2002	Porcentaje de hábitat natural restante	Densidad de population por km²
	Total	Hombres	Mujeres			Todos los métodos	Métodos modernos					
ÁFRICA MERIDIONAL	50	48	51	50	19,3	58	58	11	11.210	7,0	86	20
Botswana	34	35	33	54	24,1	*44*	*42*	11	12.240	2,3	90	3
Lesotho	36	35	36	13	23,2	37	35	20	4.340	0,1	82	59
Namibia	52	50	53	33	19,6	*44*	*43*	20	8.110	1,2	>95	3
Sudáfrica	51	49	53	53	18,8	60	60	10	11.710	7,8	77	39
Swazilandia	33	33	34	23	25,9	*28*	*26*	9	5.170	0,9	>95	65
AMÉRICA DEL NORTE	**78**	**75**	**81**	**79**	**0,6**	**73**	**69**	**1**	**43.290**	**19,6**	**85**	**15**
Canadá	80	78	83	81	0,3	*75*	*73*	—	34.610	16,5	95	3
Estados Unidos	78	75	80	79	0,6	73	68	1	44.260	19,9	75	31
AMÉRICA LATINA/EL CARIBE	**73**	**70**	**76**	**76**	**0,5**	**71**	**62**	**5**	**8.630**	**2,5**	**73**	**28**
AMÉRICA CENTRAL	74	72	77	69	0,5	66	58	6	9.700	3,1	75	60
Belice	70	67	74	50	2,5	*56*	*49*	—	6.640	3,1	83	14
Costa Rica	79	77	81	59	0,3	*80*	*72*	—	10.770	1,3	43	88
El Salvador	71	68	74	59	0,9	67	61	6	5.340	0,9	23	327
Guatemala	69	66	73	47	0,9	43	34	18	4.800	0,9	46	123
Honduras	71	67	74	48	1,5	65	56	9	3.540	0,9	43	63
México	75	73	78	75	0,3	*68*	*59*	3	11.330	3,8	82	54
Nicaragua	71	68	74	59	0,2	69	66	8	4.010	0,8	47	43
Panamá	75	73	78	64	0,9	—	—	6	7.680	2,4	53	44
EL CARIBE	71	69	73	62	1,2	59	55	11	—	2,9	48	171
Antigua y Barbuda	72	70	74	39	—	—	—	2	13.490	4,7	90	195
Antillas Neerlandesas	76	72	79	70	—	—	—	—	—	—	80	248
Bahamas	71	69	74	90	3,3	—	—	—	—	6,7	>95	24
Barbados	76	73	79	53	1,5	—	—	—	—	5,1	—	647
Cuba	77	75	79	76	0,1	*73*	*72*	4	—	3,2	36	101
Dominica	74	71	77	73	—	—	—	—	6.490	1,6	>95	93
Granada	65	63	66	31	—	*54*	*49*	z	7.810	2,3	—	288
Guadalupe	79	75	82	100	—	—	—	—	—	—	85	274
Haití	58	56	60	36	2,2	32	25	22	1.490	0,2	46	323
Jamaica	72	70	75	49	1,5	*66*	*63*	3	4.030	3,9	46	244
Martinica	79	76	82	98	—	—	—	—	—	—	—	368
Puerto Rico	78	74	83	94	—	*78*	*68*	—	—	—	40	445
República Dominicana	72	71	74	65	1,1	61	60	5	8.290	2,5	59	192
Saint Kitts y Nevis	70	68	72	32	—	—	—	6	12.680	2,8	66	180
San Vicente y las Granadinas	71	69	73	45	—	—	—	—	7.000	1,6	—	286
Santa Lucía	74	72	77	28	—	—	—	—	6.960	2,4	—	315
Trinidad y Tobago	69	67	71	12	2,6	*38*	*33*	4	16.250	16,9	75	270
AMÉRICA DEL SUR	72	69	76	80	0,5	75	66	4	8.790	2,2	73	21
Argentina	75	71	79	89	0,6	—	—	2	15.390	3,3	79	14
Bolivia	65	63	67	63	0,1	58	35	6	2.890	1,2	91	9
Brasil	72	68	76	81	0,5	*76*	*70*	4	8.800	1,9	64	22
Chile	78	75	81	88	0,3	—	—	1	11.260	3,4	90	22
Colombia	72	69	76	72	0,6	78	68	5	7.620	1,4	71	41
Ecuador	75	72	78	62	0,3	73	59	6	4.400	2,0	62	48
Guyana	65	63	68	28	2,4	35	34	12	4.680	2,2	>95	4
Guayana Francesa	75	72	79	76	—	—	—	—	—	—	>95	2
Paraguay	71	69	73	57	0,4	73	61	4	5.070	0,7	74	15
Perú	70	68	73	73	0,6	71	47	8	6.070	1,0	93	22
Suriname	69	66	73	74	1,9	*42*	*41*	11	8.120	5,2	>95	3
Uruguay	75	72	79	93	0,5	—	—	6	11.150	1,4	51	19
Venezuela	73	70	76	88	0,7	—	—	5	7.440	5,2	80	30
ASIA	**68**	**67**	**70**	**41**	**0,2**	**66**	**60**	**27**	**$6.630**	**2,6**	**69**	**126**
ASIA (EXCEP. CHINA)	66	65	68	39	0,3	56	47	34	6.100	2,4	66	121
ASIA ORIENTAL	70	68	72	64	—	51	33	12	8.180	5,2	85	46
Arabia Saudita	75	73	77	81	—	*32*	*29*	—	*16.620*	13,7	>95	13
Armenia	71	67	75	64	0,1	53	20	4	5.880	1,0	19	101
Azerbaiyán	72	70	75	52	0,1	51	14	8	5.960	3,4	63	99
Bahrein	74	73	75	100	—	*65*	—	—	*18.770*	21,8	>95	1.098
Chipre	78	76	80	62	—	—	—	—	*21.480*	8,9	48	111
Emiratos Árabes Unidos	79	77	81	74	—	*28*	*24*	—	*23.990*	23,6	>95	53
Georgia	73	69	77	52	0,2	47	27	3	3.690	0,7	70	65

© 2007 Population Reference Bureau

Ver las notas en la pág. 14.

	DATOS DEMOGRÁFICOS Y ESTIMACIONES							NUTRICIÓN	ECONOMÍA	MEDIO AMBIENTE		DENSIDAD
	Esperanza de vida al nacer (años)			Porcentaje urbano	Porcentaje de población de 15 a 49 años con VIH/SIDA 2005/2006	Porcentaje de mujeres casadas de 15 a 49 años que usan anticonceptivos*		Porcentaje de niños menores de 5 años con bajo peso	INB. PPA *per cápita*, 2006 (US$)	Emisiones de dióxido de carbón *per cápita*, (toneladas métricas) 2002	Porcentaje de hábitat natural restante	Densidad de population por km²
	Total	Hombres	Mujeres			Todos los métodos	Métodos modernos					
Iraq	57	55	59	67	—	50	33	8	—	3,2	>95	66
Israel	80	78	82	92	—	—	—	—	*25.470*	10,5	80	332
Jordania	72	71	72	82	—	56	41	4	6.200	3,2	>95	64
Kuwait	78	77	79	98	—	*52*	*39*	2	*29.200*	25,3	>95	156
Líbano	71	69	73	87	0,1	*63*	*40*	4	5.460	4,8	44	377
Omán	74	73	75	71	—	*24*	*18*	13	*14.570*	11,7	>95	9
Qatar	73	71	76	100	—	*43*	*32*	—	—	36,5	>95	80
Siria	73	71	75	50	—	47	35	9	3.920	2,8	89	108
Territorio de Palestina	72	71	74	72	—	50	39	3	—	—	87	666
Turquía	72	69	74	66	—	71	43	4	9.060	3,0	28	94
Yemen	60	59	62	26	—	23	13	46	920	0,6	94	42
ASIA MERIDIONAL CENTRAL	**63**	**63**	**64**	**30**	**0,3**	**54**	**45**	**41**	**3.620**	**1,3**	**66**	**154**
Afganistán	42	42	42	20	<0,1	10	9	46	—	0,0	75	49
Bangladesh	62	62	63	23	<0,1	58	47	43	2.340	0,3	<5	1.035
Bután	64	62	65	31	<0,1	—	*31*	14	—	0,2	58	19
India	64	63	64	28	0,4	56	49	46[c]	3.800	1,1	36	344
Irán	70	68	71	67	0,2	*74*	*56*	9	8.480	5,5	94	43
Kazajstán	66	61	72	57	0,1	*66*	*53*	4	7.780	10,1	77	6
Kirguistán	66	62	70	35	0,1	*60*	*49*	8	1.980	1,0	73	26
Maldivas	70	70	70	27	—	40	35	26	—	3,4	90	1.020
Nepal	62	62	63	14	0,5	48	44	39	1.630	0,1	54	189
Pakistán	62	61	63	34	0,1	30	22	31	2.500	0,7	63	213
Sri Lanka	74	72	76	15	<0,1	*70*	*50*	23	5.000	0,6	46	306
Tayikistán	64	61	66	26	0,1	38	33	17	1.410	0,8	79	50
Turkmenistán	62	58	67	47	<0,1	*62*	*53*	10	—	9,1	>95	11
Uzbekistán	67	63	70	36	0,2	68	63	6	2.240	4,9	91	59
SUDESTE ASIÁTICO	**69**	**66**	**71**	**39**	**0,4**	**59**	**52**	**21**	**4.930**	**1,7**	**44**	**128**
Brunei	75	72	77	72	<0,1	—	—	—	—	15,2	80	65
Camboya	63	61	65	15	0,6	40	27	36	2.920	0,1	42	79
Filipinas	69	66	72	48	<0,1	51	36	21	5.980	0,9	28	296
Indonesia	69	67	71	42	0,1	60	57	20	3.950	1,6	59	122
Laos	55	53	57	21	0,1	*32*	*29*	36	2.050	0,3	31	25
Malasia	74	72	76	62	0,5	*55*	*30*	16	11.300	5,6	58	82
Myanmar	60	57	63	29	1,3	37	33	30	—	0,2	37	74
Singapur	80	78	82	100	0,3	—	73	3	31.700	13,1	<5	6.785
Tailandia	71	68	75	33	1,4	72	70	7	9.140	3,3	19	128
Timor-Leste	58	57	59	22	—	10	9	41	—	—	<5	70
Viet Nam	72	70	73	27	0,5	77	66	27	3.300	0,8	22	257
ASIA ORIENTAL	**73**	**72**	**75**	**49**	**0,1**	**84**	**82**	**6**	**10.270**	**3,9**	**76**	**132**
China	72	71	74	44	0,1	87	86	6	7.730	2,9	76	138
China, Reg. adm. esp. de Hong Kong[d]	82	80	86	100	—	*86*	*80*	—	38.180	—	39	6.308
China, Reg. adm. esp. de Macao[d]	79	77	82	100	—	—	—	—	—	—	—	20.346
Corea del Norte	71	68	73	60	—	69	58	18	—	3,2	77	193
Corea del Sur	79	75	82	82	<0,1	*81*	*67*	—	23.800	10,6	49	487
Japón	82	79	86	79	<0,1	*56*	*48*	—	33.730	9,5	65	338
Mongolia	66	64	68	59	<0,1	66	61	6	2.280	3,3	80	2
Taiwan	77	74	80	78	—	*71*	—	—	—	—	79	636
EUROPA	**75**	**71**	**79**	**72**	**0,5**	**67**	**53**	**—**	**22.690**	**8,4**	**76**	**32**
EUROPA SEPTENTRIONAL	**79**	**76**	**81**	**83**	**0,2**	**82**	**76**	**—**	**34.430**	**8,8**	**78**	**54**
Dinamarca	78	76	80	72	0,2	—	—	—	36.110	9,7	6	127
Estonia	73	67	78	69	1,3	*70*	*56*	—	17.530	11,4	38	30
Finlandia	79	76	83	62	0,1	*79*	*78*	—	34.810	12,7	89	16
Irlanda	78	75	80	60	0,2	—	—	—	35.540	11,1	92	62
Islandia	81	79	83	93	0,2	—	—	—	35.980	8,0	>95	3
Islas del Canal	78	76	80	31	—	—	—	—	—	—	<5	768
Letonia	72	66	77	68	0,8	*85*	*60*	—	15.340	2,9	36	35
Lituania	71	65	77	67	0,2	*47*	*30*	—	14.930	3,6	22	52
Noruega	80	78	83	78	0,1	—	—	—	43.920	8,3	89	12
Reino Unido	79	77	81	90	0,2	84	79	—	35.690	9,2	63	251
Suecia	81	79	83	84	0,2	—	—	—	34.780	5,9	86	20
EUROPA OCCIDENTAL	**80**	**77**	**83**	**75**	**0,2**	**74**	**70**	**—**	**32.740**	**9,0**	**40**	**169**

© 2007 Population Reference Bureau

Ver las notas en la pág. 14.

	DATOS DEMOGRÁFICOS Y ESTIMACIONES							NUTRICIÓN	ECONOMÍA	MEDIO AMBIENTE		DENSIDAD
	Esperanza de vida al nacer (años)			Porcentaje urbano	Porcentaje de población de 15 a 49 años con VIH/SIDA 2005/2006	Porcentaje de mujeres casadas de 15 a 49 años que usan anticonceptivos*		Porcentaje de niños menores de 5 años con bajo peso	INB. PPA *per cápita*, 2006 (US$)	Emisiones de dióxido de carbón *per cápita*, (toneladas métricas) 2002	Porcentaje de hábitat natural restante	Densidad de population por km²
	Total	Hombres	Mujeres			Todos los métodos	Métodos modernos					
Alemania	79	76	82	75	0,1	*75*	*72*	—	31.280	10,5	29	230
Austria	80	77	83	67	0,3	*67*	*65*	—	35.300	8,5	76	99
Bélgica	79	76	82	97	0,3	*79*	*75*	—	34.460	11,3	23	348
Francia	81	77	84	77	0,4	*75*	*69*	—	32.130	6,3	39	112
Liechtenstein	80	79	82	15	—	—	—	—	—	—	>95	221
Luxemburgo	78	75	81	83	0,2	—	—	—	55.970	21,6	37	180
Mónaco	—	—	—	100	—	—	—	—	—	—	—	33.104
Países Bajos	80	78	82	65	0,2	*79*	*76*	—	35.800	11,1	25	394
Suiza	81	79	84	68	0,4	57	54	—	40.630	6,2	88	182
EUROPA ORIENTAL	**69**	**63**	**74**	**68**	**0,8**	**63**	**42**	**—**	**11.610**	**8,5**	**81**	**16**
Belarús	70	63	76	73	0,3	*50*	*42*	—	8.810	6,1	31	47
Bulgaria	73	69	76	71	<0,1	*41*	*26*	2	10.140	5,7	33	69
Eslovaquia	74	70	78	56	<0,1	*74*	*41*	—	16.910	7,5	—	110
Hungría	73	69	77	65	0,1	*77*	*68*	—	17.920	5,7	12	108
Moldova	69	65	72	45	1,1	68	44	3	2.880	1,6	13	118
Polonia	75	71	79	62	0,1	*49*	*19*	—	14.530	7,7	26	122
República Checa	76	73	79	74	0,1	*67*	*58*	2	21.160	12,0	—	131
Rumania	71	68	75	55	<0,1	58	34	4	9.820	4,3	33	90
Rusia	65	59	72	73	1,1	*67*	*49*	—	11.620	10,6	87	8
Ucrania	68	62	74	68	1,4	*68*	*38*	4	7.510	6,6	18	77
EUROPA MERIDIONAL	**79**	**76**	**82**	**66**	**0,5**	**58**	**42**	**—**	**24.270**	**7,2**	**37**	**116**
Albania	75	72	79	45	—	75	8	17	5.840	1,3	36	110
Andorra	—	—	—	91	—	—	—	—	—	—	>95	173
Bosnia-Herzegovina	74	71	77	46	<0,1	*48*	*16*	4	—	3,6	—	75
Croacia	75	72	79	56	<0,1	—	—	—	13.670	4,8	—	79
Eslovenia	78	74	81	49	<0,1	*71*	*57*	—	23.960	8,1	—	99
España	80	77	83	77	0,6	*56*	*53*	—	28.420	7,8	40	90
Grecia	79	77	81	59	0,2	—	—	—	24.570	8,6	54	85
Italia	81	78	84	68	0,5	*60*	*39*	—	*29.840*	7,8	47	197
Macedonia[e]	74	71	76	59	<0,1	—	—	1	7.610	4,1	—	80
Malta	80	78	81	95	0,1	*86*	*43*	—	*18.620*	6,4	—	1.288
Montenegro	73	71	75	64	—	—	—	2	—	—	—	45
Portugal	78	75	81	55	0,4	—	—	—	20.850	6,6	61	116
San Marino	81	78	84	84	—	—	—	—	—	—	12	508
Serbia	72	69	74	52	0,2[f]	41	19	2	—	4,8	—	108
OCEANÍA	**75**	**73**	**78**	**72**	**0,4**	**—**	**59**	**—**	**23.320**	**12,2**	**89**	**4**
Australia	81	79	83	91	0,1	85	75	—	31.860	17,3	91	3
Fiji	68	66	71	51	0,1	—	*40*	—	6.200	1,7	88	47
Guam	78	75	81	93	—	—	—	—	—	—	30	315
Islas Marshall	70	68	72	68	—	34	—	27	—	—	—	370
Islas Solomón	62	62	63	17	—	—	16	21	2.170	0,4	>95	17
Kiribati	62	59	65	47	—	—	22	13	8.970	0,3	—	132
Micronesia (Estados Federados de)	67	67	67	22	—	—	*70*	15	7.830	—	78	154
Nauru	62	58	66	100	—	—	—	—	—	10,7	—	667
Nueva Caledonia	75	72	79	71	—	—	—	—	—	—	>95	13
Nueva Zelandia	80	78	82	86	0,1	—	72	—	26.470	8,6	66	15
Palau	71	69	73	77	—	—	*17*	—	—	11,7	—	44
Papua Nueva Guinea	57	54	60	13	1,8	—	9	18	2.410	0,5	73	14
Polinesia francesa	74	71	76	53	—	—	—	—	—	—	—	65
Samoa	73	72	74	22	—	—	54	2	6.400	0,8	—	66
Tonga	71	70	72	24	—	—	23	—	8.580	1,1	—	135
Tuvalu	64	62	65	47	—	—	29	—	—	—	—	379
Vanuatu	67	66	69	21	—	—	15	—	3.280	0,4	94	19

OBSERVACIONES

(—) Indica que no existen datos, o no corresponden

z Redondeado a cero.

a Muertes de niños por cada 1.000 nacidos vivos. Las tasas que se muestran con decimales provienen de estadísticas nacionales notificadas como registros totales, y las que no los tienen son estimaciones de las fuentes citadas en el reverso. Las que aparecen en bastardilla se basan en menos de 50 muertes anuales de niños, por lo que están sujetas a grandes variaciones anuales.

b Promedio de hijos que tiene una mujer durante su vida.

c Niños menores de 3 años.

d Región administrativa especial.

e La antigua República de Yugoslavia.

f Los datos son para la antigua Serbia y Montenegro.

* Los datos en bastardilla corresponden a años anteriores al 2001.

Ver observaciones y fuentes adicionales en el reverso.

Datos preparados por Carl Haub, demógrafo del PRB.

© 2007 Population Reference Bureau

Ver las notas en la pág. 14.

Agradecimientos, observaciones, fuentes y definiciones

Agradecimientos

El autor reconoce y agradece la valiosa asistencia de Lori Ashford, Donna Clifton, Zuali Malsawma y Kelvin Pollard del *Population Reference Bureau*, así como del personal del Centro de Programas Internacionales de la Oficina del Censo de los EE.UU. (U.S. Census Bureau), la División de Población de las Naciones Unidas, el *Institut national d'etudes démographiques* (INED) de Paris y el Banco Mundial en la preparación del *Cuadro de la población mundial* de este año. Esta publicación se financió por contribuciones de la Fundación William y Flora Hewlett, de la Fundación David y Lucile Packard, de la Agencia de los Estados Unidos para el Desarrollo Internacional (mediante el acuerdo de cooperación GPO-A-00-03-00004-00), y de patrocinadores del PRB.

La información que aparece en este cuadro de datos no originó ni representa el punto de vista del gobierno de los EE.UU. o de USAID.

Observaciones

El *Cuadro* presenta todas las entidades geopolíticas con 150.000 o más habitantes y todos los países miembros de las Naciones Unidas, lo que incluye estados soberanos, dependencias, departamentos de ultramar, y algunos territorios cuya condición o límites pueden no haberse definido o estar en disputa. Las **regiones más desarrolladas**, siguiendo la clasificación de las Naciones Unidas, son toda Europa y América del Norte, más Australia, Japón y Nueva Zelandia. Todas las demás regiones y países se consideran **menos desarrollados**.

África subsahariana: Todos los países de África, excepto los de África septentrional (Argelia, Egipto, Libia, Marruecos, Túnez y Sahara Occidental).

Totales regionales y mundiales: Los totales regionales de población se redondean por separado e incluyen pequeños países y áreas no mostradas. Los índices y porcentajes regionales y mundiales son promedios ponderados de países de los que se tienen datos; se muestran promedios regionales cuando se dispone de cifras o estimaciones de por lo menos tres cuartas partes de la población de la región.

Los *Cuadros de la población mundial* de diferentes años **no deben considerarse como una serie cronológica**. Las fluctuaciones en los valores de un año a otro frecuentemente reflejan revisiones basadas en nuevos datos o estimaciones en vez de cambios reales de nivel. Se puede obtener mayor información sobre las tendencias probables y series cronológicas del PRB, y también de las Naciones Unidas y de las publicaciones de la Oficina del Censo de los Estados Unidos.

Fuentes

Los índices y cifras se recopilan principalmente de las siguientes fuentes: anuarios estadísticos oficiales y boletines de los países; el *United Nations Demographic Yearbook,* 2003, de la División de Estadística de las Naciones Unidas; *World Population Prospects: The 2006 Revision*, de la División de Población de las Naciones Unidas; *Recent Demographic Developments in Europe*, 2005 del Consejo Europeo; y los archivos y recursos del Centro de Programas Internacionales de la Oficina del Censo de los Estados Unidos. Entre otras fuentes se encuentran encuestas demográficas recientes, como las demográficas y de salud, encuestas de salud reproductiva, estudios especiales y comunicaciones directas con demógrafos y oficinas de estadística en los Estados Unidos y el exterior. Para obtener fuentes específicas pueden contactar al autor del *Cuadro de la población mundial 2007.*

En países con registros completos de defunciones y nacimientos, las tasas que se muestran son las últimas notificadas. Respecto a los países más avanzados, casi todos los índices de natalidad y mortalidad se refieren a 2005 ó 2006.

Definiciones

Población a mediados del 2007

Las estimaciones se basan en censos recientes, cifras oficiales nacionales, o proyecciones de las Naciones Unidas y de la Oficina del Censo de los Estados Unidos. Los efectos de los movimientos de refugiados, el gran número de trabajadores extranjeros y cambios demográficos debidos a circunstancias políticas se toman en cuenta en lo posible.

Tasa de natalidad y mortalidad

Representan el número de nacimientos y defunciones por cada 1.000 habitantes. Dichos índices con frecuencia se denominan "índices brutos" porque no toman en cuenta la estructura etaria de la población. Es decir, las tasas brutas de mortalidad en los países más desarrollados, con una proporción relativamente grande de población en edad avanzada, con alta mortalidad, suelen ser mayores que los de los países menos desarrollados con menor esperanza de vida.

Tasa de incremento natural (TIN)

Es la tasa de natalidad menos la tasa de mortalidad, e indica la tasa anual de crecimiento demográfico sin contar la inmigración. Se expresa como porcentaje.

Migración neta

El índice estimado de migración neta (inmigración menos emigración) por cada 1.000 habitantes en un año reciente, basándose en el índice oficial nacional, o estimado de forma residual basándose en los índices de nacimiento, mortalidad y crecimiento demográfico. Los índices de migración pueden variar considerablemente de un año a otro en un país en particular.

Población proyectada para 2025 y 2050

El número de habitantes proyectado basándose en supuestos razonables sobre la situación futura de la fecundidad, la mortalidad y la migración. Las proyecciones se basan en proyecciones oficiales de los países, series publicadas por las Naciones Unidas y la Oficina del Censo de los Estados Unidos, o proyecciones del PRB.

Tasa de mortalidad infantil

El número anual de muertes de niños menores de 1 año por cada 1.000 nacidos vivos. Las que aparecen con decimales muestran las estadísticas nacionales notificadas como registros completos, y las que no los tienen son estimaciones de las fuentes citadas anteriormente. Las que aparecen en bastardilla se basan en menos de 50 muertes anuales de niños, por lo que están sujetas a una gran variación de un año a otro.

Tasa global de fecundidad (TGF)

El promedio de hijos que una mujer tendría durante su vida suponiendo que los índices actuales de natalidad por grupo de edad se mantuvieran constantes durante la edad de procrear (generalmente de los 15 a los 49 años).

Población menor de 15/mayor de 65 años

El porcentaje de la población total en dichas edades, que generalmente se consideran de "dependencia".

Esperanza de vida al nacer

El promedio de años que un recién nacido puede esperar vivir a los niveles actuales de mortalidad.

Porcentaje urbano

El total de la población que vive en áreas que el país considera "urbanas". Generalmente se considera "urbana" la población que vive en ciudades de 2.000 ó más habitantes, en capitales nacionales o provinciales.

Porcentaje de la población adulta entre las edades de 15 a 49 años con VIH/SIDA

El porcentaje estimado de adultos que tenían VIH/SIDA en 2005/2006. Los datos provienen de ONUSIDA (*Informe sobre la epidemia mundial de SIDA 2006*) y de las Encuestas demográficas y de salud.

Uso de métodos anticonceptivos

El porcentaje de mujeres en edad de procrear actualmente casadas o "en pareja" que están usando algún método anticonceptivo.

Los métodos "modernos" son los clínicos y los de insumos, como la píldora, el DIU, el condón y la esterilización. Los datos provienen de las encuestas nacionales más recientes, como las demográficas y de salud, los programas de encuestas de salud reproductiva, y la División de Población de las Naciones Unidas (*World Contraceptive Use 2005*). Otras fuentes incluyen comunicación directa con las organizaciones nacionales de estadísticas, y con la Oficina del Censo de los Estados Unidos. Las cifras se refieren a algún punto en la década de 1990 y principios de la década del 2000. Los datos previos a 2001 aparecen en bastardilla.

INB, PPA per cápita, 2006 (US$)

El ingreso nacional bruto (INB), expresado como la paridad del poder adquisitivo (PPA), dividido por el número de población a mitad de año. INB PPA es el ingreso nacional bruto convertido a dólares "internacionales" usando un factor de conversión de paridad de poder adquisitivo. Los dólares internacionales indican la cantidad de bienes y servicios que se pueden comprar en los Estados Unidos con una cantidad dada de dinero. Las cifras son del Banco Mundial. Las que aparecen en bastardilla corresponden a 2004 ó 2005.

Porcentaje de niños menores de 5 años con bajo peso

La proporción de niños menores de 5 años cuyo peso tiene dos o más desviaciones estándar por debajo del peso medio para su edad, según los Estándares de Crecimiento Infantil de la Organización Mundial de la Salud. Fuente: Base de datos mundial sobre el Crecimiento infantil y la desnutrición de la Organización Mundial de la Salud, vista en línea en www.who.int/nutgrowthdb/database/en/, el 27 de junio, 2007, y datos adicionales de encuestas nacionales.

Emisiones de dióxido de carbón per capita

La cantidad de dióxido de carbón, en toneladas métricas, producida o emitida por persona en un país o región. (Una tonelada métrica equivale a 1.000 kilos.) Los datos que se muestran incluyen todo el dióxido de carbón producido a través de la combustión de combustibles sólidos, líquidos o gaseosos, o a través de la fabricación de cemento. No se incluyen las emisiones producidas por la conversión del uso de la tierra o de combustibles de aceite pesado que se utilizan en transportes internacionales. Fuente: World Resources Institute, base de datos EarthTrends, vista en línea en www.earthtrends.wri.org, el 27 de junio, 2007.

Porcentaje de hábitat natural restante

La proporción de área terrestre en un país o región que no ha sido transformada para el uso humano. La tierra convertida para el uso humano incluye la tierra dedicada a la agricultura, carreteras, vías ferroviarias, ciudades y pueblos. Aunque los datos que se muestran indican la cantidad de hábitat restante, no representan la biodiversidad real. Sin embargo, muchas áreas extensas de tierra natural restante han sido despojadas de todo animal salvaje. Fuente: Michael D. Jennings, *Gross Amount of Habitat Lost by Country* (Moscow, Idaho: The Nature Conservancy, 2007).

Para ver una lista completa de todas las publicaciones del PRB que existen en inglés, francés, español, árabe y portugués, visite la tienda del PRB en www.prb.org.

Puede solicitar copias de las publicaciones del PRB en:
- Internet: www.prb.org/
- Correo electrónico: popref@prb.org.
- Fax: 202-328-3937.
- Dirección postal: 1875 Connecticut Ave., NW, Suite 520, Washington, DC 20009, EE.UU.

El *Cuadro de la población mundial 2007* también puede obtenerse en inglés y en francés.

© noviembre 2007 Population Reference Bureau. ISSN 0085-8315.

Datos preparados por Carl Haub, demógrafo del PRB.
Gráficos y cuadros preparados por Kelvin Pollard, demógrafo del PRB.
Diseño original y producción: Becca Gurney, PRB.
Edición y coordinación: Sara Adkins-Blanch, PRB.

Créditos fotográficos en la cubierta, de derecha a izquierda, empezando a la izquierda: © 2004 Bruce Coyne, cortesía de Photoshare; © 2004 Rouslan Kadiev, cortesía de Photoshare; © 2006 Sean Hawkey, cortesía de Photoshare; © 2000 Rick Maiman/Fundación David y Lucile Packard, cortesía de Photoshare; © 2006 Kevin Russ, cortesía de Istockphoto; © 2006 Basil A. Safi/CCP, cortesía de; © 2003 L. Goodsmith, cortesía de Photoshare; © Digital Stock.

El **POPULATION REFERENCE BUREAU** **informa** a las personas en todo el mundo sobre temas de población, salud y medio ambiente, y las **potencia** para utilizar dicha información y hacer **avances** en el bienestar de las generaciones presentes y futuras.

informar

El PRB informa a las personas del mundo entero, además de las de los Estados Unidos, sobre temas relacionados con la población, la salud y el medio ambiente, transformando los datos técnicos y de investigación para presentar la información de forma correcta pero fácil de entender.

Instrumentos innovadores. El contenido de los afiches del PRB, como el *Cuadro de la población mundial* y *Map of Persistent Child Poverty in the U.S.*, puede localizarse mediante nuestro buscador (DataFinder) en Internet, que pone información demográfica correcta a disposición de una gran cantidad de público.

Informes influyentes. Los trabajadores de salud en el mundo en desarrollo utilizan el informe del PRB sobre la prevención del cáncer cervical (creado en colaboración con PATH, una organización de relieve mundial sin fines de lucro, dedicada a temas de salud), para diseñar buenos programas de detección de dicho cáncer. El PRB y la Fundación Russell Sage publicaron *The American People: Census 2000*, 14 informes que describen la situación demográfica en los Estados Unidos en el año 2000.

Análisis objetivo de políticas. Durante más de 20 años, el PRB lleva celebrando una serie de charlas mensuales sobre las implicaciones normativas de temas de población, como la desigualdad racial en la sociedad estadounidense y el VIH/SIDA en la India.

Recursos en Internet. La dirección del PRB en Internet ofrece el texto completo de todas las publicaciones de nuestra organización, incluidos nuestros respetados *Population Bulletins*, y datos y análisis exclusivamente presentados en Internet sobre temas mundiales, que van desde el envejecimiento de la población a la planificación familiar. Nuestro *Center for Public Information on Population Research* presenta los nuevos resultados de investigación demográfica en contexto, para uso de los periodistas y las autoridades normativas.

potenciar

PRB potencia a las personas (investigadores, periodistas, autoridades normativas y educadores) a usar información sobre la población, salud y el medio ambiente para impulsar acciones al respecto.

La información en sí misma puede ser un factor poderoso, pero con frecuencia las personas que poseen el conocimiento carecen de las herramientas necesarias para comunicarse de forma eficaz con los encargados de la toma de decisiones. El PRB forma coaliciones y ofrece capacitación en los EE.UU. y en el mundo en desarrollo, para mostrar técnicas que sirven para orientar el establecimiento de políticas

Redes de periodistas. Desde 1996 el PRB ha colaborado con una red de editores en el África Occidental compartiendo con ellos técnicas de reportaje de temas de salud reproductiva basadas en hechos. El programa de Pop'Médiafrique, una de varias redes de periodistas que colaboran con el PRB, ha mejorado la cobertura de noticias y elevado la demanda de planificación familiar en la región.

Capacitación sobre la comunicación de políticas. En los últimos cinco años el PRB ha capacitado a casi 500 defensores de causas, profesionales de la salud y trabajadores gubernamentales en Asia, África y América Latina. Por ejemplo los participantes en un taller en Madagascar aprendieron a elaborar una hoja de datos para mostrar a las autoridades normativas la compleja relación entre la población, la salud y el medio ambiente.

Talleres de información. Estos talleres ayudan a la red de KIDS COUNT, de la Fundación Annie E. Casey, a utilizar datos vitales sobre la situación de la infancia en los EE.UU. Los participantes en los talleres aprenden lo necesario para tener acceso a datos sobre su estado en particular y a comunicarse con las autoridades normativas.

avanzar

El PRB se esfuerza por promover el bienestar de las generaciones presentes y futuras. Para ello, analizamos datos, hacemos investigación, difundimos información y potenciamos a la gente para usar dicho conocimiento en el establecimiento de políticas.

Si bien el número de publicaciones que se producen y los talleres que se realizan son una forma de medir el trabajo del PRB, un mejor reflejo del progreso realizado en lograr cambios sociales positivos lo constituyen el establecimiento de políticas basadas en evidencia, la mayor demanda de servicios de salud y la existencia de coaliciones activas.

Políticas basadas en evidencia. El PRB hace el análisis de la publicación *KIDS COUNT Data Book*, una especie de calificación anual sobre el bienestar de los niños y las familias en los EE.UU., que ha ayudado a promover la aprobación de varias políticas estadounidenses, incluido el programa estatal de seguro médico infantil (*State Children's Health Insurance Program*).

Mayor demanda de servicios de salud. La información difundida radiofónicamente por mujeres periodistas que asistieron al taller de salud reproductiva del PRB en Senegal ha elevado la demanda local de planificación familiar y servicios de salud.

Coaliciones activas. El PRB ha colaborado con grupos locales en las Filipinas para establecer una coalición nacional que ayuda a los encargados de la toma de decisiones a entender el impacto de la población en el medio ambiente, mediante actos como la celebración del Día Internacional de la Tierra en Manila, cerca del Río Pasig, que está en peligro.

BRIDGE: Brindar información a los tomadores de decisiones para tener eficacia a nivel mundial

El Proyecto BRIDGE ofrece información oportuna sobre temas clave en las áreas de población y salud a públicos influyentes en países en desarrollo y entre la comunidad para el desarrollo internacional con vistas a apoyar sus esfuerzos para los cambios de políticas. El proyecto sirve de "puente" ("bridge" en inglés) entre los que producen la información técnica sobre salud y población y los usuarios de esa información que puede que no sean especialistas. El personal y los consultores de BRIDGE tienen extensa experiencia que cubre cada región del mundo en desarrollo, y trabajan en políticas y programas relacionados con la planificación familiar, la salud reproductiva, los temas de género, el VIH/SIDA, la salud materno-infantil, y los enlaces entre la población, la salud y el medio ambiente.

BRIDGE es un proyecto de 7 años (2003-2010) que el Population Reference Bureau (PRB) lleva a cabo a través de un acuerdo de cooperación con la Agencia de los Estados Unidos para el Desarrollo Internacional (USAID). El Sr. James Gribble (jgribble@prb.org) es el director del Proyecto BRIDGE en el PRB.

PRB
POPULATION REFERENCE BUREAU

1875 Connecticut Ave., NW, Washington, DC 20009 Estados Unidos
Tel. 202-483-1100 | Fax 202-328-3937 | Correo elec. popref@prb.org | Sitio Internet www.prb.org

USAID
DEL PUEBLO DE LOS ESTADOS UNIDOS DE AMÉRICA