Corredores para la zona del PNN Los Colorados

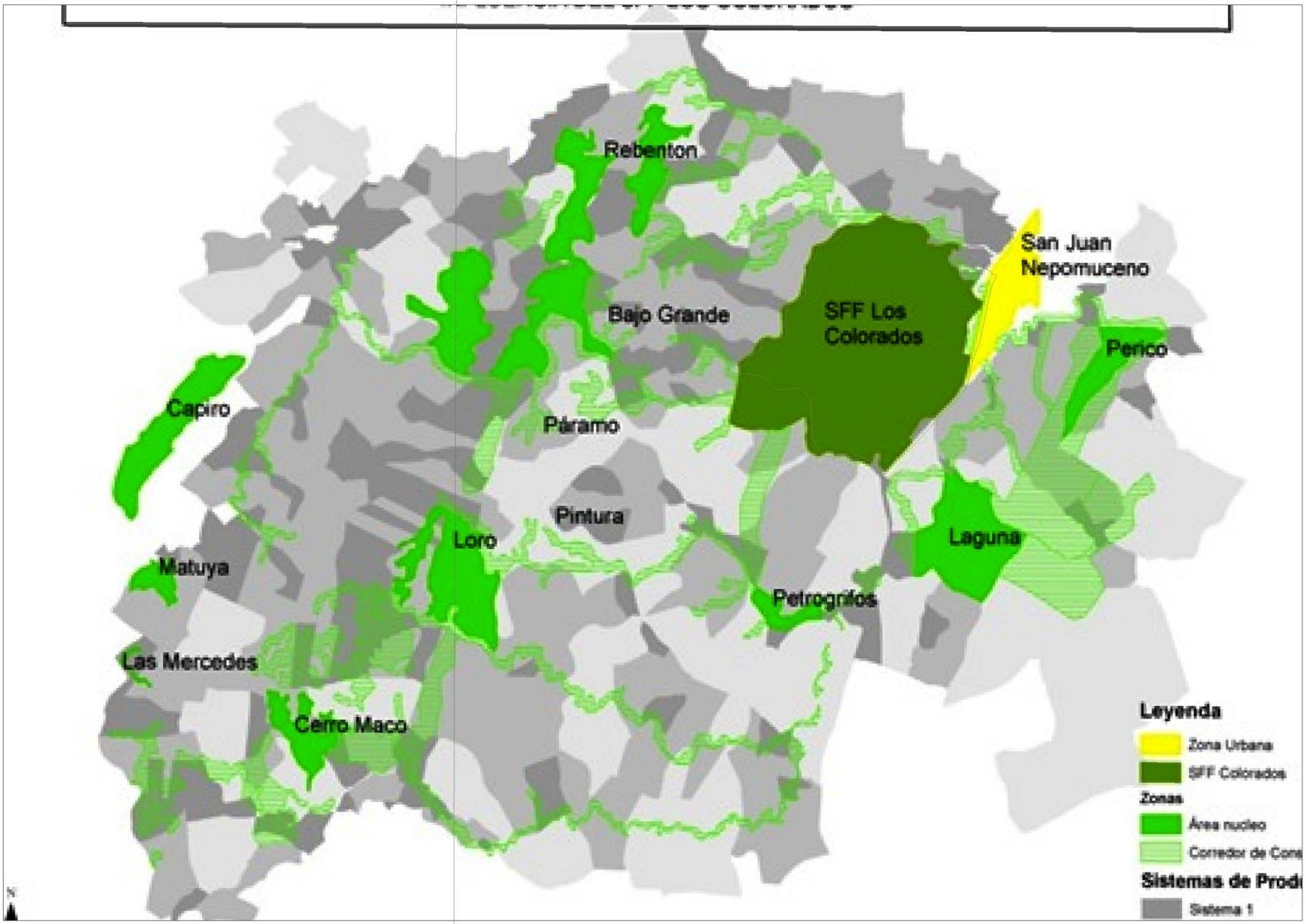
Rebenton
San Juan Nepomuceno
Bajo Grande
SFF Los Colorados
Perico
Capiro
Páramo
Pintura
Loro
Laguna
Matuya
Petrogrifos
Las Mercedes
Cerro Maco
Leyenda
Zona Urbana
SFF Coloradas
Zonas
Área nucleo
Sistemas de Prod
Sistema 1
N

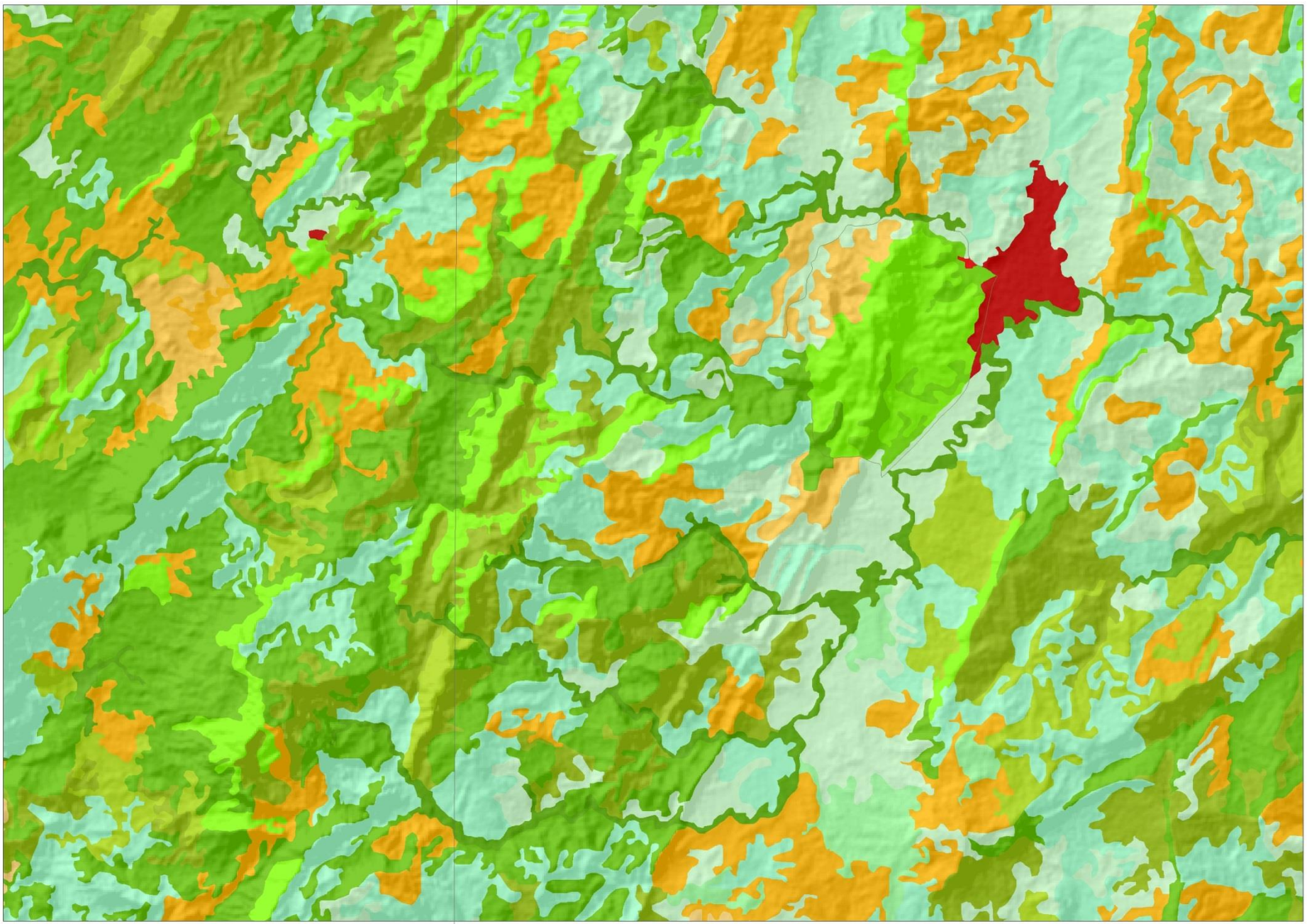

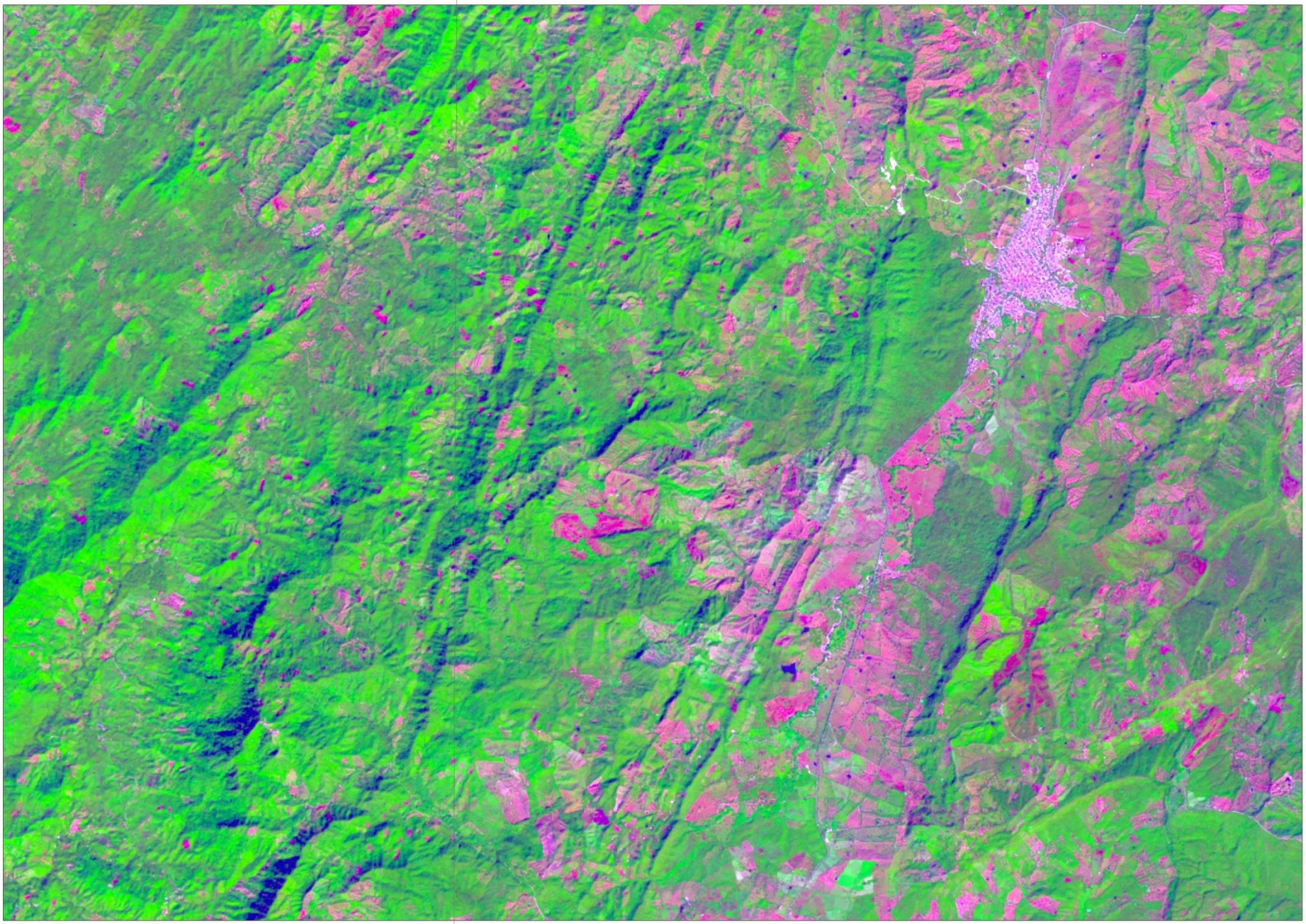

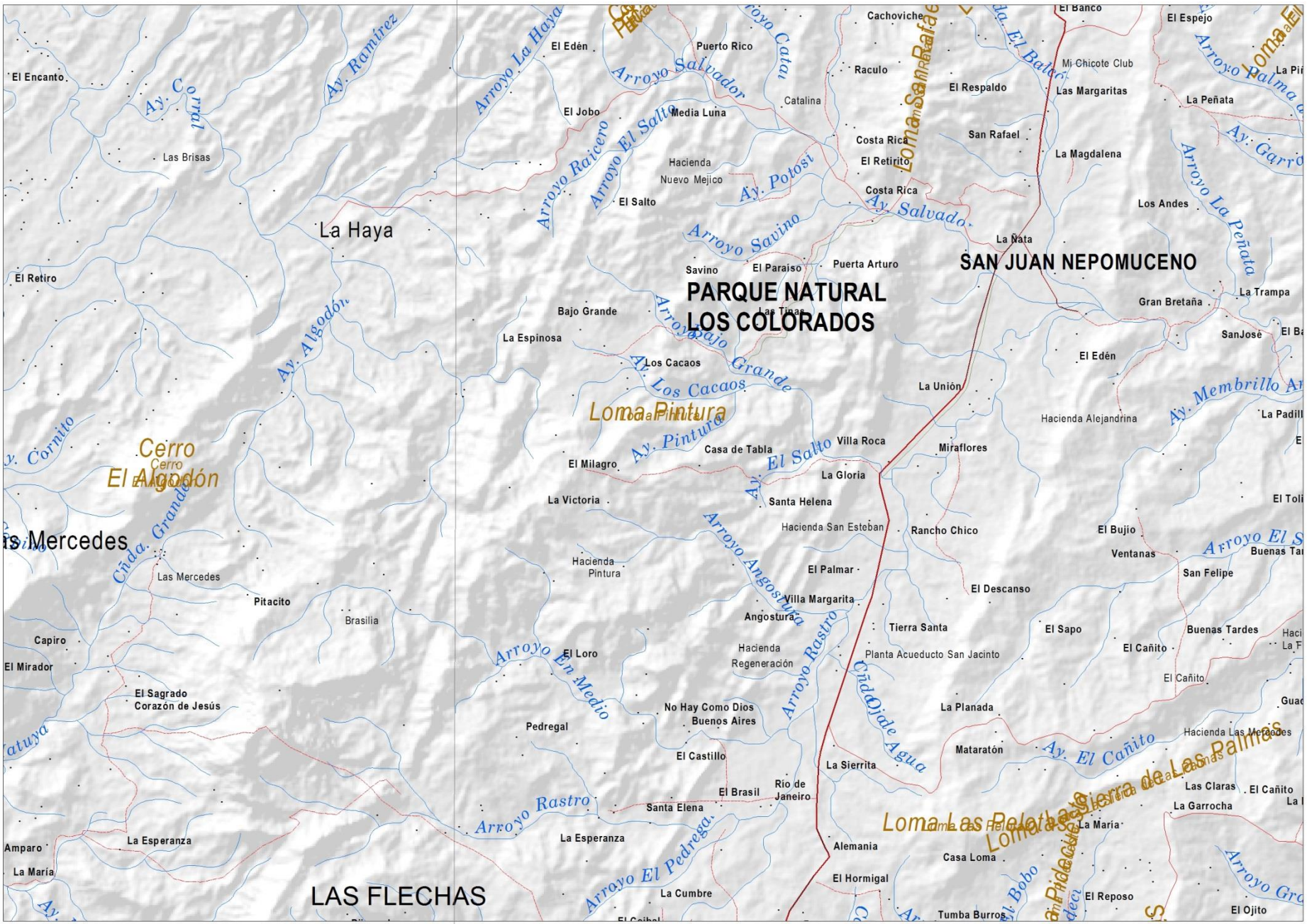

PARQUE NATURAL
LOS COLORADOS
SAN JUAN NEPOMUCENO
La Haya
LAS FLECHAS
Cerro
El Algodón
Loma Pintura
Loma Las Pelotas
Loma La Sierra de Las Palmas
Loma San Rafael
Arroyo Salvador
Arroyo El Salto
Arroyo Raicero
Arroyo Savino
Arroyo Bajo Grande
Arroyo Angostura
Arroyo Rastro
Arroyo En Medio
Arroyo El Pedregal
Arroyo La Haya
Arroyo Palma
Arroyo La Peñata
Ay. Corral
Ay. Ramírez
Ay. Algodón
Ay. Cornito
Ay. Potosí
Ay. Salvador
Ay. Los Cacaos
Ay. Pintura
Ay. El Salto
Ay. El Cañito
Ay. Membrillo
Cñda. Grande
Cñda. Ojo de Agua
El Encanto
Las Brisas
El Retiro
Las Mercedes
Pitacito
Brasilia
Capiro
El Mirador
El Sagrado Corazón de Jesús
Amparo
La María
La Esperanza
El Edén
El Jobo
Media Luna
Puerto Rico
Catalina
Hacienda Nuevo Mejico
El Salto
Savino
El Paraíso
Puerta Arturo
Bajo Grande
Las Tinas
La Espinosa
Los Cacaos
Casa de Tabla
El Milagro
La Victoria
Hacienda Pintura
El Loro
Pedregal
No Hay Como Dios
Buenos Aires
El Castillo
El Brasil
Río de Janeiro
Santa Elena
La Esperanza
La Cumbre
Cachoviche
Raculo
El Respaldo
Costa Rica
El Retirito
Costa Rica
La Ñata
La Unión
Villa Roca
La Gloria
Santa Helena
Hacienda San Esteban
El Palmar
Villa Margarita
Angostura
Hacienda Regeneración
Planta Acueducto San Jacinto
La Sierrita
Alemania
El Hormigal
Casa Loma
Tumba Burros
El Banco
El Espejo
Mi Chicote Club
Las Margaritas
La Peñata
San Rafael
La Magdalena
Los Andes
Gran Bretaña
La Trampa
SanJosé
El Edén
Hacienda Alejandrina
Miraflores
Rancho Chico
El Bujío
Ventanas
San Felipe
El Descanso
Tierra Santa
El Sapo
Buenas Tardes
El Cañito
El Cañito
La Planada
Mataratón
Hacienda Las Mercedes
Las Claras
El Cañito
La Garrocha
La María
El Reposo
El Ojito