USAID
DEL PUEBLO DE LOS ESTADOS UNIDOS DE AMERICA

Net Zero Deforestation - NZD

The Nature Conservancy
Conservando la naturaleza.
Protegiendo la vida.

CARACTERIZACION Y USO CULTURAL DE FAUNA Y FLORA Y DEL CAP PARA LOS OCHO RESGUARDOS DEL PROYECTO NZD

Foto: Sandra G. Galán Rodríguez

(Septiembre/2013)

La presente publicación se elaboró para ser revisada por la Agencia de los Estados Unidos para el Desarrollo Internacional (USAID). La misma fue preparada por: Sandra Giovanna Galán Rodriguez, con la colaboración de Mabel Martinez, Stefanny Ramos, Salomón Viafara, Tatiana Ordoñez, Jesús Rotieroke, Moises Castro, Jonny Alexis Garay, Mercedes Plazas, Luis Medina, Remigio Piranga, Jarlison Chica y Carlos Galán. Con la participación de los asistentes a los talleres realizados en el Cabildo.

CARACTERIZACION Y USO CULTURAL DE FAUNA Y FLORA Y DEL CAP PARA LOS OCHO RESGUARDOS DEL PROYECTO NZD

PERSEPCION TERRITORIAL Y ZONIFICACION AMBIENTAL PARTICIPATIVA

Esta publicación ha sido posible gracias al apoyo brindado por la Agencia de los Estados Unidos para el Desarrollo Internacional en Colombia, Ecuador y Perú, bajo los términos del **contrato No. AMAZONIA_CFS_1521_121010.**

Net Zero Deforestation-NZD es implementado por un consorcio de empresas y organizaciones como: Amazon Conservation Team (ACT); Coordinadora de las Organizaciones Indígenas de la Cuenca Amazónica (COICA); Centro de Conservación, Investigación y Manejo de Áreas Naturales (CIMA); Federación Indígena de la Nacionalidad Cofán del Ecuador (FEINCE) y El Gobierno Provincial de Sucumbíos (GADPS).

Descargo de Responsabilidad

Los contenidos y opiniones expresadas en este documento pertenecen al autor y no reflejan necesariamente las opiniones de la Agencia de los Estados Unidos para el Desarrollo Internacional (USAID), el Gobierno de los Estados Unidos de América o TNC.

Contenido

Introducción 5
1. Historia de Poblamiento 8
1.1. Los Koregujes 8
Resguardo Jericó Consaya 9
Resguardo La Teófila de la Arenosa 13
1.2. Los Uitotos 15
Resguardo Aguas Negras 17
Resguardo Huitora 17
Resguardo Coropoya 18
Resguardo El Quince 18
Cabildo Ismuina 19
2. Aspectos demográficos 20
2.1. Koreguajes 20
Resguardo Jericó Consaya y comunidad Buena Vista 20
Resguardo La Teófila de la Arenosa 20
2.2. Uitotos 21
Resguardo Aguas Negras 21
Resguardo Huitora 21
Resguardo Coropoya 22
Resguardo El Quince 22
Cabildo Ismuina 23
3. Contexto Geográfico y social 24
3.1. Koreguajes 24
Resguardo Jericó Consaya y comunidad Buena Vista 24
Resguardo La Teófila de la Arenosa 27
3.2. Uitotos 29
Resguardo Aguas Negras 29
Resguardo Huitora 31
Resguardo Coropoya 33
Resguardo El Quince 35
Cabildo Ismuina 36
4. Particularidades del resguardo 38

4.1 Koreguajes 38
Resguardo Jericó Consaya y comunidad Buena Vista 38
Resguardo La Teófila de la Arenosa 39
4.2. Uitotos 40
Resguardo Aguas Negras 40
Resguardo Huitora 40
Resguardo Coropoya 41
Resguardo El Quince 41
Cabildo Ismuina 42
5. Zonificación ambiental y cultural 42
5.1. Espacios de uso y actividades productivas 42
Koreguajes 42
Uitotos 58
5.2. Inventarios participativos de Biodiversidad 91
Koreguajes 92
Uitotos 109
5.3. Amenazas ambientales y presiones sobre la biodiversidad 148
Koreguajes 148
Uitotos 155
6. Recomendaciones 171
BIBLIOGRAFIA 172

Introducción

Este documento constituye un avance en la construcción participativa de un plan de manejo para seis resguardos, un cabildo y una comunidad de los pueblos Korejuajes y Uitotos del Alto Rio Caquetá, en el municipio de Solano en el Departamento de Caquetá. La información es el resultado de distintos esfuerzos: en primer lugar se hizo una recopilación de información disponible en la comunidad, resultado de otros ejercicios de diagnóstico, planeación e investigación. En varios de los caso los documentos fueron facilitados por las organizaciones ASCAINCA[1] y CRIOM[2]. En segundo lugar, se realizaron una serie de talleres de percepción territorial con la comunidad para caracterizar el uso de la fauna y flora del resguardo así como iniciar una propuesta de zonificación ambiental del territorio del resguardo, en estos talleres un primer ejercicio fue el mapa de actores en el que se identificaron con quien el resguardo tiene o ha tenido relación y una calificación al tipo de relación que se dio, un segundo ejercicio en el que se elaboró cartografía social base en la que se establecieron los límites y vecinos del resguardo, las amenazas y conflictos, y se nombraron espacios de uso o de importancia dentro del territorio; una cuartas actividad incluyo: Inventarios de Fauna y Flora, las problemáticas de estos recursos naturales, también se trabajaron las relaciones Institucionales y las relaciones de Parentesco, así como las particularidades territoriales del resguardo. Por último, este documento se alimenta de los talleres de diagnóstico de los sistemas productivos y la formulación de iniciativas productivas sostenibles, orientado por el equipo técnico de ACT. Todos estos trabajos contaron con la activa participación de cada uno de los promotores del proyecto NZD, personas elegidas por su comunidad para actuar como facilitadores y enlace para el desarrollo de este proyecto.

En los resguardos de Jericó Consaya y la Teofila la Arenosa habitan indígenas Koreguajes. Junto con miembros de esta etnia del departamento del Caquetá se desarrolló en 2006 - 2007 un Plan de Vida Pueblo Koreguaje en el que se recoge la construcción del pensamiento Koreguaje para la vida, y contiene algunos aspectos generales de quienes son, la historia del procesos organizativo, el pensamiento Koreguaje sobre territorio, la agricultura tradicional, gobierno y desarrollo. En este plan señalan los avances en el trabajo durante 2006 – 2007.
Para los fines de la construcción de un plan de manejo ambiental del resguardo es importante retomar lo que en este plan de vida se ha trazado para el tema territorial y ambiental.
En primer lugar es importante considerar que "Hablar de nuestros territorios y resguardos supone echar una mirada a nuestra historia, a los largos procesos de poblamiento y movilidad, a la relación con la cultura occidental, las olas colonizadoras, los auges extractivos y la expansión del sistema de economía de mercado, hechos que han causado profunda transformaciones en el territorio tradicional y la cultura Koreguaje." (Plan de vida pág. 67).

---

[1] Asociación de Cabildos Uiototos del Alto Rio Caqueta
[2] Consejo regional indígena Orteguaza medio Caquetá

El plan señala que "Ordenar primero los resguardos o asentamientos y luego pensar en ordenar el gran territorio, es un enfoque prudente. Por eso es necesario reflexionar sobre los principios de manejo territorial desde la cultura Koreguaje: Espirituales y Materiales."[3]
Se señalan tres dificultades: "La manera occidental de producir que ya se observa en las comunidades y esta va deteriorando la cultura, la presión ejercida por la economía ilícita también influencia los ecosistemas presentes en esta región considerada como una de las más biodiversas en Colombia, la violencia y destrucción del pueblo que van de la mano"[4].
El plan de vida incluye un numeral en que se plantean aspectos fundamentales para la estrategia territorial. Estos aspectos muestran un interés de este pueblo en el tema de ordenamiento de su territorio a través de actividades de fortalecimiento cultural en las prácticas cotidianas y rituales, y organizativas.

En Bajo Aguas Negras, Coropoya, Huitora, El Quince y Ismuina habitan indígenas Uitoto. Junto con los demás miembros de esta etnia del departamento del Caquetá formularon en el 2011 un Plan Integral de Vida que recoge algunos aspectos generales de quienes son, de donde vienen, como viven y acerca de sus perspectivas futuras. En este plan señalan algunos de los pilares o fortalezas del pueblo Uitoto como hijos de la coca, el tabaco y la yuca dulce, que son la palabra, la mata de tabaco, la mata de coca, la maloca como síntesis del universo-memoria, y la chagra.
Para los fines de la construcción de un plan de manejo ambiental del resguardo es importante retomar lo que en este plan de vida se han trazado para el tema territorial y ambiental.
En primer lugar es importante considerar que "el territorio es el lugar recorrido por nuestros ancestros: concebidos y descritos en los relatos míticos. Es un espacio territorial donde se fundamenta la cultura y la sobrevivencia. Es decir, un espacio donde se encuentra el espíritu de los dioses y donde la naturaleza (flora, fauna, ríos) ofrece alimento para la comunidad." (Plan de vida pág. 16).
El plan señala que "el ordenamiento tradicional que se basaba en la recreación de un orden con referencia a la cosmología, las reglas sociales entre grupos de intercambio y parentesco, la distribución de los recursos naturales silvestres estacionales y cultivados. Las nuevas relaciones con otras sociedades como el intercambio monetario, comercial y de materias primas y que consideran la naturaleza como un espacio deshumanizado, objeto de la apropiación individual, son elementos de análisis y reordenamiento espacial y social en las nuevas estrategias organizativas del pueblo Uitoto. Por tal razón, el primer elemento a desarrollar en el plan de vida es el plan de ordenamiento territorial indígena desde una perspectiva intercultural."[5]
Se señalan tres dificultades: el crecimiento de la población, la explotación de los recursos naturales y las normas de control interno y la gobernabilidad.

---

[3]Documento Plan de vida pueblo Koreguaje Construcción del pensamiento Koreguaje para la vida, avances 2006 - 2007. CRIOMC. Pág. 78 y 85.
[4]Ibid. Pag. 86
[5]Documento Plan Integral de vida del pueblo Uitoto del Caqueta. ASCAINCA. Pág. 18-19

El plan de vida incluye un capítulo en la que se trazan los programas que se quieren desarrollar. Estos programas muestran un interés marcado por el fortalecimiento cultural en las prácticas cotidianas y rituales, en la escuela, en las actividades productivas, a través de la medicina tradicional y la gobernanza.

En cuanto las actividades para el manejo de los territorios, recursos naturales y el medio ambiente en los dos planes de vida se señala la conectividad biológica y cultural, el uso de territorio ancestral y tradicional, la elaboración de planes de ordenamiento y manejo como ejes de la estrategia, programas de autonomía para el manejo de los territorios, recursos naturales y el medio ambiente y algunas problemáticas que se tendrán en cuenta en los planes de manejo de las comunidades y/o resguardos del proyecto:

1. Inventarios Biológicos y culturales
2. Propuestas territoriales desde la comunidad
3. Análisis cartográficos
4. Diagnósticos prediales
5. Propuesta de conexión aplicada
6. Acompañamiento de los médicos tradicionales y/o mayores – UMIYAC Comunidades con sentido de pertenencia e identidad
7. Manejo y uso ancestral y tradicional del territorio
8. Claridad del ordenamiento, la conservación, preservación por parte de la comunidad
9. Uso de los territorios
10. Elementos para el manejo del territorio
11. Falta de constitución y legalización de territorios (que no aplica directamente a todas las comunidades del proyecto)
12. Invasión de territorios y resguardos indígenas con el objeto de extraer recursos naturales
13. Inadecuado uso de los recursos naturales (minería, pesca, madera, contaminación)
14. Agua no potable para consumo humano
15. Desconocimiento de las normas ambientales y de los recursos naturales
16. Zonas degradadas por deforestación y degradación de las fuentes hídricas.

1. Historia de Poblamiento

1.1. Los Koregujes

Según el plan de vida del pueblo Koreguaje (organización CRIOM) el grupo del pueblo Koreguaje de la zona vino del Brasil y subieron por el rio Caquetá, llegaron a su primer asentamiento que es conocido como Santa Maria – Chijaicha(en el putumayo: Ahí llegaron con el Cacique – curaca Miguel Piranga. Para esta etnia este es un sitio Sagrado). Después iniciaron una ruta nómada y se desplazaron al municipio de Solano, luego Tres esquinas, seguido de Jerumano, Mekasaraba (hoy San Luis), Ericha, Puikuti donde actualmente es el colegio Mama Bwe, el Tigre, Rio pescado, Rio Bodoquero, Chosaaro. Cuando llegan a este punto se devuelven hasta Santa Maria sin asentarse en ninguno de los otros sitios mencionados por más de 5 años, este recorrido se realizó a lo largo de 50 o 60 años, se establecían por periodos cortos que les permitían sembrar chagra y dejarla para cuando volvieran a pasar por este sitio. "Nosotros éramos libres en este gran territorio y nos movilizábamos por ríos como el Mecaya, el Putumayo, el pescado, el Bodoquero, el Caguan y el san pedro"[6]

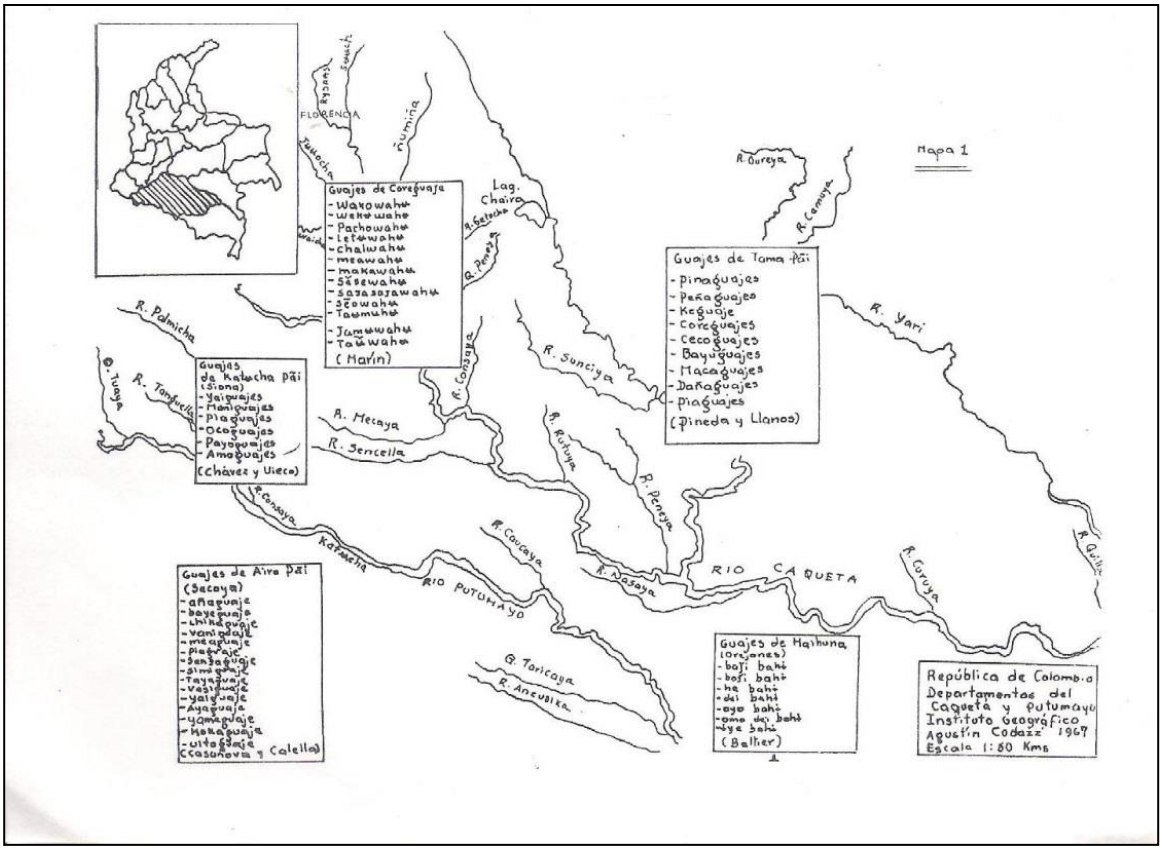

Mapa 1. Zona de asentamientos Coreguaje, rio Caquetá. **Fuente: Marín Silva P.1994**

[6]Ibid. Pag 72, recuento de la ruta nómada del pueblo Koreguaje. I Encuentro Pensamiento Koreguaje para la vida. 2006.

Son familia de los Pookorebaju (gente de tierra que habita el segundo nivel de los tres que conforman el mundo, "somos gente de conocimiento y poder, los Pookorebajuvivían sobre el rio Orteguaza y hoy en día están en una laguna encantada en lascabeceras del rio Putumayo al pie de la cordillera" (ver en Plan de Vida. Pag. 9)
Los Koreguajes hacen parte de la familia Lingüística Tucano y son clasificados como Tucanos Occidentales, según estudios etnolinguisticos estaban organizados por clanes, de filiación patrilinear, exogemo y patrilocal, hoy en día se establecieron en aldeas nucleares a lo largo de ríos y caños. (Marin Silva, P.1994, 1996)
En los departamentos de Caquetá y Putumayo es donde hay Koreguajes en Colombia. Y en el municipio de solano son Koreguajes los resguardos Porvenir Kananguchal, Puerto Naranjo, Peña Rojas, San Miguel, Triunfo, San José de Cuerazo, Diamante, JericóConsaya, Teófila de la Arenosa.[7]

Resguardo Jericó Consaya

El resguardo Jericó Consaya fue reglamentado por la Resolución 048 de 1995. Sin embargo su fundación se remonta al año 1977 donde los señores Samaliel Valencia, Feliciano Valencia, Tulio Valencia, Ángel Gutiérrez, Bernandino Gutiérrez, Leonel Valencia y José Luis Bautista fundaron este resguardo[8]. Las familias fundadoras fueron las familias Valencia y Gutiérrez, quienes se encargaron de promover y realizar la solicitud de constitución del resguardo ante el Incoder. Es importante señalar que los predios que actualmente conforman el resguardo eran terrenos baldíos y de particulares, quienes usaban estas tierras para la producción agraria y ganadera. Sin embargo desde el año 1995 es un territorio colectivo que alberga a familias de la etnia Koreguaje y algunos colonos que han emparentado con personas de la etnia.

Cabe decir que las familias fundadoras pertenecen al clan Chaibaju y al Clan Ocho Baju, uno de los clanes de la etnia Koreguaje; clanes que hacen parte de la organización social tradicional. En total son 4 clanes que existen en el resguardo Jericó Consaya. Un quinto clan mencionado por la comunidad es el clan Hierro, este se le atribuye a las personas mestizas y colonas que actualmente habitan en el resguardo. Las alianzas matrimoniales se describen en la siguiente tabla:

[7]Plan de desarrollo municipal 2012-2015 Solano – Caquetá y EOT del municipio de Solano. 2011.
[8] Caracterización y Autodiagnóstico productivos de resguardo indígenas Coreguajes y Uitotos, para la formulación de proyectos productivos. Proyecto NZD. Resguardo Jérico Consaya. Amazon Conservation Team. 2013

Tabla 1. Relaciones de parentesco Resguardos Jericó Consaya.

Clan	Territorio de origen del clan	Apellidos	Lazos Matrimoniales
Clan Chaibaj~~u~~ (Tama)	Llano del Yarí	Gutiérrez Lozano Ibáñez Moreno Bautista Claro	* Clan Chaibaj~~u~~- - Clan Chaibaj~~u~~- Gutiérrez Bautista Moreno Gutiérrez Moreno Lozano * Clan Chaibaj~~u~~- Clan Ocho Baj~~u~~ (Murciélago) Gutierrez Valencia * Clan Chaibaj~~u~~- Clan Pachobaj~~u~~ (Muchilero) Gutierrez Piranga * Clan Chaibaj~~u~~- Kunabaj~~u~~ (Mestizo-Hierro) Moreno Medina Bautista Goméz
Clan Ocho Baj~~u~~ (Murciélago)		Valencia	*Clan Ocho Baj~~u~~ - Clan Chaibaj~~u~~ Valencia Medina Valencia Gutierrez Valencia Lozano Valencia Ibáñez Valencia Moreno
Clan Pachobaj~~u~~ (Muchilero)	Río Orteguaza	Piranga	Clan Pachobaj~~u~~ (Muchilero) - Clan Chaibaj~~u~~ Piranga Gutierrez
Clan Bekobaj~~u~~ (Loro)	Llano del Yarí	Cruz	
Clan Kunabaj~~u~~ (Mestizo-Hierro)	Huila	Medina Gómez	Clan Chaibaj~~u~~ - Clan Kunabaj~~u~~ Medina Valencia Medina Bautista Medina Moreno Medina Gutierrez

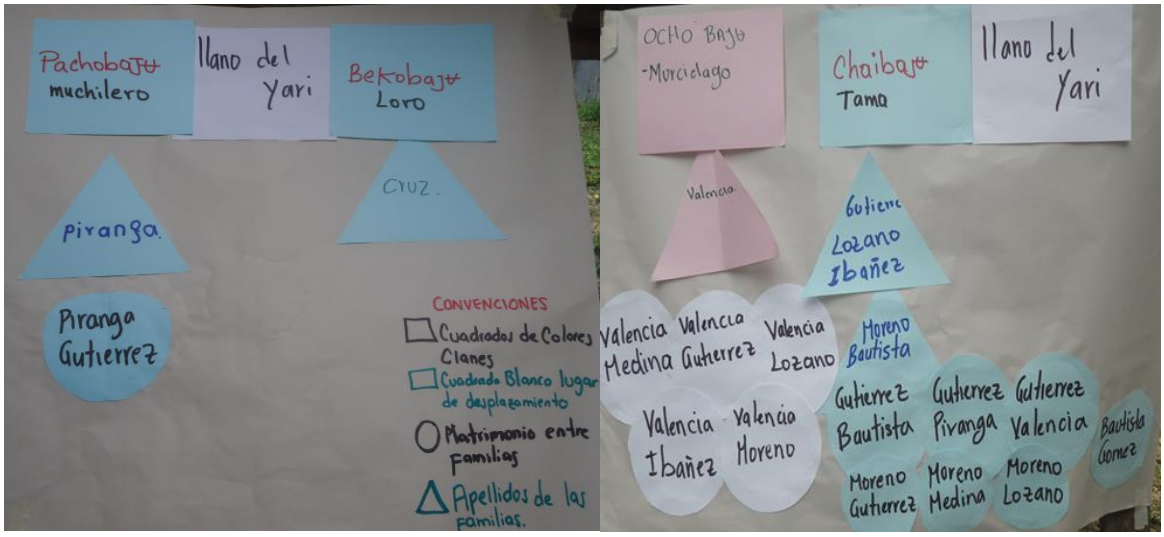

Figura 1. Ejercicio participativo de identificación de las relaciones de parentesco en el Resguardo Jericó Consaya – Taller de percepción territorial – TNC, 2013.

Comunidad Buena Vista – resguardo Jericó Consaya

"Esta comunidad fue fundada en el año de 1984, la primera familia que construyó vivienda en este lugar fue la familia CLAROS después llegó la familia de Irenio Piranga, esto fue en el año 1986 este mismo año llego el primer hijo de Irenio llamado Remigio Piranga el cual convoco a las otras personas que conformaban veintiuna (21) persona. A una reunión para organizar mejor: se conformó la primera mesa directiva.

Se hizo reunión se levantó el acta de lección quedando de la siguiente manera: Cacique Remigio Piranga. Este lidero veintitrés (23) años. Hace tres años, 2009, entrego el cargo a otro hermano llamado Miller Piranga. La familia Claros fue desplazada por problemas de territorio con otras comunidades del Orteguaza.

La familia Piranga habitaban este lugar desde el año 1961 situados como colonos año que nació Remigio Piranga" (Narracion escrita por Remigio Piranga. Diciembre 2012".

La comunidad Buenavista está conformada en su mayoría por miembros de la etnia Coreguaje. Las familias se organizan en tres clanes: Clan Chaibaj~~u~~ (Tama), Clan Pachobaj~~u~~ (Muchilero) y el Clan Ocho Baj~~u~~ (Murciélago). El Clan Chaibaj~~u~~ (Tama) es considerado el clan fundador debido a que miembros de este clan fueron los primeros que se asentaron en el territorio donde actualmente se establece esta comunidad. Provenientes del Llano del Yarí y el río Caguán, el Clan Tama migró a este terrirtorio en el año de 1984 y construyó la primer vivienda; el apellido de las personas que conforman este clan es la familia Claros. El segundo clan en orden de relevancia dentro de la organización social de la comunidad de Buenavista es el Clan Pachobaj~~u~~ (Muchilero) conformado por la familia de apellido Piranga proveniente del río Orteguaza. El tercer clan es el Ocho Baj~~u~~ (Murciélago) el cual también proviene de Llano del Yarí y el río Caguán. Las alianzas matrimoniales se describen en la siguiente tabla:

Tabla 2. Relaciones de parentesco Comunidad de Buena Vista.

Clan	Territorio de origen del clan	Apellidos	Lazos Matrimoniales
Pachobaj~~u~~ (Muchilero)	Orteguaza,Caquetá	Piranga	* Clan Pachobaj~~u~~ (Muchilero)- Clan Ocho Baj~~u~~ (Murciélago) Piranga Claro *Clan Pachobaj~~u~~ (Muchilero)- Clan Chaibaj~~u~~ (Tama) Piranga Claros Piranga Gutierrez
Clan Chaibaj~~u~~ (Tama)	Caguán y Llano del Yarí	Claros	Clan Chaibaj~~u~~ (Tama) – Etnia Uitoto Claros Aguirre
Clan Ocho Baj~~u~~ (Murciélago)	Caguán y Llano del Yarí	Valencia	Clan Ocho Baj~~u~~ (Murciélago)- Clan Pachobaj~~u~~ (Muchilero) Valencia Piranga

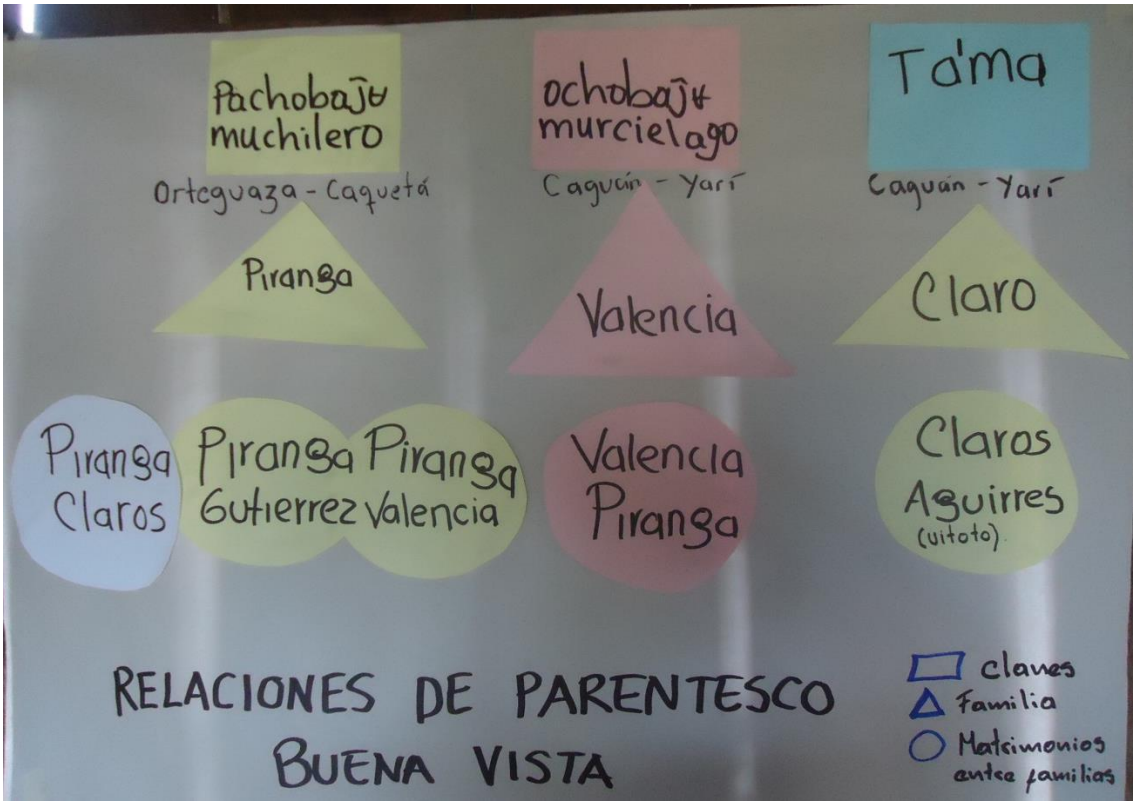

Figura 2. Ejercicio participativo de identificación de las relaciones de parentesco en la comunidad Buena Vista – Resguardo Jericó Consaya – Taller de percepción TNC, 2013.

Resguardo La Teófila de la Arenosa

"La comunidad del resguardo indígena la Teofila de la Arenosa etnia coreguaje empieza su historia en el año de 1979 con el señor Jorge Chica, quien compra una finca denominada laguna la teofila al señor Jorge Ico, que constaba de 10 hectáreas de montaña virgen y dos de hectáreas de pasto bracharia (potreros). El señor Jorge Chica junto con su familia que son: cinco hombres y tres mujeres, cuyos nombres son: Omar Chica, Moises Chica, Fernando Chica, Willinton Chica, Jaminson Chica, Luz Milla Chica, Aracely Chica e Irene Chica. Su padre pertenece a la etnia ziona y su madre Fabiola Gutiérrez a la etnia coreguaje, estos eran procedentes del departamento de Putumayo, de la inspección de Mecaya. Esta familia decide organizarse en comunidad dividiendo terrenos, sus hijos Omar y Moisés buscan pareja en otros lugares, ya conocidos, llamada comunidad indígena Gorgona perteneciente a la etnia coreguaje, del municipio de Milán a orillas del rio Orteguaza, en cercanías a la inspección de San Antonio de Getucha. Estas personas forman su hogar en 1996 y comienzan a organizarse en nuevas familias en la finca del señor Jorge chica, quien lo nombran como cacique del resguardo. En el año 1998 llegan más personas procedentes de la comunidad de Gorgona, estas la mayoría son familiares de las señoras Rosalba y Elizabeth Gutiérrez, esposas de los señores Moisés y Omar Chica. Entre estos derivan sus padres Rubiano Gutiérrez, quien se desempeña como comisario de la comunidad Gorgona. Su madre Gloria Valencia y hermanos deciden querer habitar en la comunidad, ya que en Gorgona los recursos naturales como la pesca y la caza y montañas para el sembrado se agotaban Vieron que este lugar era menos explotado. En el año 1999 la regional del INCORA Caquetá mediante auto de septiembre 12 del 2000ordeno la visita y la elaboración de un estudio socio económico y jurídico. En el año 2001 el señor Jorge Chica decide desplazarse a la inspección del Mecaya junto con su esposa y sus hijos, de ahí el decide entregar el cargo como cacique al señor Rubiano Gutiérrez y bajo su dirección se conforma una Junta de Acción Comunal, hasta que en el 2003 se crea el resguardo con una extensión de tierra de 1862 hectáreas en donde habitan 53 personas de la comunidad"[9]

Cabe señalar que si bien los fundadores del resguardo se han identificado como Koreguajes actualmente la comunidad inició un proceso de reidentificación como etnia Makaguaje, pues son conscientes que en el proceso de migración de los Makaguaje desde el Amazonas hasta el departamento del Caquetá los Makaguaje como etnia se han mermado e invisibilizado y por años se han considerado como un clan agregado a los Koreguaje debido a sus alianzas matrimoniales, sin embargo, actualmente conscientes de su historia desean revitalizar elementos de la cultura Makaguaje, como la lengua, e iniciar una solicitud de cambio en la resolución de constitución del reguardo como resguardo Makaguaje, y no Koreguaje como figura actualmente (Conversación con el Cacique Omar Chica del Resguardo Teofila).

---

[9] Extraído del PEI del Resguardo, 2004, proporcionado por Jarlison Chica (promotor resguardo La Teófila).

Lo anterior se comprende más claramente en la descripción de los clanes a los cuales pertenecen los miembros de la comunidad. La familia Chicas, que es la familia fundadora del resguardo pertenece a la etnia MaKaguaje, aunque cabe aclara que por alianzas matrimoniales han heredado tradiciones Koreguajes que los permite identificarse también como Koreguajes. De este modo, en la relación entre clanes se reconocen dos etnias, la Koreguaje y la Makaguaje. Un clan mencionado por la comunidad es el clan Hierro, este se le atribuye a las personas mestizas y colonas que actualmente habitan en el resguardo. A continuación se describen las relaciones y alianzas matrimoniales que conforman la estructura social del resguardo La Teofila.

Tabla 3. Relaciones de parentesco Resguardos La Teófila.

Etnia	Clan	Territorio de origen	Apellidos	Lazos Matrimoniales
Makaguaje (Gente de selva)		Amazonas	Chica Piaguaje	* Makaguaje - Clan Chaibaj~~u~~ (Tama) Chica Gutiérrez *Makaguaje - Clan Ocho Baj~~u~~ (Murciélago) Chicas Valencia
Koreguaje	Clan Chaibaj~~u~~ (Tama)	Llano del Yarí	Gutiérrez Ibáñez	*Clan Chaibaj~~u~~ (Tama) – Makaguaje Gutiérrez Chicas *Clan Chaibaj~~u~~ (Tama) – Clan Ocho Baj~~u~~ (Murciélago) Gutiérrez Valencia *Clan Chaibaj~~u~~ (Tama) – Clan Beā Baj~~u~~ (Maíz) Gutiérrez Calderón Clan Chaibaj~~u~~ (Tama) – Clan Chaibaj~~u~~ (Tama) Ibáñez Gutiérrez
	Clan Ocho Baj~~u~~ (Murciélago)		Valencia	*Clan Ocho Baj~~u~~ (Murciélago) - Clan Chaibaj~~u~~ (Tama) Valencia Gutiérrez
	Clan Beā Baj~~u~~ (Maíz)		Calderón	
	Clan Kunabaj~~u~~	Vereda Peña		Clan Kunabaj~~u~~ (Mestizo-

	(Mestizo-Hierro)	Blanca		Hierro)- Makaguaje Obregón Piaguaje



Figura 3. Ejercicio participativo de identificación de las relaciones de parentesco en el Resguardo La Teófila de la arenosa- Taller de percepción TNC, 2013.

1.2. Los Uitotos

Según el plan de vida del pueblo Huitoto del Caquetá (organización ASCAINCA) los habitantes de esta zona son de "cultura de selva, yuca y ambil". Pueblo amazónico ubicado en la zona media del rio Caquetá y el rio Putumayo, procedentes de la ribera caraparaná e igaraparana en el departamento del Amazonas. Están divididos en cinco (5) dialectos: Murui, Mika, Minika, Nipode y Bue, dialectos que viene evolucionando hace cientos de años.[10]

Escriben que son descendientes de MooBuinaima, "primer hombre espíritu sobre la tierra y creador de todo lo que existe. El mito de la creación (ver en Garzón C. y Macuritofe V.,1992) narra la aparición del primer hombre uitoto sobre la tierra y la creación de las plantas, los animales, los ríos y todo cuanto existe en la naturaleza"[11]

Dentro la cosmovisión de este pueblo se especifica que sus espacios toponímicos están en la zona media de la Amazonia, cerca de las poblaciones de La Chorrera y El Encanto. De esto dan ejemplo "el Komuyafo o cueva de donde iban saliendo los primeros hombres, el lago de agaronuio que que definió el nombre de los respectivos clanes y dialectos (okaina, rozigaro…, mika, minika, Búe, Nipode)."

[10]Ibid.
[11]Ibid

Los Uitotos están en países como Perú, Brasil y Colombia, en los departamentos donde hay uitotos son el Amazonas, Caquetá y Putumayo. Y en el municipio de solano son uitotos los resguardos El quince, Coropoya, Huitora, Bajo Aguas Negras, Estrechos, Quinche, Jerusalen, Coemaní, Caño Negro, Guacamayo y Amenani, y el Cabildo de Ismuina.

Mapa 2. Zona de asentamientos Uitotos, parte media del rio Caquetá.

Fuente: Edixon Daza- ACT Colombia

Resguardo Aguas Negras

"El asentamiento inicial de Aguas Negras fue hacia los años 1976 por el Uitoto Carlos Cabreradel clan Jaiuai con costumbres y habla yauiyani, en 1986 nace la idea de formar la comunidad. Constituido como resguardo el 17 de octubre de 1995 bajo resolución 52emanada del centro jurídico del INCORA en el gobierno cabildante de ROSENDO FARIRAM. El resguardo consta de 17.645 ha beneficiado a sesenta y cinco (65) personas, agrupadas en trece (13) familias, de los clanes Jauai, Imerariai, Gekifo, Diueni, Geiai, entre otros. En la actualidad el gobernador es Moisés Castro de la etnia Bori pero de madre Uitoto" [12]

"El resguardo culturalmente está conformado por 5 clanes, mayoritarios y tres minoritarios, los mayoritarios en orden ancestral son Clan Chucha (Geiai), Clan Tabaco (Diuni), Clan Indio Blanco (Comiriuma), Clan Culebra (Jaiuai), Clan Boruga (Imeraiai), y los minoritarios son Clan Platanillo (Iyoviai), Clan Tabaco Blanco (Dioriama), y Clan reconocido de la parte alta del rio Caquetá de la historia de la conformación del resguardo. (Jiyaki Boraima)"[13].

Resguardo Huitora

"*El Pueblo Múrui nace en un sitio sagrado llamado Kom+mafo (Lugar de origen). Este lugar se encuentra ubicado en La Chorrera departamento del Amazonas. Los primeros hombres que salieron fueron Muinama, Muina y Múruima, estos tres hombres nacieron por obra del padre creador en la noche, seguidamente siguieron saliendo los demás hasta que amaneció. Los que no alcanzaron a salir quedaron convertidos en micos. Estos primeros hombres que salieron del Kom+mafo se iban bañando en un pozo de agua (U+goji), lo hacían porque salían embarrados. En este mismo pozo sale una Boa (Agaro) la cual es cazada por R+ama para alimentar a la gente; esta Boa es cocinada y repartida por pedazos a cada persona. Al recibir cada uno y según el recipiente en que lo recibía iba pronunciando su dialecto Bue, N+pode, M+ka, M+n+ka. Después de este acto los primeros hombres parten y llegan a un punto llamado "Guiriyadu" (Loma Alta – sitio donde se repartió la comida).*

Según nuestro origen la historia del hombre se divide en dos: antigua vida y nueva vida. En esta nueva forma de vida, Moo Padre creador le entrega al hombre Múrui dos plantas sagradas Jíbina y D+ona (Coca y Tabaco). Estas plantas sagradas cumplen una función espiritual en la vida cotidiana de nuestro pueblo; a través de estas plantas se sostiene, orienta y direcciona el principio de la vida tradicional y la relación Hombre - Naturaleza. Esta tradición ancestral se imparte en la maloca mediante el Yétarafue (palabra de consejo), el cual es orientado por el Einamak+ (Consejo de Sabedores Tradicionales) allí en la maloca se da la inspiración por medio del Jibie, D+ona y

[12] Extraído documento "Leyes Internas del Resguardo Aguas Negras bajo Caqueta".1998.

[13] Información descrita por Moisés Castro promotor del proyecto NZD en AVANCE DOCUMENTO Caracterización y Autodiagnóstico Productivo de Resguardos Indígenas Coreguajes y Uitotos, para la Formulación de Proyectos Productivos, ACT Colombia; 2013.

Farekatofe (Coca, Tabaco y Yuca). Desde milenios se ha tenido claro estos principios, los cuales se fusionan en el Territorio, espacio fundamental, porque en él se mantienen vivos nuestros usos y costumbres. El hombre Múrui nace para mantener vivo el planeta tierra y si llegara a morir espiritualmente el futuro del planeta sería incierto".[14]

Resguardo Coropoya

"El primero en descubrir el monte de esta Localidad fue el señor Angulo Busbano: UITOTO acompañado de su esposa Leticia, también fue el señor Rafael Correa, apodado el cabo y su esposa Rosalia. Esto sucedió unos pocos años después del conflicto colombo – peruano en 1940, se cree que ellos inicialmente eran emigrantes de la chorrera, antes de llegar a este sitio estaban asentados en la tribu del palmar (hoy no existe). Estos la llegar hizo cada uno su vivienda tradicional de madera chonta y paja ; las construyeron en la bocana de la quebrada coropoya cinco (5) años después llego el señor Julio Castro con su esposa Carmen Torrifo también procedentes de la Chorrera sus hijos eran: Lorenzo, Ricardo, Lizandro, Edelmira, Tulia y Alberto Torrifo, hoy son habitantes de la comunidad de Jirijiri Resguardo Indígena Uitoto en Putumayo. Hacia los años de 1955 y el 1958, llegaron otras familias. La familia del señor Benito Guerra con sus hijos: Juan Guerra. Benito Guerra y Cecilia Guerra. Al mismo tiempo llego la familia de Luis Cuero con su esposa Martha Guerra primera hermana de Benito el viejo con sus hijos Hipolito, Oliva, Enelia, Horacio, El vira." Escrito por: Mercedes Plazas (promotora resguardo Coropoya).

Resguardo El Quince

La comunidad del resguardo el Quince es una comunidad reciente, fue establecida entre los años 1958-1960, por el indígena Miraña Rodolfo Domínguez, más conocido como Boy. Este Indígena era precedente de la zona del cahuinari, fue cauchero durante el auge de la casa Aranda y fue combatiente de las tropas colombianas en el conflicto Colombo-Peruano. También fue una de las personas conocedoras y participantes en la fundación de las poblaciones de Solano y Tres Esquinas, donde con su grupo de hombres fueron contratados para deforestar selvas vírgenes donde más tarde se asentarían estas poblaciones.
Fue el primer indígena, que junto con los colonos (negros) Diocelino Cuerpo y Maria Lemus que pisaron tierras que hoy conforman este resguardo.

Manaiye, nombre otorgado a la comunidad, es un nombre nuevo (1990) y hace alusión a las frescas aguas de la quebrada que pasa por el resguardo. Significa Quebrada de Aguas Frías. Con la colonización de los alrededores del resguardo, este nombre se amplió a todo el sector bañado por la quebrada, donde la mayoría de los colonos eran cultivadores de coca y se daba mala interpretación entre colonos e indígenas.

[14] Extraído de Plan salvaguarda pueblo Murui - ACILAPP. 2012.

En la resolución de Resguardo emanada por el INCORA, aparece como El Quince, y es el nombre como generalmente nos identifican las instituciones, pero es necesaria la socialización del nuevo nombre por que identifica a la comunidad indígena como tal.

- Nombre del Resguardo El Quince
- Nombre de la comunidad Manaiye

Los indígenas Uitoto habitantes de este resguardo tienen su origen étnico ancestral en la parte central de lo que hoy forma el actual departamento del Amazonas.
Con el inicio de la colonización espontánea y dirigida, los indígenas Uitoto vieron violados sus territorios, sus derechos y usufructuados sus bienes, razón por la cual emigraron buscando nuevas expectativas de sobrevivencia física y cultural y sobre todo huyendo de la terrible colonización que exterminaba con la vida de los indígenas, la flora y fauna de la zona[15].

Cabildo Ismuina

"A pesar que diferentes conquistadores y viajeros atravesaron estas tierras, desde el año 1541; estos indígenas no conocían un blanco hasta el año 1898 cuando apareció por los contornos un pastuso llamado Benjamin Larragaña. Este señor se instaló en la chorrera. Los indígenas se pusieron de su parte, fascinados por espejitos, agujas, chaquiras, peines y demás cosas materiales que se utilizan en la civilización. Por ahí empieza la esclavitud. En 1902, Julio Cesar Arana, quien en años anteriores comercializaba caucho en el rio Napo y Amazonas, se alió con Larragaña y se convirtió en copropietario de aquella empresa de muerte.
Según testimonios de la época y los investigadores, la acción genocida de la casa Arana disminuyo una población de 40.000 personas aproximadamente que en su mayoría eran Uitotos.

De los sobrevivientes muchos fueron deportados al Perú y el resto se dispersó a través de la selva hasta llegar al margen del rio Caquetá desde los chorros de Araracuara hasta el municipio de Solano Caquetá, lugar donde se asientan actualmente los habitantes de la comunidad Ismuina"[16].

---

[15] *Criterios metodológicos para la formulación del Plan de vida de la comunidad IndígenaUitotoManaiye del municipio de solano departamento del Caquetá.* Universidad Nacional de Colombia. Departamento de Sociología. Jorge Herrera Domínguez. Bogota 2002. Pag 178-180.

[16] *Diagnostico socioeconómico del cabildo Ismuina del pueblo Huitoto.* Convenio No.0255 SENA-Corpoamazonia-OZIP. Departamento de Caquetá y Putumayo. Yuri Tatiana Ordoñez Benavidez-aprendiz. 2009.

2. Aspectos demográficos

Los estudios y análisis ambientales, además de considerar los aspectos puramentebióticos y abióticos, tratan el componente socioeconómico, que requiere el conocimiento y manejo estadístico de la población y sus posibles proyecciones. Una caracterización de un pueblo, de una comunidad o cualquier grupo humano necesita saber cuántas personas son en total y el cómo está distribuido en relación a edades, sexo y actividades que practican entre otros.

2.1. Koreguajes

Resguardo Jericó Consaya y comunidad Buena Vista

Para el resguardo de Jericó Consaya incluyendo a la comunidad de Buena Vista habitan 51 familias y una población de 295 habitantes.[17] Es la comunidad más grande con la que trabaja el proyecto, en número de habitantes, con una población estudiantil considerable y una población de ancianos reducida según la percepción del equipo de trabajo de plan de manejo.

Para la comunidad Buena Vista en específico no existen datos oficiales por separado de población ya que pertenecen al Resguardo Jericó Consaya. Pero en el taller de percepción y el autodiagnóstico productivo de ACT Colombia, se logró establecer un dato de 11 familias y 61 habitantes en esta comunidad. De los cuales 20 son mujeres y 41 hombres.

Resguardo La Teófila de la Arenosa

Tomando en cuenta la información proporcionada del reguardo La Teófila, se estableció que en relación con la Población, se cuenta con una total de 57 personas, de las cuales el 52.6% mujeres y el 47.4% son hombres. Por su parte, en lo que corresponde al análisis de las edades de la población del reguardo, se puede observar que las edades de la población niños/adolescentes oscilan entre los 2 y los 17 años. Existe una población de personas Adultos Mayores de 3 personas, la cual es menor al 5.3% del total de la población del reguardo. Y una población menor de edad de 27 personas esto es equivalente al 47.4%. Fuente: Censo Resguardo Teófila de la Arenosa, 2012.

[17] Plan de desarrollo municipal 2012-2015 Solano – Caquetá y EOT del municipio de Solano. 2011.

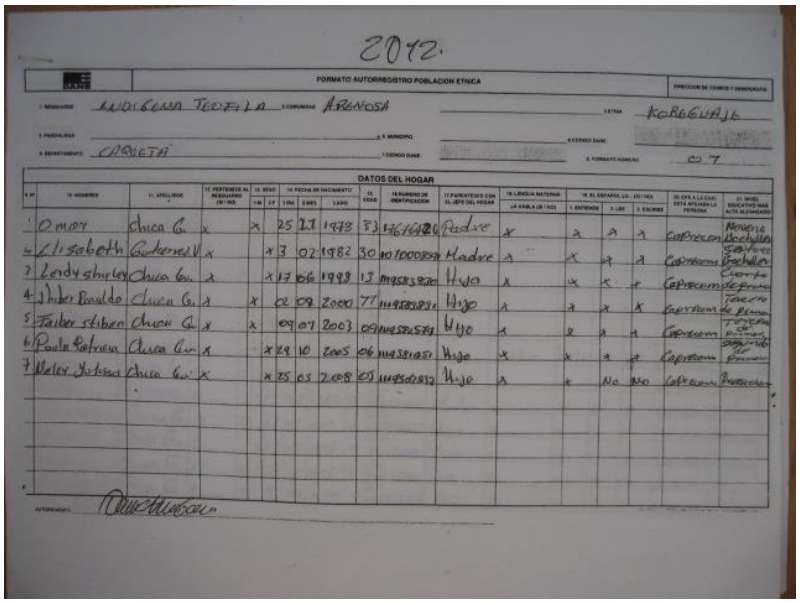

Figura 4. Hoja de censo 2012 del Resguardo La Teófila de la Arenosa, recopilado en el I Primer taller de percepción territorial 2012 TNC- ACT.

2.2. Uitotos

Resguardo Aguas Negras

Tomando en cuenta la información disponible oficial [18] del reguardo Bajo Aguas Negras se encontró que está habitado por 15 familias y 72 habitantes, dedicados a labores agrícolas.

Resguardo Huitora

En relación con la población del reguardo Huitorá, basados en el *Censo del Resguardo 2012*, realizado en cada uno de los hogares o viviendas del territorio, se pudo establecer una población total de 106 habitantes. De estas 106 personas, 54 pertenecen al sexo masculino y 48 al femenino, arrojando así una distribución por género muy similar en el resguardo.

En relación con la distribución de edad, resulta pertinente mencionar que existen 14 personas, niños y niñas, en el rango de 0 a 6 años, representando el 13% del total de la población. Respecto a la población adolescente y en edad de estudiar se registraron 24 personas que se encuentran en la franja de edades de 7 a 18 años, cobijando el 22% de la población total del resguardo Huitorá. Esto permite observar que el reguardo está caracterizado por una amplia población joven que se encuentra

[18] Plan de desarrollo municipal 2012-2015 Solano – Caquetá y EOT del municipio de Solano. 2011.

enfrentada a las nuevas tendencias occidentales y la presión y necesidad de proteger sus tradiciones. En cuanto a los ancianos del resguardo, es decir de 65 años en adelante se pudo establecer una población de 7 personas, distribuidas en 3 mujeres y cuatro hombres. Este dato es de utilidad para reafirmar que es un resguardo con una población joven, donde los ancianos, encargados de trasmitir conocimiento son muy pocos, y en donde la labor del anciano tradicionalmente es valorado.

Resguardo Coropoya

Tomando en cuenta la información disponible del reguardo Coropoya, fue posible establecer que en relación con la Población, se cuenta con una total de 61 personas, de las cuales el 50% son hombres y el 50% mujeres. Por su parte, en lo que corresponde al análisis de las edades de la población del reguardo, se puede observar que las edades de la población niños/adolescentes oscilan entre los 2 y los 17 años. Existe una población de personas Adultos Mayores de 7 personas, la cual es menor al 12% del total de la población del reguardo. De acuerdo a la información obtenida las ocupaciones de la población son solo dos: Agricultor y ama de casa (pero según observaciones propias existen labores como la de aserrador, comerciante que no son visibilizadas en los Censos). Los menores de edad, mayores de 7 años se registran como estudiantes. Fuente: Censo realizado por la promotora proyecto NZD).

La población del R. Coropoya es una población joven que presenta un rezago en la primera transición demográfica, tiene el mayor porcentaje poblacional en el grupo de 5-9 años de edad, respecto de los demás grupos. También se puede señalar una disminución de la población en el grupo de edad de 20 a 24 años. El grupo intermedio, 30 a 34 años, ha ganado robustez pero de los 35 a los 44 años vuelve a disminuir notoriamente; tanto que no hay ninguna población en el rango de edad de 50 a 54 años. De igual forma la población adulta mayor, 60 años y más tiene un porcentaje muy bajo dentro del total de la población del resguardo.

Su población es joven, señalando que es una población que presenta alta fecundidad y por ende un rezago transicional respecto a la población adulta, esto podría entenderse que tiene una población joven con alto grado de vulnerabilidad y dependencia económica.

Resguardo El Quince

Basados en la información del *Censo 2012* de la comunidad *Manaiye*, se pudo establecer que el resguardo cuenta con una población total de 117 personas. De estos 117 habitantes, 58 son mujeres y 59 hombres, arrojando así un dato de población por género de aproximadamente 50% cada uno. No existe una diferencia significativa entre sexos. Referente a la distribución etaria, se observan 63 personas menores de edad, algo más del 50% del total de la población.

El Resguardo de El Quince tiene una amplia población joven, mientras la población anciana es poca, registrando tan solo el 5.9% del total de la población. Como lo dice este dato, el reguardo tiene una comunidad joven en proceso de construcción social. El menor número de población adulta, obedece a la emigración de personas y familias que se ha venido dando desde hace varios años, y que es motivado por la búsqueda de oportunidades laborales relacionadas con actividades como jornaleros, servicio militar, motosierristas y servicio doméstico principalmente. Por su parte, la población en edades productivas es decir de los 15 a los 60 años en los dos géneros, comprende el 56% de la población, lo que permite ver que la Comunidad El Quince cuenta con sostenibilidad para abastecerse. Por otro lado los adultos ancianos al ser pocos en la comunidad son valorados socialmente debido a su labor y responsabilidad en la recuperación y sostenimiento de la cultura tradicional.
Los datos del censo muestran que de las 117 personas de población total, 7 están o han cursado grado 11 de bachillerato. De igual manera, la información dice que 45 personas han cursado la primaria. Aunque la mayoría de la población es indígena, existe unión de colonos con indígenas que han provocado un alto índice de mestizaje.

Cabildo Ismuina

Según la información del *Diagnóstico socioeconómico del Cabildo Ismuina del pueblo Huitoto,* el número total de habitantes para el año 2009 fue de 75 personas. Tomando estos datos, la distribución por género en la comunidad era de 31 hombres y 44 mujeres.Por su parte, el Esquema de Ordenamiento Territorial (2011), menciona que la población para ese año fue de 85 personas en total.
El diagnostico socioeconómico presentó que el rango de edad de los hombres de la comunidad oscila entre 45 y 75 años. Observando estos datos, se puede concluir que los hombres se encuentran en edades adultas mayores, arrojando así una población masculina trabajadora, en edades no escolares, y de cierta manera conectados a valores y tradiciones antiguas de la comunidad.

Por otro lado, el rango de edad de las mujeres de la comunidad se encuentra entre los 15 a 65 años, mostrando una población femenina distribuida en varias edades, sin concentrarse mucho en edades de adultos mayores. Hay varias mujeres que se encuentran en edad escolar y edades reproductivas.
La comunidad de Ismuina está conformada por 17 familias[19]. De estas 17 familias, 12 de ellas afrontan necesidad de vivienda. La misma fuente menciona que existen tan solo 3 personas analfabetas, 18 que hablan lenguas uitoto, de los cuales 8 son hombres. En relación con los menores de edad, se pudo establecer que se registraron 17 adolescentes y niños hombres menores de 15 años, y 14 mujeres menores a esta misma edad.

[19]Ibid. Pag 15 y 16.

Los clanes predominantes en el cabildo Ismuina son el venado, la boruga y chontaduro. En lo referente a los niveles de ingreso de la población, se pudo obtener que el registro de tres personas que tienen ingreso de salario mínimo mensual en la comunidad.

En relación con el número de personas que pertenecen a otra etnia y se encuentran afiliados al cabildo Ismuina, se pudo establecer la presencia de 4 personas de la etnia Siona y 6 de la Inga, de los cuales 3 y 2 hablan la lengua materna respectivamente.

3. Contexto Geográfico y social

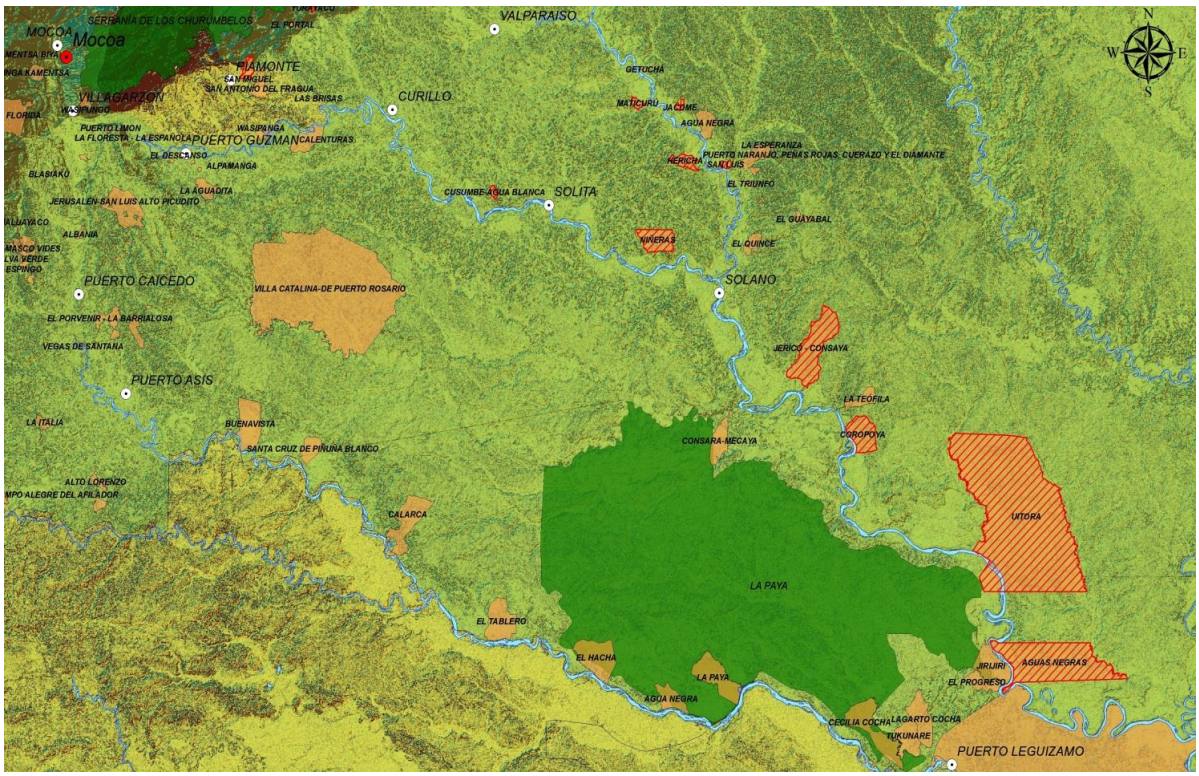

Mapa 3. Ubicación de resguardos proyecto NZD sobre la parte alta del rio Caquetá. Fuente: Edixon Daza- ACT Colombia.

3.1. Koreguajes

Resguardo Jericó Consaya y comunidad Buena Vista

De acuerdo a la resolución del Ministerio del Interior que sustenta la legalidad del resguardo Jericó Consaya, el área total de éste es de 8.450 hectáreas. Sus límites jurisdiccionales se enmarcan al norte con predios de carácter privado de vecinos colonos y terrenos baldíos de la nación; al sur y suroeste con el Rio Caquetá, el

resguardo limita al occidente con la Quebrada Agua Blanca, al oriente con la Quebrada El Tigre.

La comunidad del resguardo Jericó cuenta con considerable fuentes hídricas de las cuales obtienen o captan el líquido para sus necesidades cotidianas del hogar y para el cuidado de sus animales también. Los caños que la comunidad identificó y que menciona como suyos son: Caños consaya, Laguna Larga, la quebrada agua blanca, del cencella y cencellita y lagunas aguja, balvina, antonio, moita, chontizona, la feliz,
En relación con la infraestructura social del resguardo, es de relevancia decir que existen aproximadamente 36 viviendas agrupadas en la zona del poblado a orillas del caño consaya; de igual forma, hay casas dispersas. Para el acceso al servicio de electricidad la comunidad utiliza planta eléctrica. El agua es obtenida de los caños y quebradas más cercanos a la vivienda. Al referirse a las vías acceso se definió que son el rio Caquetá y el caño consaya y trochas que comunican a comunidades vecinas.

Respecto al acceso a servicios denominados sociales como la educación y la salud, se estableció que los niños y niñas de la comunidad del resguardo cuentan con una escuela de educación primaria y media hasta el grado noveno en su jurisdicción, a la cual asisten para recibir sus clases. El centro educativo está a cargo de la Diócesis de Florencia. También existe un jardín infantil que Bienestar Familiar administra. En relación con la infraestructura en salud en el resguardo cuenta con un centro de salud en mal estado y con un promotor el cual brinda servicios básicos de salud. Al caracterizar espacios de recreación se encontraron una cancha de bascketball y microfútbol.

En cuanto a lugares o sitios sagrados y de importancia cultural se identificaron dos Salados, la maloca, donde ocasionalmente se encuentra la comunidad a hacer celebraciones a cargo de un mayor, conocedor de la medicina tradicional y repartidor de yagé. Cercano a la maloka se encuentra un bosque de donde se obtiene la planta del yagé, y el campo santo o cementerio.

Figura 5. Mapa social del resguardo Jericó Consaya realizado por el promotor Luis Medina del proyecto NZD y sus colaboradores, en el Autodiagnóstico productivo - ACT Colombia.

En relación con la infraestructura social la comunidad Buena Vista comparte con los demás habitantes del resguardo el centro educativo, existen aproximadamente 8 viviendas agrupadas en la zona occidente del resguardo sobre la margen del caño consaya. No tienen acceso al servicio de electricidad. El agua es obtenida de los caños y quebradas más cercanos a las viviendas. Al referirse a las vías acceso se definió que son el rio Caquetá y el caño consaya; y los caminos de la cabecera urbana de Solano a la inspección de Peñas Blancas.

Respecto al acceso a servicios de salud, se estableció que solo reciben atención de las brigadas que llegan al reguardo y en varias ocasiones cuando no están informados se quedan sin servicio, el promotor del resguardo también les atiende en emergencias. Al caracterizar espacios de recreación se encontraron una cancha, alrededor de esta están las viviendas.

En cuanto a lugares o sitios sagrados y de importancia cultural se identificaron Salados, la maloca donde ocasionalmente se encuentra la comunidad a hacer celebraciones a cargo de un mayor, conocedor de la medicina tradicional y repartidor de yagé. Cercano a la maloka se encuentra un bosque de donde se obtiene la planta del yagé, y el campo santo o cementerio.

Figura 6. Mapa social de la comunidad Buena Vista realizado por el promotor Remigio Piranga del proyecto NZD y sus colaboradores, en el Autodiagnóstico productivo – ACT Colombia.

Resguardo La Teófila de la Arenosa

En el marco del análisis y caracterización del resguardo Teofila de la Arenosa se puede determinar que este limita con el resguardo Coropoya por el sur; por el suroeste limita con el rio Caquetá; por el norte tiene de vecinos inmediatos colonos y un vecino coreguaje con un predio sobre la margen del rio Caquetá, y por el norte el caño Coropoya; tiene un área oficial total de 1.862 ha, dentro del territorio se encuentran fuentes hídricas como quebrada la Teófila y las lagunas del mismo nombre, quebrada la arenosa y el caño coropoya.

Figura 6. Mapa social del resguardo La Teófila realizado por el promotor Jarlinson Chica del proyecto NZD y sus colaboradores en el Autodiagnostico productivo – ACT Colombia.

Al interior de la comunidad existen aproximadamente 8 viviendas en total donde habita la población del reguardo. En materia de infraestructura poseen una escuela y una cancha, no cuenta con puesto de salud o promotor de salud. En lo relacionado con sitios de importancia cultural, el resguardo tiene dentro de su jurisdicción dos lagunas y tres salados que son considerados también sitios sagrados denominados lagunas la Teófila, salado cerrillos, dantas y loros,. El resguardo no cuentan con servicios públicos domiciliarios; algunas casas tiene planta de gasolina, el agua se extrae de la quebrada la Teófila de manera directa y agua lluvia. Sus vías de acceso y salida de la comunidad son el rio Caquetá y la quebrada la arenosa.

Según el Autodiagnóstico del documento de PEI de la comunidad una de las costumbres tradicionales es el mambeo de polvo de coca, también elaboran artesanías con elementos naturales (collares, coronas) para bailes y dan ejemplo el baile de la tortuga; son hablantes del idioma Corebajú, y también hablan el español, su alimentación se basa en la yuca que es transformada en otros productos como el casabe y la fariña, para complementar este estos alimentos practican la pesca y la cacería, que acompañan con ají, las viviendas de esta comunidad están hechas por elementos de la región como yaripa y madera, son altas, y sus techos son de paja o de zinc, el fogón esta fuera de la casa que tiene dos salones, uno es la sala y lo otro los dormitorios. La economía del resguardo está basado en la labor agraria, tiene producción de aceite y leche de la palma de mimpe y en algunas ocasiones sacan

miel de abejas las familias comercializan estos productos aunque sus ganancias son muy bajas, la educación eje fundamental del documento está a cargo del Vicariato Apostólico San Vicente Puerto Leguizamo y en la comunidad la sede del Instituto Francisco de Asís presta sus servicios de educación básica primaria.

3.2. Uitotos

Resguardo Aguas Negras

En el marco del análisis y caracterización del resguardo Aguas Negras se puede determinar que este limita con el Rio Caquetá por el suroeste; por el sur y sureste limita con el corregimiento la tagua y con terrenos baldíos de la nación; otro de sus vecinos inmediatos es la inspección de la Mana con la que limita por el Norte. También por el Noroeste limita con el resguardo el Jirijiri y por su zona este con el rio Peneya y terrenos baldíos de la nación. El resguardo Aguas negras tiene un área oficial total de 17.645 ha, dentro del territorio se encuentran una buena cantidad de fuentes hídricas, tales como los caños bocana, tablero, japón, rio grande, peregrino, sierra vuelta, azul, choncholl, peregrinito, aguas negras.

Figura 7. Mapa social del resguardo Bajo Aguas Negras realizado por el promotor Moisés Castro del proyecto NZD y la comunidad, en el Autodiagnóstico productivo – ACT Colombia.

El resguardo Aguas Negras cuenta con 20 viviendas aproximadamente al interior de su territorio. Los niños y habitantes tienen una escuela donde se dictan clases hasta quinto de primaria. En lo relacionado con temas recreativos existe en el resguardo una cancha de futbol en donde se practican actividades deportivas.

En relación con infraestructura social se puede mencionar que no cuentan con centro de salud propio, por lo cual, varios de ellos deben dirigirse a Puerto Leguizamo o a Solano para acceder al servicio de salud. En lo relacionado con sitios de importancia cultural, el resguardo cuenta dentro de su jurisdicción con un cementerio, al igual que consideran sagrados 5 puntos de salados dentro de su territorio; los habitantes mencionan un sitio antiguo como lugar de importancia cultural para su pueblo. El resguardo no cuentan con servicios públicos domiciliarios; el agua se obtiene principalmente de los caños que existen a su interior. Las vías de acceso al resguardo se limitan al paso por el rio Caquetá y caminos por cananguchales que en determinadas épocas del año se inundan. Las casas se encuentran dispersas a lo largo del territorio, algunas en el margen del rio y otras después de la zona de cananguchales, la mayoría de los niños caminan una hora para ir a la escuela diariamente.

Según el documento de leyes internas del resguardo Aguas Negras, los valores sociales que se difunden en la comunidad obedecen a la estabilidad y fortalecimiento de la familia, de donde se debe propender y vigilar por la aplicación de normas sociales y culturales adecuadas, para la comunidad y las personas que la componen.

El resguardo está dividido en nueve (9) zonas[20] : Zona explotable, Zona no explotable o reserva, Zona parcela para los clanes, Zona rural, Zona escolar, Zona verde, Intercomunitaria, Zona de cultivo de maíz comunitaria, Parcela siembra de plátano su manejo está definido en el documento de leyes internas.
La ubicación de los clanes en el resguardo va de acuerdo a la ubicación tradicional de las etnias Uitotos es decir de sur a norte.

En la comunidad, hay una clara preocupación por recuperar sus tradiciones ancestrales, comenzando por la lengua Uitoto, por lo que se han puesto la tarea de hablar en lengua en el "mambeadero". También se han puesto de acuerdo en que quienes conocen la lengua, deberán enseñarle a los demás y quienes no, deberán aprender. Por otra parte, la comunidad cuenta con por lo menos un hombre joven Árnold, quien se ocupa de seguir la tradición de la medicina tradicional.[21]

[20] Extraído documento "Leyes Internas del Resguardo Aguas Negras bajo Caqueta".1998.
[21]Extraído del documento Taller de Percepción Territorial. Denise Ganitsky. 2013. ACT Colombia.

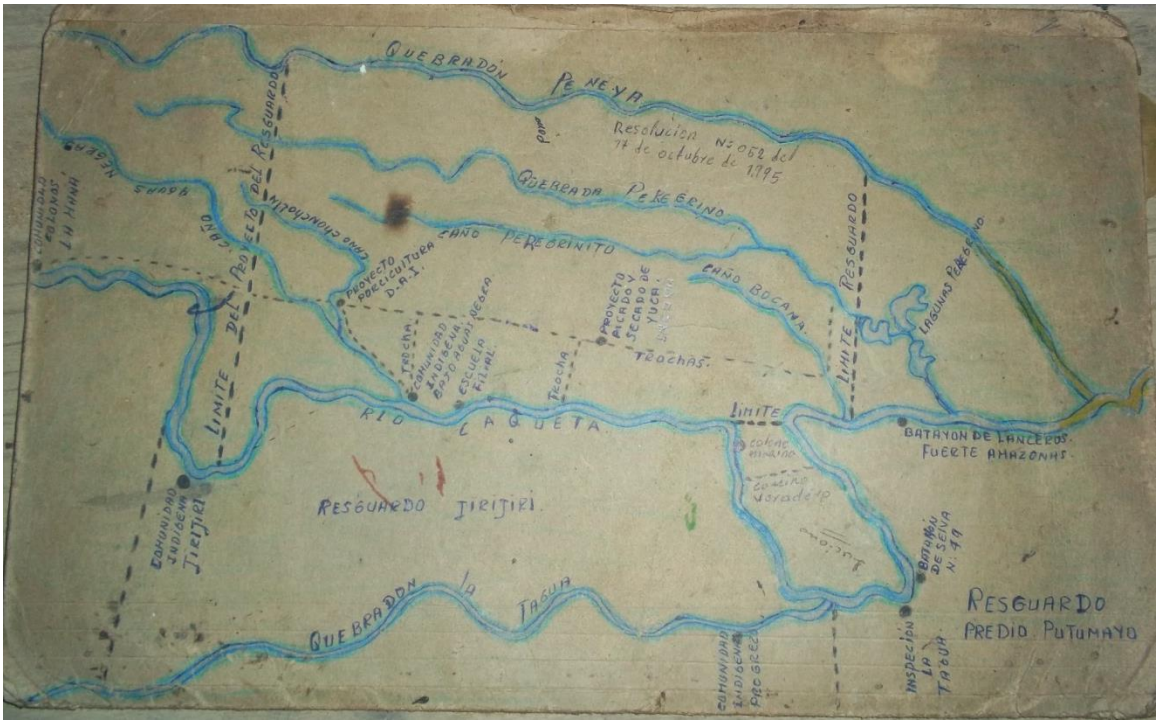

Figura 8. Mapa a mano alzada de las zonas del resguardo Bajo Aguas Negras para el documento de leyes internas del resguardo 1998, facilitado por el Gobernador del resguardo Moisés Castro en el taller de percepción, noviembre 2012.

Resguardo Huitora

De acuerdo a la resolución del Ministerio del Interior que sustenta la legalidad del resguardo Huitorá, el área total de éste es de 67.220 hectáreas. Sus límites jurisdiccionales se enmarcan al norte con predios de carácter privado de vecinos colonos; al sur limitan con la vereda La Mana tres troncos del municipio de Solano; el resguardo Huitorá limita por el suroeste con el rio Caquetá(vecino departamento del putumayo), por el oeste caño orotuya (vereda orotuya) y por el este con el caño Peneya (vecinos baldíos de la nación).

La comunidad del resguardo Huitorá cuenta con un número considerable de fuentes hídricas de las cuales obtienen o captan el líquido para sus necesidades cotidianas del hogar y para el cuidado de sus animales también. Los caños que la comunidad identificó y que menciona como suyos son: Caños peneñita, caño azul, coreguaje, california, la viuda, la tigra, pedro largo, Huitorá pequeña, Huitorá grande, y los tres grandes de sus límites caquetá, orotuya, peneya.De igual manera, la comunidad de Huitorá menciono poseer en su territorio 4 Lagunas, llamadas el monstruo, el zarai, el pastal ynutnei.

En relación con la infraestructura social del resguardo, se puede mencionar que existen aproximadamente 15 viviendas agrupadas en la zona central del poblado; de igual forma, hay dos o tres casas dispersas. De esta manera puede concluirse que el resguardo es nucleado en términos de distribución de las viviendas. Para el acceso al servicio de electricidad la comunidad utiliza plantas eléctricas en cada casa. Como se mencionó antes, el agua es obtenida de los caños y el rio Caquetá. El método de recolección de agua lluvia es otra de las maneras que ha encontrado la comunidad del resguardo Huitorá para captar el líquido vital.

Al referirse a la vía acceso se identificó al rio Caquetá por Solano o Puerto Leguizamo.

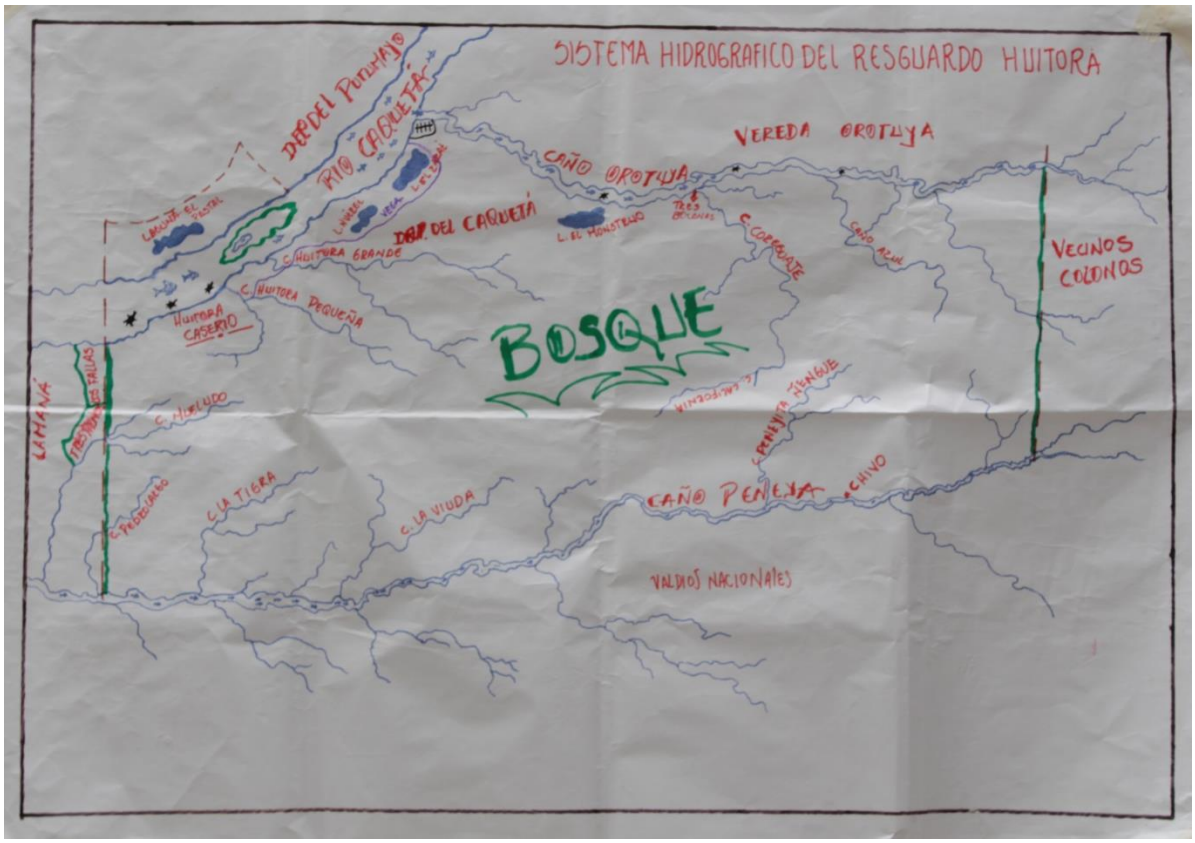

Figura 9. Mapa social de fuentes hídricas y límites resguardo Huitorá realizado por el promotor Jonny Alexis Garay Martinez del proyecto NZD y la comunidad, en el Autodiagnostico productivo – ACT Colombia.

Respecto al acceso a servicios denominados sociales como la educación y la salud, se estableció que los niños y niñas de la comunidad del resguardo Huitorá cuentan con una escuela y un comedor estudiantil en su jurisdicción donde asisten para recibir sus clases. Por medio de un tutor apoyado por el Instituto Francisco de Asís (IFA), muchos jóvenes del reguardo han logrado terminar su bachillerato en la comunidad. En relación con la infraestructura en salud en el resguardo, se determinó que tienen una promotora de salud a la que se dirigen los habitantes cuando presentan síntomas y enfermedades que deciden no tratar con la medicina tradicional. Al

caracterizar espacios de recreación se encontraron una cancha de bascketball y microfútbol; adicionalmente, para los eventos y reuniones de importancia social y cultural poseen una maloca.
En cuanto a lugares o sitios sagrados y de importancia cultural se identificaron los Salados de la mona, barrial, tres salados, el cañanguchal y el campo santo o cementerio.

Resguardo Coropoya

En el marco del análisis y caracterización del resguardo Coropoya, se puede determinar que este limita con el Rio Caquetá por el suroeste; por el sur y sureste limita con el rio Orotuya y resguardo Huitora; otro de sus vecinos inmediatos es el resguardo La Teofila Arenosa con el que limita por el Norte. El resguardo Coropoya tiene un área oficial total de 3.922 ha, dentro del territorio se encuentran una buena cantidad de fuentes hídricas que los caracteriza como comunidad, fuentes hídricas como los caños coropoyita, coropoya, guarajera, caño cucha o bonera y la arenosa. En sus límites noroeste están las lagunas la teofila y caño la arenosa.

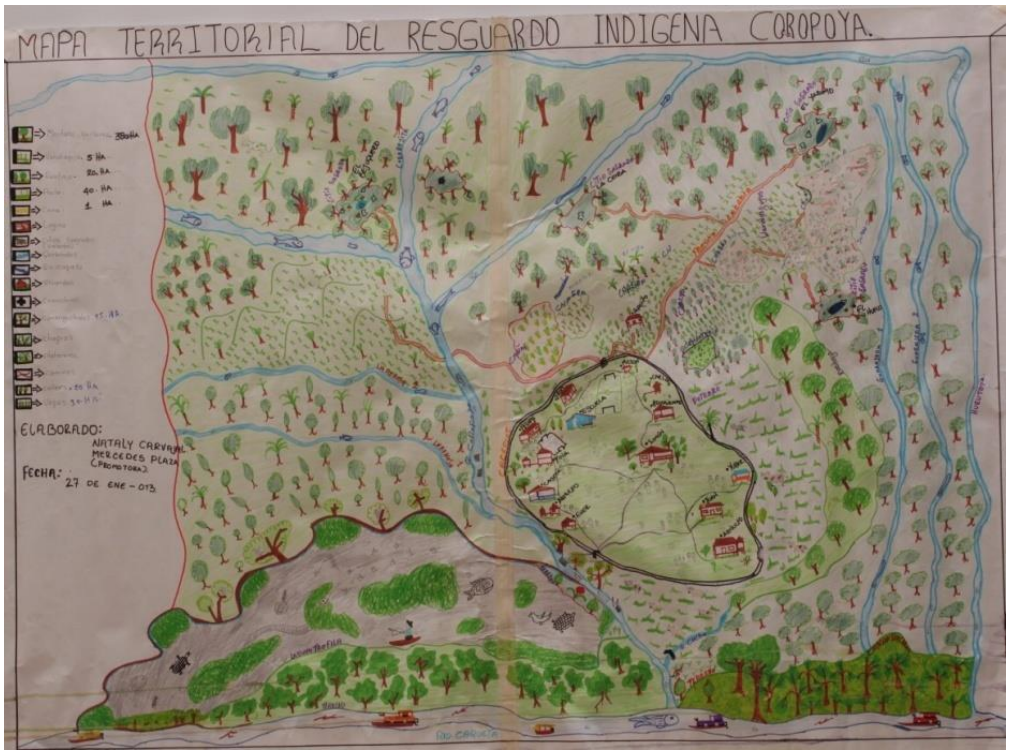

Figura 10. Mapa social del resguardo Coropoya realizado por la promotora Mercedes Plazas del proyecto NZD y sus colaboradores, en el Autodiagnóstico productivo – ACT Colombia.

Al interior de la comunidad existen aproximadamente 13 viviendas en total donde habita la población del reguardo. En materia de infraestructura poseen una escuela y un centro comunitario, no cuenta con puesto de salud o promotor de salud. En lo relacionado con sitios de importancia cultural, el resguardo tiene dentro de su jurisdicción un cementerio sagrado y por lo menos cinco salados que son considerados también sitios sagrados denominados el bejuquero, la ceiba, el

yarumo, el venado y el hueco. El resguardo no cuentan con servicios públicos domiciliarios; algunas casas tiene planta de gasolina, el agua se extrae del caño coropoya y coropoyita de manera directa. Sus vías de acceso y salida de la comunidad son el rio Caquetá y el caño coropoya.

Según lo escrito por la promotora *"La economía de la localidad indígena es la labor agraria, de esta se saca el sustento que se requiere para sobrevivir y mantenerse con entusiasmo y progreso en sus familias. Los cultivos de mayor producción y que raras veces son sacados al mercado son la yuca (esencial en el sustento diario), plátano, maíz, uvas, guama, caímos, entre otros. También se adelanta en pocas cantidades la avicultura y la ganadería. En estas actividades agrarias las más comerciales pero con poco espacio es el ganado, las aves y el maíz y mínima parte de las frutas. Las familias comercializan estos productos para sostenerse de la necesidad que no cubren con los productos de la región, como los vestidos y ciertos alimentos básicos en la región. Las familias los jóvenes apoyan estas actividades pero también acostumbran salir a trabajar a las fincas de las veredas vecinas para cubrir sus necesidades económicas.*
La organización de la comunidad, cuenta con el desembolso que llega de transferencias (recursos que viene del estado), con estos recursos se cubren las necesidades básicas de los habitantes indígenas.

La yuca es la base de la alimentación y se procesa para el consumo, ocupa un espacio de gran importancia en la vida cotidiana de la familia de esta se obtiene el casabe, la fariña, el chomendo, el juare y la caguana que se hace de su almidón además de poderse consumir cosida y asada. La alimentación cotidiana se basa en un derivado de la yuca, caldo de pescado y ají. La que es compartida de igual manera entre los de la casa. También suficiente con el objetivo de conservarla. Es común que cuando alguno de los habitantes hace cacería suficiente, este le ofrece a todos los de la comunidad un pedazo es decir comparte. Cuando los momentos económicos son buenos en la familia se compran productos del comercio para variar la alimentación, esto les parece agradable pero lo que si se puede afirmar es que una comida sin carne, pescado o derivados de la yuca, no es comida para un uitoto coropoyuno.

Para hablar del tema de vivienda tenemos que hacer memoria de la historia pasada del pueblo uitoto las familias coropoyunas, tiene como vivienda familiar una casa que ofrece los servicios d salas y dormitorios múltiples de esta principal se adhiere una casa pequeña para el servicio de la cocina. Todas presentan los mismos servicios su construcción se basa con materiales de la región (Yaripa, y madera redonda), y en piso alto, sus techos son construidos en zinc o paja pero depende del alcance económico de la familia, la cocina es en paja igual de alta a la vivienda grande, con un piso (mesón en tierra para colocar el fogón) y una pasera para lavar la losa y coger aguas lluvias. También existe una vivienda llamada maloca (construcción tradicional sagrada) es una casa octagonal comunitaria y sagrada para la comunidad y el pueblo uitoto, esta construcción regularmente es paja (puy y su forro en chonta), su principal ocupación es para las reuniones, los bailes tradicionales y las actividades mítico religiosas.

Una de las costumbres bien marcadas en los hombres adultos es el mambeo, actividad que consiste en consumir el polvo de la hoja de coca con otros ingredientes y que sirve para contrarrestar el hambre, el sueño y el frio, entre otros. Otros también se usa en momentos de reunión o actividades importantes, este mambeo se acompaña del ambil que ayuda a la coca para que cumpla su efecto" (Escrito por Mercedes Plaza, promotora resguardo Coropoya).

Resguardo El Quince

En el marco del análisis y caracterización del resguardo El Quince fue posible determinar que éste limita con el caño Loro por el oeste; por el este con el caño Poce; al noreste limita con el cabildo Naza y con el Diamante; al sur el resguardo El Quince colinda con los caños Olimpo y el Doa. Este territorio fue constituido como resguardo según resolución No.097 de Julio de 1982 del Instituto Colombiano de Reforma Agraria (INCORA).

El resguardo El Quince está constituido sobre un territorio de 1.256 ha, en su interior se encuentran un buen número de quebradas, lagunas y cananguchales tales como los caños manaye, rio jurijuri, laguna chapara, laguna pintadilla, laguna kemao, laguna chontillosa y caño chucula. El resguardo tiene influencia sobre ecosistemas lacustres ubicados entre el rio Orteguaza y el resguardo[22].

La principal vía de acceso a la comunidad de Manaiyees la vía fluvial, en motor fuera de borda y pequeñas canoas. Existen algunos caminos de herradura y trochas que son identificadas por la comunidad como vías acceso.

Al referirse al tema de vivienda y condiciones de vida, se pudo establecer que actualmente son contadas las casas tradicionales de techo de hojas de palma, paredes de chonta picada "yaripa" y pisos de tierra. Por el contrario, se encuentran casas de techo de zinc, paredes y pisos de madera aserrada y tienen divisiones que definen sala, dormitorios y cocina. Los pisos de las casas generalmente se encuentran sobre pilotes a una altura entre 1 y 1.5 metros de altura del suelo.

En la comunidad, la salud es manejada desde dos puntos de vista bien diferenciados: Una es de la parte de medicina tradicional indígena y la otra ofrecida por la medicina occidental o alopática. En relación con este último tipo de medicina, se atiende en el hospital Local de Solano, en el hospital militar de tres esquinas y en las droguerías. A esta forma de medicina se accede a través de recursos económicos o a través de afiliaciones al SISBEN. Se logró establecer que en la comunidad el 90% de las personas están afiliadas al régimen subsidiado de salud. En casos de alta gravedad o los que requieren tratamiento especial, son remitidos a Florencia, Neiva o Bogotá dependiendo de la urgencia

---

[22] *Criterios metodológicos para la formulación del Plan de vida de la comunidad Indígena UitotoManaiye del municipio de solano departamento del Caquetá.* Universidad Nacional de Colombia. Departamento de Sociología. Jorge Herrera Domínguez. Bogota 2002.

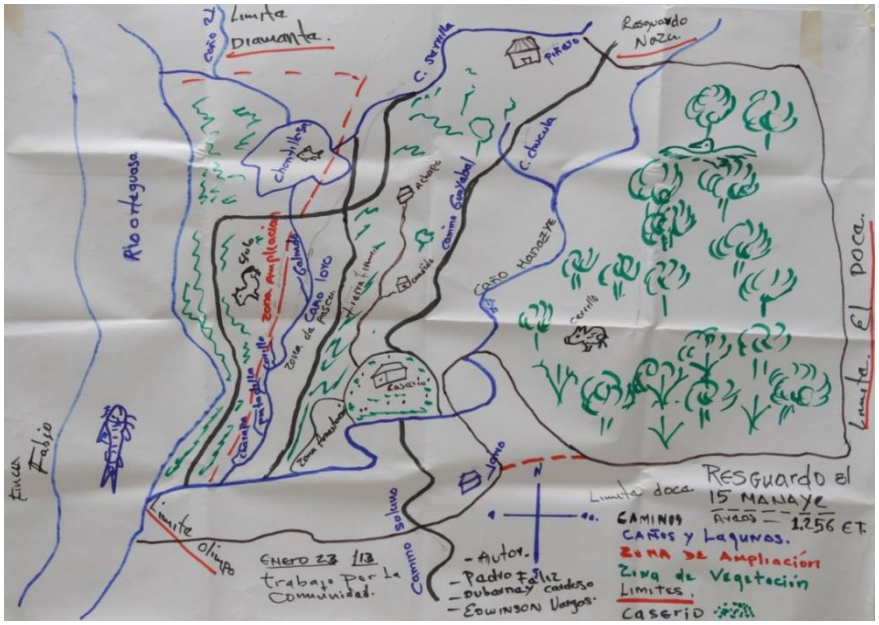

Figura 21. Mapa social del resguardo El Quince realizado por el promotor Jesús Rotieroke del proyecto NZD y la comunidad, en el Autodiagnóstico productivo - ACT Colombia.

Cabildo Ismuina

Tomando como fuente de información el Esquema de Ordenamiento Territorial del municipio de Solano –Caquetá del año 2011, el área que posee la comunidad de Ismuina es de 40 hectáreas aproximadamente. El cabildo limita al norte con una de las vías terciarias del municipio de Solano; al oriente limita con las propiedades del señor Orlando Ortiz, al igual que con la propiedad de la señora Etelvina Contreras; al occidente la comunidad de Ismuina limita con 5 predios de naturaleza privada y al sur limita con la propiedad de la señora Lucerina Cuenca.

El cabildo indígena de Ismuina se relaciona y se comunica con la cabecera municipal del municipio de Solano a través de la carretera principal, por la cual transitan todas las personas que poseen fincas hacia la parte rural del municipio. De acuerdo a lo manifestado por la comunidad, la carretera es un camino de herradura que puede ser descrito como en regular estado. La distancia aproximada del resguardo a la cabecera municipal de Solano es de 1 kilómetro, gastando un aproximado de 20 minutos de recorrido. No obstante, la vía de comunicación principal con la que cuenta el cabildo es la fluvial, (rio Caquetá), utilizada para la comercialización de productos.

La comunidad de Ismuina cuenta con un nacedero de agua que los provee con el líquido vital; este nacedero forma la quebrada "Itzuri", la cual atraviesa por la mitad del cabildo. Itsuri es la fuente hídrica más importante para el reguardo ya que de esta única fuente se obtiene el agua para abastecer la población humana y también los animales de cría En relación con las fuentes hídricas, se puede mencionar igualmente un humedal que se encuentra al interior del resguardo, humedal que se tiene como reserva natural del cabildo.

Figura 32. Mapa social del Cabildo Ismuina realizado por la promotora del proyecto NZD y la comunidad.

Es de resaltar que el municipio de Solano cuenta con un matadero que se ubica al interior del resguardo Ismuina, por lo cual el resguardo es conocido y nombrado en el municipio.

En la comunidad se encuentran alrededor de 15 viviendas, construidas con un armazón de madera rolliza, piso de yaripa o tabla aserrada. Las paredes son de yaripa y su techo puede ser de puy, canambo o zinc.
La Gran Maloca es un tipo de vivienda multifamiliar donde el techo es de puy, su armazón es de madera rolliza y el piso sobre la tierra.

En relación con los sitios sagrados del cabildo Ismuina se puede mencionar que uno de ellos es donde está ubicada la planta medicinal YAGÉ (Bejuco). Allí permanece un abuelo sabedor, quien proporciona ayuda y alivio conversando con la persona enferma o interesada. De igual manera tradicionalmente, la MALOCA es considerada lugar sagrado donde se reúnen niños, jóvenes y adultos para escuchar las leyendas, mitos y vivencias de los abuelos, sabedores y caciques. En la misma MALOCA los hombres mambean coca y chupan ambil para obtener mayor conocimiento y

sabiduría. El mambeadero dentro de la MALOCA se considera el cuerpo de la madre que dio origen al hombre y la cultura. El mambeadero es considerado como el utero de la madre sagrada, allí se narran los orígenes de la tierra, el hombre, la cultura, el bien y el mal.

Es de relevancia resaltar que el cabildo indígena Ismuina no cuenta con ningún servicio público (acueducto, alcantarillado y electricidad). Debido a esta situación algunas viviendas cuentan con planta eléctrica para generar la energía que requieren; el agua es captada directamente de la quebrada Itsuri y el alcantarillado lo reemplazan por pozos sépticos. De igual forma, el cabildo no cuenta con institución educativa propia, por lo cual los niños y jóvenes de la comunidad de Ismuina asisten a la Institución Educativa Campo Elías Marulanda ubicada en la cabecera municipal de Solano.

En relación con el tema de salud, se puede mencionar que no se cuenta con puesto de salud en el cabildo. Las personas acuden al Hospital local de Solano para ser atendidos por odontología, bacteriología, citología, pediatría y consultas generales. Las enfermedades que más aquejan a los habitantes son la diarrea, gripa, paludismo y las fiebres. Cuando las enfermedades son catalogadas como de alto riesgo, los pacientes son remitidos a Florencia por vía fluvial.

En materia de salud tradicional, se puede establecer que existe dentro de la comunidad un curador o medico tradicional quien a través de rezos y diferentes especies de plantas medicinales que se encuentran en la región, atiende los diversas molestias, malestares y enfermedades que se le presentan.

Por último, se puede mencionar que en la comunidad la principal ocupación es la pesca, seguida de la agricultura y la caza. Adicionalmente, se pueden encontrar habitantes que trabajan como jornaleros y algunos pocos que trabajan como empleados.

4. Particularidades del resguardo

4.1 Koreguajes

Resguardo Jericó Consaya y comunidad Buena Vista

Las particularidades territoriales del resguardo Jericó Consaya se evidencia desde las características sociales y culturales de los pobladores del resguardo, hasta las componentes biofísicos de su territorio. Es importante señalar en primera instancia que esta población, 295 habitantes, muestra un sin números de experiencias de vida que enriquecen el legado cultural de los más pequeños. Esto tiene que ver con que la mayoría de los adultos ha tenido diferentes procesos migratorios que se han ceñido a la dinámica socio-histórica de la región. Esta situación puede comprenderse mejor al ver cómo niños y jóvenes muestran gran capacidad

adaptativa hacía los cambios: relación con personas de diferente cultura, nuevos sistemas productivos, nuevas tecnologías, proyectos de vida fuera del resguardo, etc.; cambios culturales que se mimetizan junto con las prácticas tradicionales más consolidadas como por ejemplo el uso de su idioma indígenas. Las prácticas tradicionales que aún conservan los Koreguajes son el baile tradicional, toma de yagé, lengua tradicional, comida tradicional, artes de pesca con arpón y flecha y elaboración de artesanías. Estas prácticas si bien se han transformado y son menos frecuentes, son tradiciones que perduran en la experiencia y vida de los mayores y por ello tienen gran potencial de poder revitalizarse.

En las prácticas tradicionales que aún se transmiten entre generaciones, la lengua tiene un papel central pues sin lugar a dudas el hablar todos en un mismo idioma, no sólo les permite la conservación de su cultura Koreguaje a través de la lengua sino que además contribuye a la cohesión como grupo social minoritario.

Como se mencionará más adelante este territorio cuenta con una gran biodiversidad debido a las grandes áreas de bosque que aún existen. La Fauna y la flora son actualmente base importante del sustento alimenticio, entre otros usos que por décadas revelan la estrecha relación que los Koreguaje tienen con la naturaleza que los rodea.

La Comunidad de Buena Vista se caracteriza por ser una comunidad pequeña donde todos los miembros son familia entre sí. Esta situación permite que los pobladores se hayan apropiado de su territorio y lo conciban actualmente como un sustento fundamental para las futuras generaciones. Por ello, pese a que los jóvenes deben migrar para terminar su bachillerato al municipio de Solano e incluso a la ciudad de Bogotá para realizar estudios superiores, o hacer estos desplazamientos para buscar opciones económicas, los integrantes de la comunidad conciben su territorio como el principal proveedor de su sustento alimenticio, pues en el territorio se reconoce que hay una gran variedad de animales y plantas que hacen que la vida de la comunidad pueda sustentarse. De igual modo, existe cohesión, liderazgo y participación en la comunidad para realizar proyectos que traigan beneficios.

Resguardo La Teófila de la Arenosa

La comunidad del resguardo La Teofila al igual que las demás comunidades que habitan en la región está conformada por personas que son familia entre sí. Sin embargo, su sentido de pertenencia por el territorio va más allá, pues para la comunidad su resguardo posee muchos recursos naturales que les provee la vida y les permite llevar a cabo prácticas tradicionales aprendidas como indígenas Makaguaje y Koreguaje; y por ello el deseo de preservar y cuidar el territorio. Del mismo modo, el territorio es reconocido por líderes y miembros de la comunidad como elemento fundamental en la reproducción cultural de la comunidad, pues, pese a cambios y proceso de aculturación, la comunidad desea promover y seguir promoviendo procesos etnoeducativos con los más jóvenes para retomar actividades propias como indígenas. Esta situación que podría contrastar con su

doctrina religiosa, pues como ya se mencionó la comunidad es evangélica, es actualmente parte de la agenda de las acciones que se promueven dentro del resguardo. Lo que permite evidenciar el interés por afianzar sus tradiciones ancestrales.

4.2. Uitotos

Resguardo Aguas Negras

Las particularidades territoriales a las cuales hicieron referencia los miembros de la comunidad muestran que el resguardo es muy importante para el sostenimiento material y cultural de ésta. La mayoría de las personas en la comunidad nacieron y se criaron dentro del resguardo, lo cual evidencia el sentido de pertenencia por su territorio. También se destaca el interés por consolidar no sólo sus tradiciones sino nuevas prácticas "occidentales" que permitan seguir fortaleciendo en aspectos productivos el resguardo. Pues cabe aclarar que los niños no hablan la lengua indígena y la figura del cacique está invisibilizada debido a que se privilegia el rol de los líderes antes que el del cacique, en la toma de decisiones; elementos que son muy importantes en la tradición cultural Uitoto. Sin embargo, a partir de los talleres de percepción territorial se busca afianzar tradiciones que se han perdido. Pues se considera que Aguas Negras es un territorio con gran riqueza natural y cultural la cual debe preservarse.

Resguardo Huitora

Las particularidades territoriales del resguardo Huitorá a las cuales hacen referencia los miembros de la comunidad que participaron en el II Taller de Percepción Territorial muestran que el resguardo es muy importante para las nuevas generaciones, pues ven su resguardo con un "futuro material y humano inmenso". Por ello, surge en la comunidad el interés de conservar sus grandes hectáreas de bosque y tener cada día más conciencia sobre el medio ambiente y todos los recursos que provee la naturaleza. Del mismo modo, la comunidad se caracteriza por ser una gran familia, no sólo por sus lazos de parentesco sino también por el trabajo comunitario que contribuye a una buena convivencia dentro del resguardo.

Por otra parte, sobresale en la comunidad el interés por recuperar prácticas tradicionales que ya no se realizan, pues debe señalarse que la lengua actualmente sólo la hablan los mayores, mientras que jóvenes y niños sólo hablan el español. Del mismo modo está situación hace que la comunidad sea consciente de los grandes cambios en su cultura. Sin embargo, dichos cambios también han favorecido a las nuevas generaciones que se muestran entusiastas pro la formación profesional y el uso nuevas tecnologías, pues reconocen que su educación también es importante para el fortalecimiento de su comunidad.

Resguardo Coropoya

Las particularidades territoriales del resguardo Coropoya se evidencian desde las características sociales y culturales de los pobladores del resguardo hasta las componentes biofísicos de su territorio. Lo primero que se puede mencionar es que la mayoría de los adultos ha tenido diferentes procesos migratorios que se han ceñido a la dinámica socio-histórica de la región. Esta situación muestra cómo la comunidad de Coropoya se adapta ágilmente a las dinámicas sociales y económicas de la región; lo cual muestra su interés por consolidar sistemas productivos que permitan un comercio más amplio en la región y a la vez no destruyan sus extensiones de bosque. Es importante resaltar como la vida en comunidad se rige por las relaciones familiares haciendo más solidad las relaciones interpersonales.
También la comunidad de Coropoya sobresale por mantener buenas relaciones con sus vecinos colonos.

Otra característica de la comunidad del resguardo es su interés por preservar las costumbres como indígenas, esto a pesar de haber perdido legados culturales tan importantes como la lengua, que actualmente solo hablan los mayores. Sin embargo, se observa l interés por construir una Maloka, formar un médico tradicional y preservar espacios culturales como lo es el *mambeadero*.

Resguardo El Quince

Lo primero que se puede mencionar es que la comunidad de El Quince cuenta con población proveniente de diferentes partes del país, lo que permite caracterizar a este resguardo como un resguardo interétnico. Por ello, existe disposición por parte de la comunidad de El Quince de entablar diálogos con los vecinos colonos y hacerlos parte de programas y proyectos que mejoren las condiciones ambientales de su resguardo y las áreas aledañas, y así, merme los conflictos existentes entre las dos poblaciones. Por otra parte, la población del resguardo El Quince mantiene una estrecha relación con el Municipio de Solano en tanto muchos de ellos han adecuado casas en la invasión urbana del municipio. Allí habitan quienes trabajan o estudian en el municipio.

Es importante resaltar el Liderazgo del gobernador y el apoyo con el que cuenta por parte de la comunidad, lo cual muestra confianza y cohesión como comunidad. De esta cohesión existente devienen propósitos comunes que la comunidad se ha trazado como manejar el territorio con acciones que frenen el deterioro ambiental del resguardo, consolidar los proyectos económicos, elaborar planes etnoeducativos, realizar cartillas donde se exponga los saberes del cacique y los demás ancianos que aún habitan en el resguardo y la ampliación del resguardo, entre otras.

Cabildo Ismuina

La comunidad de Ismuina se caracteriza porque el territorio del cabildo es centro de diferentes encuentros inter-institucionales, además es un lugar de encuentro intercultural, debido a la existencia de matrimonios con colonos. Situación que posibilita dimensionar un Plan de Manejo que contemple el carácter multiétnico (campesinos e indígenas) del municipio de Solano. A pesar de estar cerca de un área urbana donde los jóvenes desarrollan actividades propias de la vida urbana, el cabildo cuenta con cacique y ancianos sabedores, necesarios en cualquier plan que se emprenda de revitalización de las prácticas tradicionales olvidadas (Mitología y Rituales).

De igual modo, El cabildo de Ismuina se caracteriza por:
- La mayoría de la población es anciana.
- Es un Cabildo receptor de migrantes de diferentes regiones y etnias.
- No está constituido como un resguardo, está en ese proceso.
- La comunidad reside en el municipio de Solano, siendo el territorio del cabildo lugar de adecuación de algunas chagras.

5. Zonificación ambiental y cultural

5.1. Espacios de uso y actividades productivas

Koreguajes

Resguardo Jerico Consaya y comunidad Buen Vista

La comunidad de Jericó identificó, por medio de los talleres participativos, como espacios de uso al interior del reguardo a la zona de las viviendas, la montaña, las vegas, rastrojos, chagras, cananguchal, lagunas, quebradas y caños y el rio.

En cuanto a los otros productos provenientes de los espacios de uso, la comunidad señaló en el ejercicio de la casita, que estos son fundamentalmente abundantes; en todos los espacios también hay productos catalogados como escasos. Según los miembros de la comunidad, no hay ninguna especie, en ningún espacio, reconocida como perdida pero si algunas muy escasa, vale la pena decir que éstos son pocos y en espacios como la chagra, lagunas, caños, quebradas y el rio.

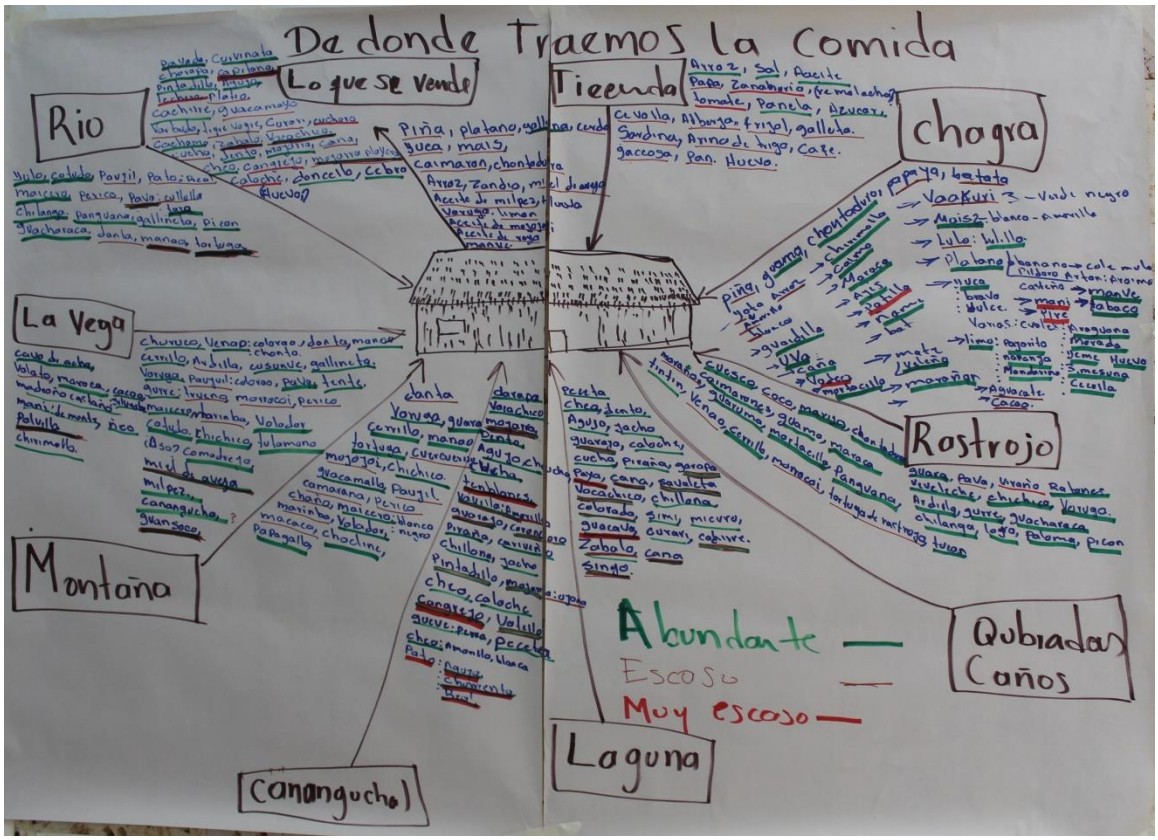

Figura 13. Ejercicio, la casita, realizado por Luis Medina promotor NZD con la comunidad para el Auto diagnóstico Productivo- ACT Colombia.

Tabla 4. Recursos naturales flora y fauna que son usados para la alimentación de la comunidad de Jericó Consaya.

ESPACIOS DE USO						
Rio y vega	**Cananguchal**	**Montaña**	**Laguna**	**Quebradas y caños**	**Rastrojo**	**Chagra**
Muy escaso						
Capitana			Temblones	Paya		Patilla
Lechero			Cangrejo	Guacaba		Vadea
Caucharo			Pato			Maní
Cangrejo						Yuca dulce pire
Caloche						
Escasos						
Guacamayo	Danta	Danta	Guarajo	Guaraja	Coco	Papaya

Barbudo	Cuercuerizo	Valato	Coroncoro	Garopa	Pava	Batata
Tigre bagre	Mojojoy	Ardilla	Pintadillo	Savaleta	Marañon	Piña
Curari	Paujil	Paujil	Mojarra ojona	Bocachico	Venao	Arroz
Cana	Camarona	Gurre trueno		Cachirre	Morrocoi	Yota
Paujil	Perico	Morrocoi		Colorada	Tortuga de rastrojo	
Pato real	Chaño	Perico				
Perico	Marimba	Tarinba				
Cullulla	Macaco					
Danta						
Abundante						
Payada	Boruga	Churuco	Charapa	Peseta	Cuesco	Guama
Curvinata	Guara	Venao	Bocachico	Cheo	Chontaduro	Chontaduro
Charapa	Cerrillo	Cerrillo	Dente	Denton	Mariso	Chirimolla
Pintadillo	Manao	Manao	Agujo	Agujo	Caimarones	Caimo
Agujo	Tortuga	Cusumbe	Chucha	Yacho	Guamo	Maraca
Cachirre	Chichico	Gallineta	Cucha	Caloche	Maraca	Aji
Cachama	Guacamayo	Pava	Babilla	Cucha	Guarumo	Ñame
Jento	Maicero	Tente	Piraña	Piraña	Martacilla	Guadilla
Mojarra	Volador	Gurre	Caribeño	Chillona	Panguana	Uva
Cheo	Chacline	Maicero	Chillona	Simi	Tintin	Caña
Doncello	Papagallo	Volador	Jacho	Nicuro	Cerrillo	Mortacillo
Cebra		Cotudo	Cheo	Curari	Guara	Maíz
		Chichico	Caloche		Ratones	Marañon
		Tutamono	Gueve		Bebeleche	Limo
		Comadreja	Peseta		Chichica	Yuca brava
		Chirimollo			Borugo	Yuca dulce
		Mani Rico			Ardilla	Platano
		Mani de monte			Gurre	Mambe
		Madroño			Guacharaca	Tabaco

		Castaño			Chilanga	Lulillo
		Cacao silvestre			Lora	
		Maraca			Paloma	
		Cava de hacha			Picon	
					Tucan	

Dentro de los calendarios de siembra y de cosecha elaborados por el promotor del proyecto, se hace mención a once productos básicos en él están señaladas las épocas del año según los tiempos de verano que van de noviembre a febrero y las de lluvia de marzo a julio. Productos como el ají y el mambe se siembran y cosechan durante todo el año, otros productos que se consiguen todo el año son el plátano y la yuca.

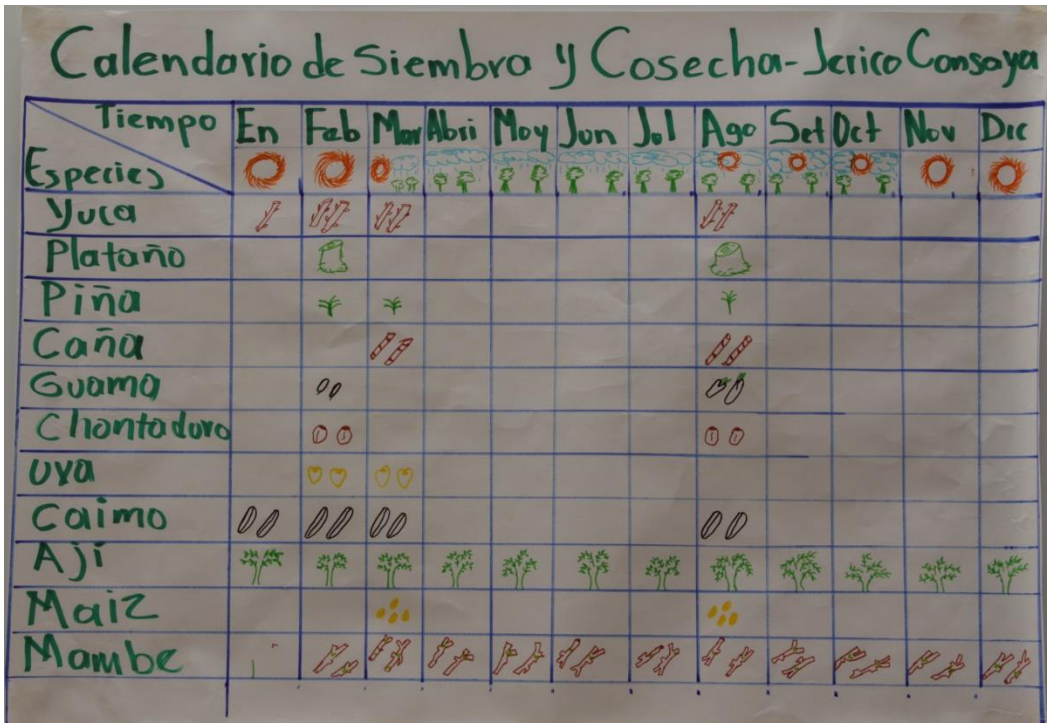

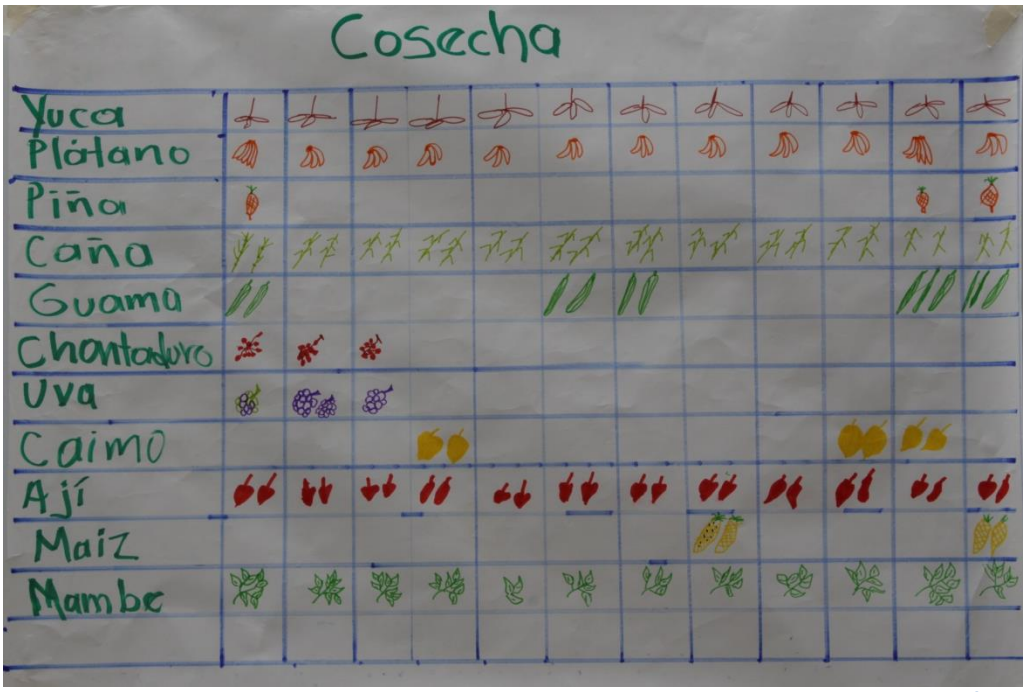

Figura 14. Calendarios de comida. Elaborado por promotor NZD Luis Medina – Autodiagnóstico productivo ACT Colombia.

En el caso de los calendarios de pesca muestran la dinámica de los animales por ejemplo las épocas de mayor presencia del animal y las épocas de menor presencia, las especies señaladas en el son 24 y deben referirse a las de preferencia y abundancia, así como las épocas de subienda.

Figura 15. Calendario de pesca elaborado por Luis Medina proyecto NZD – Autodiagnóstico productivo ACT Colombia.

El promotor de la comunidad hizo un ejercicio juicioso de este calendario donde se ve la gran oferta que tiene la comunidad de Jericó en relación al recurso de pesca y que se encuentra presente a todo lo largo del año, algunos en mayor abundancia durante algunos meses y otros constantes en el año[23].

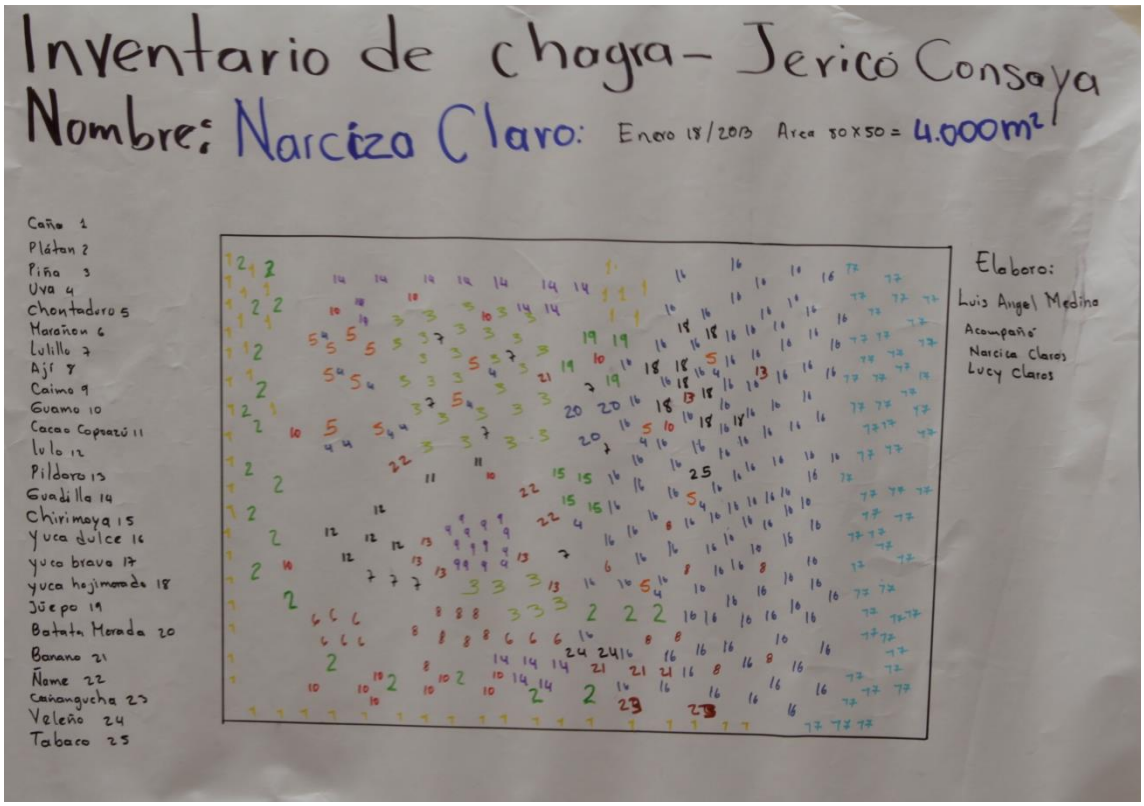

Figura 16. Inventario chagra de la comunidad Jericó, ejercicio Autodiagnóstico productivo – ACT Colombia.

Según los inventarios de chagra hay por lo menos 23 ha. del resguardo destinadas al cultivo, los inventarios muestran una diversidad de por lo menos 25 especies en áreas entre las dos hectáreas y una hectárea.

Otro de los aspectos trabajado por la comunidad fue el de árboles de monte que más se reconocen, de este análisis salió un listado de 26 especies, de las cuales la mayor parte fue catalogada como abundantes pero en peligro por presión, el canelo y el cedro se señalaron como en solo peligro. Y el laurel y el gomo como abundantes y cuatro como escasos y en peligro que son: Manguillo, Ahumo negro, Ahumominche y granadillo.

[23] Para conocer en detalle los calendarios e inventarios productivos remitirse al documento "Caracterización y Autodiagnóstico productivo de resguardo indígenas Coreguajes y Uitotos, para la formulación de proyectos productivos. Proyecto NZD. Resguardo Jérico Consaya. Amazon Conservation Team. 2013.

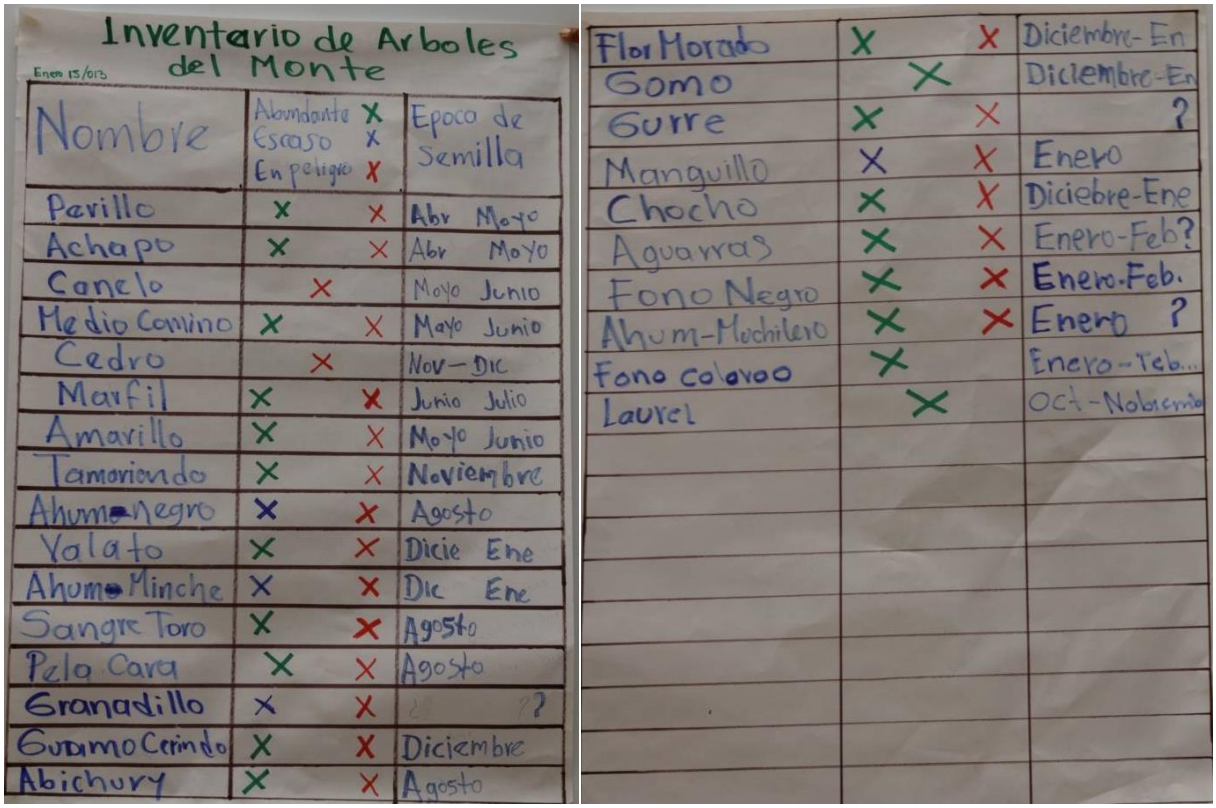

Inventario de Arboles del Monte

Enero 15/013

Nombre	Abundante X Escaso X En peligro X		Epoca de Semilla
Pervillo	X	X	Abr Mayo
Achapo	X	X	Abr Mayo
Canelo		X	Mayo Junio
Medio Camino	X	X	Mayo Junio
Cedro		X	Nov – Dic
Marfil	X	X	Junio Julio
Amarillo	X	X	Mayo Junio
Tamoriando	X	X	Noviembre
Ahumo negro	X	X	Agosto
Valato	X	X	Dicie Ene
Ahumo Minche	X	X	Dic Ene
Sangre Toro	X	X	Agosto
Pelo Cara	X	X	Agosto
Granadillo	X	X	?
Guamo Cerindo	X	X	Diciembre
Abichury	X	X	Agosto
Flor Morado	X	X	Diciembre- En
Gomo	X		Diciembre-En
Gurre	X	X	?
Manguillo	X	X	Enero
Chocho	X	X	Diciebre-Ene
Aguarras	X	X	Enero-Feb?
Fono Negro	X	X	Enero-Feb.
Ahum-Mochilero	X	X	Enero ?
Fono Colorao	X		Enero-Feb...
Laurel	X		Oct-Noviembre

Figura 17. Principales especies de árboles maderables que se usan en la comunidad de Jericó. Elaborado durante el autodiagnóstico productivo ACT Colombia.

La comunidad de Buena Vista identificó, por medio de los talleres participativos, como espacios de uso al interior del reguardo la zona de las viviendas, el monte, las vegas, rastrojos, chagras, patio, cañanguchal, lagunas, quebradas y caños y el rio, además del salado.

En cuanto a los productos provenientes de los espacios de uso, la comunidad señaló, en el ejercicio de la casita, que estos son fundamentalmente abundantes; pero hay espacios como la chagra, el salado en que fundamentalmente los productos se encuentran escasos o en peligro, en todos los espacios también hay productos catalogados como escasos. Según los miembros de la comunidad, no hay ninguna especie, en ningún espacio, reconocida como perdida pero si en peligro o que es escasa por razones naturales, vale la pena decir que éstos son: la chagra, y el salado como ya se mencionó, y además en el monte, rio, vega y patio.

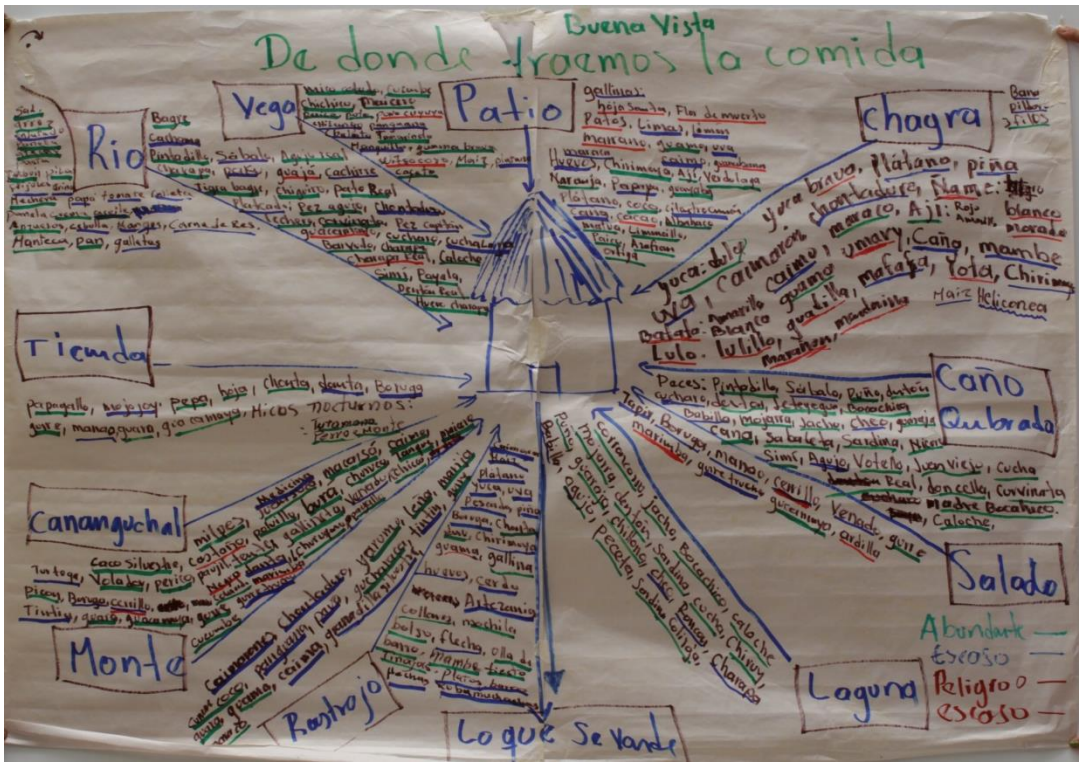

Figura 18. Ejercicio, la casita, realizado por Remigio Piranga promotor NZD con la comunidad para el Autodiagnóstico Productivo- ACT Colombia.

Tabla 5. Recursos naturales flora y fauna que son usados para la alimentación de la comunidad de Buena Vista.

ESPACIOS DE USO						
Rio y vega	**Cananguchal y salado**	**Monte**	**Laguna**	**Quebradas y caños**	**Rastrojo**	**Chagra y patio**
Peligro o escaso por naturaleza						
Guaja	Cerrillo	Castaño				Yuca brava
Guacamayo	Marimba	Cerrillo				Ñame
Charapa real	Ardilla	Negro				Batata
Pava cucuya		Marimba				Lulo
Witsocoyo						Lulillo
						Guadilla
						Umary
						Aji blanco
						Aji morado
						Marañon
						Mandarina
						Hoja santa

						Flor del muerto
						Guanábana
						Cacao
						Mairano
Escasos						
Cachama	Tapir	Tortuga	Cheo	Sábalo	Caimarones	Uva
Sábalo	Boruga	Medicina	Roncon	Cucharo	Chontaduro	Caimo
Paya	Manao	Boruga	Charapa	Cheo	Panguana	Chontadura
Cachirre	Venado	Tintin	Babilla	Agujo	Pava	Piña
Plateado	Gurre trueno	Danta			Caima	Caña
Chontaduro	Mojojoy	Gurre trueno			Granadilla silvestre	Mambe
Pez capitán		Venado			Tintin	Mafafa
Cucha larga						Chirimoya
Chilango						Maíz
Panguana						Heliconea
Balato						Gallinas
Manguillo						Limas
Plátano						Limón
						Uva
						Caimo
						Maraca
						Papaya
						Plátano
						Cilantro común
						Caña
Abundante						
Bagre	Gurre	Coco silvestre	Corroncorro	Pintadillo	Yarumo	Yuca dulce
Pintadillo	Guacamaya	Milpes	Jacho	Puño	Leña	Maraco
Agujo real	Papagallo	Juan soco	Bocachico	Denton	Marija	Aji rojo
Charapa	Pepa	Maconsa	Caloche	Leteyegua	Coco	Aji amarillo
Tigre bagre	Hoja	Caima	Mojarra	Bocachico	Guacharaca	Guama
Chigüiro	Chonta	Polvillo	Denton	Mojarra	Guara	Chirimoya
Pato real	Gurre	Bura	Sardina	Jacho	Guama	Verdolaga
Pez agujo	Tuto mona	Churuco	Cucha	Guaraja	Gully	Guayaba
Lechero	Perro de monte	Tanque	Chiruy	Cana		Albahaca

Curvinata		Arriera	Puño	Sabaleta		Malva
Cucharo		Volador	Guaraja	Sardina		Limoncillo
Barbudo		Perico	Chillona	Nicuro		Paico
Caloche		Tente	Agujo	Simi		Azafrán
Simi		Gallineta	Peseta	Botello		Ortiga
Payala		Chirra	Sardina coliroja	Juan viejo		
Denton real		Picón		Cucha		
Huevo Charapa		Guara		Doncella		
		Guacamaya		Curvinata		
		Gurre		Madre bocachico		
		Cusumbe		Caloche		
		papagallo				

En el caso del calendario de pesca elaborado por la comunidad con el promotor, se muestra la dinámica de los animales por ejemplo las épocas de mayor y menor abundancia, las especies señaladas son 11 y deben referirse a las de preferencia, además están presentes durante todo el año.

Figura 19. Calendario de pesca elaborado por Remigio Piranga proyecto NZD – Autodiagnóstico productivo ACT Colombia.

El promotor de la comunidad Remigio Piranga hizo un ejercicio de descripción de los calendarios de pesca y cacería que presentó al proyecto en diciembre del 2012 y que a continuación se trascribe:

"En la etnia Coreguaje no existen épocas apropiadas para la caza, pues conservamos el territorio amplio para mantener diferentes especies de animales y cuando se requiere aprovechar de ella el tipo de animal o presa que se requiera. Igualmente con la pesca pues no mantenemos periodos ni existe calendario para adquirirlo. ¡Pero! aprovechamos con épocas en épocas de verano que las ciénagas, lagunas pequeñas y algunas quebradas se secan y allí quedan algunas especies menores quedan encharcada, que si llueva o no, siempre estas son exterminadas, por escases de agua y si llueve y el agua que le cae por ser un líquido no apropiado para subsistencia son peces desaparecidos. Otra época de aprovechamiento es cuando el rio crece y ven inundaciones los peces que se desplazan en los diferentes lugares inundados quedan despistados de su sitio de origen y obligatoriamente toman otro rumbo, A esto lo llamamos subiendas, aquí en el departamento del Caquetá" (Remigio Piranga, Promotor proyecto NZD).

"El animal para nosotros más importante"[24]
(El Roche)

El animal más importante para mí y para la comunidad es el "ROCHE, en lengua Coreguaje es un pececillo pequeño de 4 libras y una longitud de 40 centímetros aproximadamente. Un pez que para la alimentación diaria es muy propio. Vive en lagos y habita en toda la región amazónica y Orinoquia. Es carnívoro, agresivo y por lo tanto en lengua castellana lo llaman dentón negro o mojoso también ataca peces pequeños para alimentarse. Este pez se reproduce cada fin de verano aproximándose al invierno cuando llueve esta en las lagunas habitan y desde allí salen cuando la cañadas se inundan y en el tramo las hembras realizan unas cavas de 20 cm de profundidad, allí colocan los huevos infinitos e incontables, y los calientan hasta el nacimiento de los huevos (roche) este pez se reproduce el estudio del indígena coreguaje es después del seño del dentón el pez que más abunda en esta zona amazónica y del Caquetá. Después del nacimiento el pez se independiza y el roche de 1 cm caza para comer así sea de la misma especie, y no hay diferencia entre machos y hembras.

En relación a otros animales importantes para la comunidad Remigio Piranga elaboro un cuadro con el nombre del animal en español y en idioma y describió la importancia del animal, fueron 15 especies terrestres y acuáticos y su importancia está relacionada con la alimentación (Ver informe diciembre de 2012 promotor comunidad Buena Vista).

[24]Escrito por Remigio Piranga, Promotor proyecto NZD. Noviembre 2012. Ejercicio de percepción de flora y fauna.

Según el promotor "El tiempo de lluvia es de marzo –Julio, a partir de noviembre empieza la época de verano; que se extiende hasta comienzos de marzo. El verano es tiempo de rosas y sitios de siembra ya que por los escases de agua el proceso de siempre se realiza a comienzo de las lluvias. Para definir cuándo y que plantaciones se puede plantar, el pueblo coreguaje lo hace de acuerdo a las diferentes fases de la luna. Las plantas de pan coger son muy delicadas pues estas se siembran después del menguante porque si no se hace así la producción no es buena. Hay algunos productos que se pueden sembrar en cualquier fase tales como: Chontaduro, ñame, batata, caña, piña, árboles frutales y otros".[25]

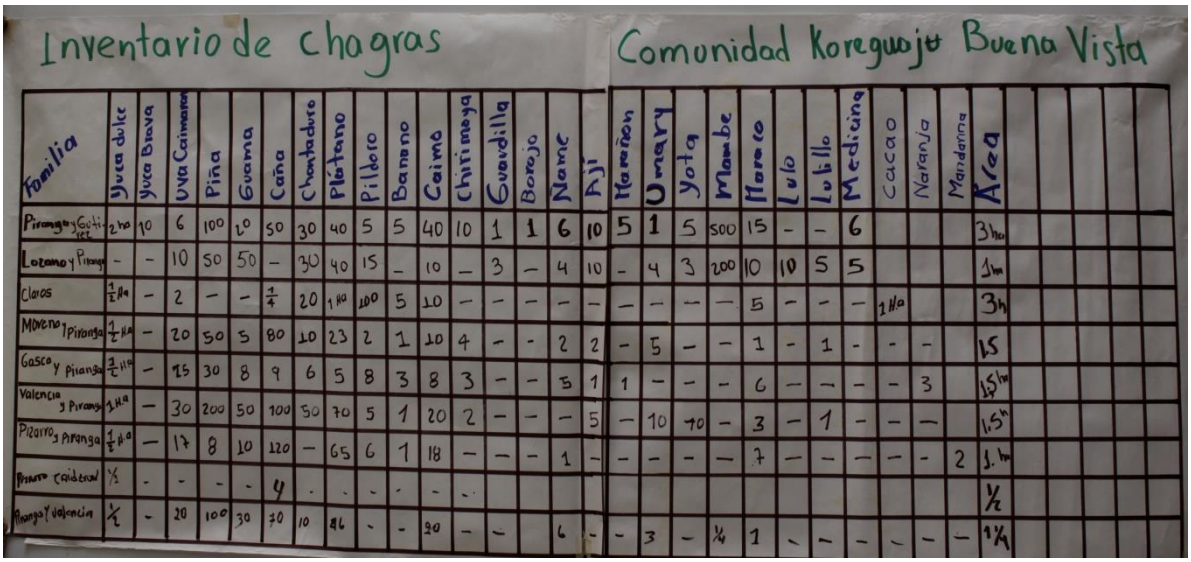

Inventario de chagras — Comunidad Koreguaje Buena Vista

Familia	Yuca dulce	Yuca Brava	Uva Caimarón	Piña	Guama	Caña	Chontaduro	Plátano	Pildoro	Banano	Caimo	Chirimoya	Guaudilla	Borojo	Ñame	Ají	Harañon	Umary	Yota	Mambe	Maraco	Lulo	Lulillo	Medicina	Cacao	Naranja	Mandarina	Área
Piranga y Gutierrez	2 ha	10	6	100	20	50	30	40	5	5	40	10	1	1	6	10	5	1	5	500	15	–	–	6				3 ha
Lozano y Piranga	–	–	10	50	50	–	30	40	15	–	10	–	3	–	4	10	–	4	3	200	10	10	5	5				1 ha
Claros	½ Ha	–	2	–	–	¼	20	1 Ha	100	5	10	–	–	–	–	–	–	–	–	–	5	–	–	–	1 Ha			3 h
Moreno y Piranga	½ Ha	–	20	50	5	80	10	23	2	1	10	4	–	–	2	2	–	5	–	–	1	–	1	–	–	–		1.5
Gasco y Piranga	½ Ha	–	15	30	8	9	6	5	8	3	8	3	–	–	5	1	1	–	–	–	6	–	–	–	–	3		1.5 ha
Valencia y Piranga	1 Ha	–	30	200	50	100	50	70	5	1	20	2	–	–	–	5	–	10	10	–	3	–	1	–	–	–		1.5 h
Pizarro y Piranga	½ Ha	–	17	8	10	120	–	65	6	1	18	–	–	–	1	–	–	–	–	–	7	–	–	–	–	–	2	1. ha
Pizarro Calderon	½	–	–	–	–	4	–	–	–	–	–	–																½
Piranga y Valencia	½	–	20	100	30	70	10	46	–	–	20	–	–		6	–	–	3	–	¼	1	–	–	–	–	–	–	1¼

Figura 20. Inventario chagra de la comunidad Buena Vista, ejercicio Autodiagnóstico productivo- ACT Colombia.

Según los inventarios de chagra hay por lo menos 27 especies sembradas en las chagras, estas áreas son de 3 a 1.5 ha.

Otro de los aspectos trabajado por la comunidad fue el de los árboles de monte que más se reconocen, de este análisis salió un listado de 14 especies, de las cuales la mayor parte fue catalogada como abundantes, pero cinco fueron catalogadas como escasas: Balato, ahumao, mochilero y canangucha.

[25]Escrito por Remigio Piranga, Promotor proyecto NZD. Noviembre 2012. Ejercicio de percepción de flora y fauna.

Resguardo La Teofila de la Arenosa

Durante la aplicación de los ejercicios participativos la comunidad identifico como espacios de uso: chagras, potreros, rastrojos, montañas, vegas, cananguchales, quebradas y caños, lagunas, rio ojos, los patios o el solar.
En estos lugares, se analizó que la mayor parte de los productos que se extraen de los espacios de uso trabajados en los ejercicios se encuentran escasos en el reguardo algunos por presión y otros porque siempre ha sido poco el recurso, sin embargo existen otros que son abundantes principalmente en las lagunas, quebradas y caños, y el monte. También señalaron que existen productos en peligro.

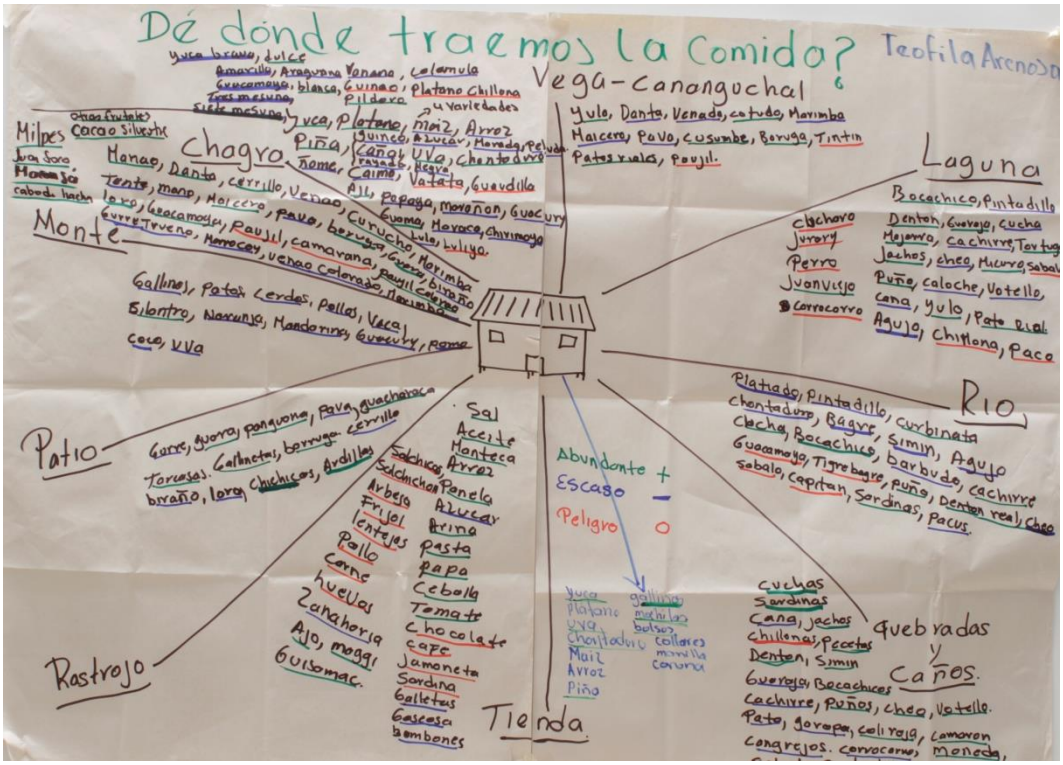

Figura 21. Ejercicio, la casita, realizado por Jarlison Chica promotor NZD con la comunidad para el Auto diagnóstico Productivo – ACT Colombia.

Tabla 6. Recursos naturales flora y fauna que son usados para la alimentación de la comunidad de La Teófila.

ESPACIOS DE USO						
Rio	**Vega y Cananguchal**	**Monte**	**Laguna**	**Quebradas y caños**	**Rastrojo**	**Chagra**
Peligro						
Guacamayo	Tintin	Paujil	Cucharo	Chillonas		Luliyo

Tigre bagre	Paujil	Camarana	Jurary	Sabalo		Batata
Sábalo			Perro	Pintadillos		Guadilla
Capitán			Corrocorro			Guineo
			Sabalo			Platano
			Chillona			
			Paco			
Escasos						
Plateado	Danta	Tente	Pintadillo	Cana	Gurre	Yuca brava
Pintadillo	Venado	Mano	Cucha	Guaraja	Pava	Maíz
Chontaduro	Marimba	Venao	Cachille	Cachirre	Cerrillo	Arroz
Bagre	Maicero	Marimba	Cheo	Pato	Biraño	Guineo
Simin agujo		Biraño	Caloche	Garopa	Lora	Caña
Barbudo		Gurretrueno	Botello	Cangrejo		Ñame
Cheo		Morrocoy	Cana	corrocorro		Caimo
Pacus		Venado colorado	Agujo			Papaya
						Marañon
						Guacury
						Maraca
						Chirimoya
						Lulo
Abundante						
Curbinata	Yulo	Milpes	Bocachico	Cuchas	Guora	Yuca dulce
Clacha	Cotudo	Juan soco	Denton	Sardinas	Panguana	Plátano
Bocachico	Marimba	Cabo de hacha	Mojarra	Jachos	Guacharaca	Uva
Puño	Cusumbe	Manao	Guaraja	Pesetas	Torcazas	Chocntaduro
Denton real	Boruga	Danta	Tortuga	Denton	Gallinetas	Guama
Sardinas	Patos reales	Cerrillo	Jachos	Simin	Boruga	Aji
		Curucho	Nicuro	Bocachico	Chichico	Piña
		Maicero	Juanviejo	Puños	Ardillas	
		Boruga	Pato real	Cheo		
		Gurre		Botello		
		Loro		Coli roja		
		Guacamaya		Camaron		
		Paujil colorado		Moneda		
		Cacao				

		silvestre				

Dentro de los calendarios de comida elaborados el promotor del proyecto, se hace mención a once productos básicos en él están señaladas las épocas del año en que se encuentran escasas y en las que se siembra y cosechan, también se hacen comentarios sobre el uso que se le dan a estas especies ya sea alimentación, alimento para animales domésticos, comercialización a pequeña escala[26], para el caso de los alimentos los meses donde más escasean productos se puede mencionar abril a julio que es época de invierno.

En el caso de la pesca y cacería los calendarios muestran la dinámica de los animales por ejemplo las épocas de presencia del animal y las épocas de ausencia, las especies señaladas en el son pocas y deben referirse a las de preferencia o mayor abundancia.

Figura 22. Calendarios de comida. Elaborado por promotor Jarlison Chica proyecto NZD-Autodiagnóstico Productivo ACT Colombia..



Figura 23. Calendario de pesca y cacería elaborado por Jarlison Chica proyecto NZD – ACT Colombia.

[26] Ejercicio preliminar del promotor para su informe del mes de Diciembre 2012.



Figura 24. Inventario chagra de la comunidad Teófila de la Arenosa, ejercicio Autodiagnóstico productivo ACT Colombia.

El promotor de la comunidad Jarlison Chica hizo un ejercicio de identificación de las especies de fauna silvestre más reconocida por la comunidad, da su nombre común y en lengua y describe detalladamente su importancia, también reseña a la guacamaya como animal representativo y describe su hábitat, su forma de vida y reproducción (ver informe al proyecto NZD del promotor Teófila, diciembre 2012).

Según los inventarios de chagra hay 15 ha del resguardo destinadas el cultivo, los inventarios muestran una diversidad de por lo menos 16 especies en áreas entre las dos hectáreas y media hectárea. También hay espacios de uso destinados para cultivos como el maíz y el plátano.

Dentro del territorio del resguardo se identificó en el mapa de la comunidad (Figura 1.) que existen 200 ha. Descubiertas, 20 ha de potreros, 175 de rastrojos.

Otro de los aspectos trabajado por la comunidad fue el de los árboles de monte que más se reconocen de este análisis salió un listado de 14 especies, de las cuales la mayor parte fue catalogada como escasa por presión y porque ese recurso siempre ha. poco, el canelo y el cedro se señalaron como perdido. Y solo tres son abundantes Achapo, Perillo y Guamo.

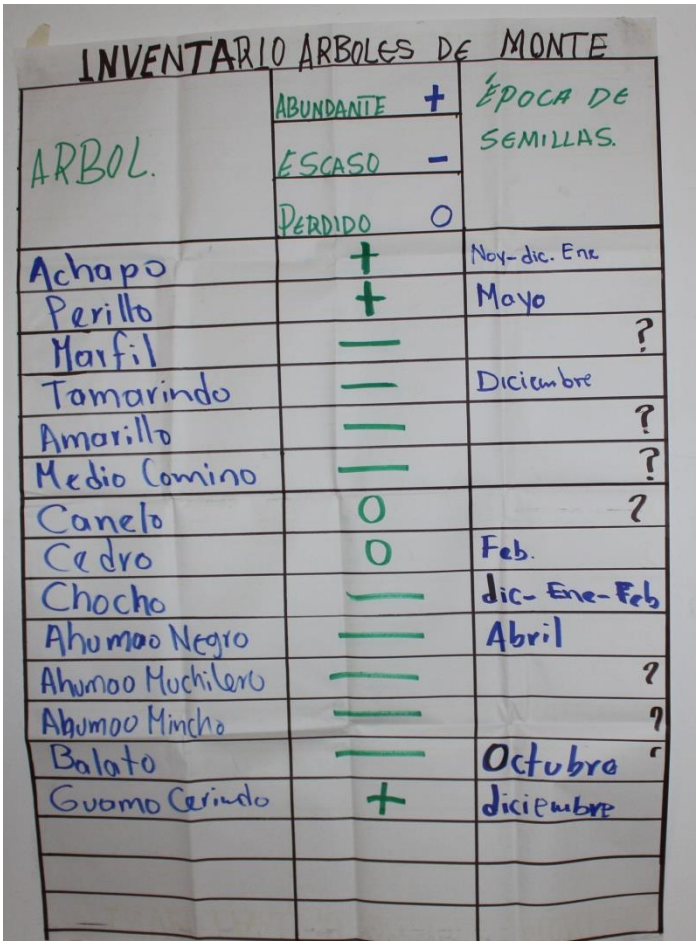

INVENTARIO ARBOLES DE MONTE

ARBOL.	ABUNDANTE + / ESCASO – / PERDIDO O	ÉPOCA DE SEMILLAS.
Achapo	+	Nov-dic. Ene
Perillo	+	Mayo
Marfil	—	?
Tamarindo	—	Diciembre
Amarillo	—	?
Medio Comino	—	?
Canelo	O	?
Cedro	O	Feb.
Chocho	—	dic- Ene- Feb
Ahumao Negro	—	Abril
Ahumao Muchilero	—	?
Ahumao Mincho	—	?
Balato	—	Octubre
Guamo Cerindo	+	diciembre

Figura 25. Principales especies de árboles maderables que se usan en la comunidad de Teófila. Elaborado durante el autodiagnóstico productivo – ACT Colombia.

Uitotos

Resguardo Aguas Negras

Las actividades desarrolladas en los talleres participativos con la comunidad arrojaron que en Aguas Negras los espacios de uso son el caño, el rio, los cañanguchales, el monte, la chagra, el patio, el solar, el potrero, el rastrojo y las lagunas pequeñas. De esta manera, la comunidad identifica en los espacios anteriormente nombrados aquellas zonas o áreas donde se desarrollan sus actividades de subsistencia y sus roles sociales.

Figura 26. Ejercicio la casita realizado por el promotor NZD Moisés Castro con la comunidad para el Auto diagnóstico Productivo – ACT Colombia.

La mayor parte de los productos que se extraen, en el reguardo, todavía son abundantes, sin embargo estos son abundantes principalmente en los espacios como el monte, la chagra, el rio, quebradas y caños, en estos mismos lugares se puede hablar de recursos escasos de flora y fauna, en la chagra si se hace referencia a productos perdidos y muy escasos, aunque la percepción de muy escasos no necesariamente está relacionada con perdida sino que en la naturaleza esos recursos en esta zona siempre son pocos. También puede ser que ya existe un deterioro del espacio de uso que conlleva a escases de especies y variedades que antes eran abundantes, en el rio y la chagra, pero especialmente en esta última, se registra, por parte de la comunidad, la pérdida total o desaparición de especies o variedades, obedeciendo esto a los espacios más impactados.

Tabla 7. Recursos naturales flora y fauna que son usados para la alimentación de la comunidad de Bajo Aguas Negras

ESPACIOS DE USO						
Rioy Caño	**Cananguchal**	**Monte**	**Lagunas pequeñas**	**Patio / solar**	**Rastrojo**	**Chagra**
Muy escasos						
Bagre		Ahumado				Tres mesuno
Lechero		Nogal				Batata
Plateado						Guineo
Sábalo						Come sentado
Sabaleta						Come parado

						Costeño
						Guineo real
						Filipino
						Ñame buju
						Aji Chiche perro
Perdido						
Pintadillo						Ñame blanco
						Ñame morado
						Piña mojaculo
						Maiz pira
						Caña de azúcar
						Caña de panela
Escaso						
Charapa	Camaron	Danta		Guanabana	Tigrillo	Yuca dulce
Chontaduro		Venado		Cebolla		Piña
Barbudo		Perico		Tomate		PlatanoArton
Guacamaya		Marimba		Mango		Caimo verde
Bagre tigre		Pujil		Palomas		Limón real
Capitán		Morrocoy		Patos		Yota blanca
Leño		Perillo				Yota morada
Pintadilla		Tamarindo				Aji pique
		Borojo de montaña				
		Cedro				
		Aguara				
		Marfil				
		Ahumado				
		Pela cara				
		Arenillo				
		Castaño				
		Manguillo				
		Cedrillo				
		Bálsamo				
Abundante						
Agujo	Chiruy	Churuco	Corredora	Papaya	Guacharac	Yuca

					a	
Curbinata	Cucha	Manao	Chirui	Albaca	Tintin	Piña
Perro real	Cachalote	Cerrillo	Bocachico	Verbena	Paloma	Caimo
Payara	Guaraja	Boruga	Yorona	Malva	Pava	Guacure
Simi	Dienton	Guara	Caloche	Naranjo	Panguana	Guama
Curari	Mojarra	Gurre	Guaraja	Guamo	Gallineta	Maiz
Cucha Royal	Babilla	Cusumbe		Uva caimarona	Chicoca	Yota
Cucharo	Guilumbo	Volador		Pamaroso	Muchilero	Ñame
Cheo	Temblon	Maicero		Chirimoya	Picon	Marañon
Sardina	Mojojoy	Chichico		Lulo	Poyuelo	Caña guinea
Rabi colorada	Mofeta	Cotudo		Cilantro	Zorro	Carguero
Peseta	Canangucha	Tutamono		Aguacate	Raton	Aguacate
Botello	Matapalo	Pava		Sabila	Boruga	Mambe
Puño	Canambo	Tente		Coco	Guara	Tabaco
Picaron	Sangre toro	Panguana		Ortiga	Gurre	Ajis
Nicuro	Asai	Gallineta			Ardilla	Pimenton
Bocachico	Corredora	Tintin			Lacre	Ortiga
Mojarra		Raton			Guamocarguero	Albaca
Denton		Ardilla			Balso	Papayo
Carabasu		Puercoespin			Yarumo	
Feraire		Hormiga arriera			Cumare	
Juan viejo		Picon			Guajo	
Corredora		Granadillo			Guarumo	
Jitedo		Balato			Madura platano	
		Chirimolla				
		Rayado				
		Achapo				
		Comino				
		Sarrapio				
		Golondrino				
		chirco				
		Milpes				
		Milpesillo				
		Negro				
		Blanco				
		Yare				
		Panza de burro				
		Cerindo				
		Gomo				
		Arbolgurre				

		Abichuri				
		Madroño				

Dentro del calendario de siembra de la comunidad elaborado por el promotor Moises, se puede observar que durante los meses de diciembre y marzo, son las épocas donde se siembran la mayor cantidad de productos de chagra (plátano, maíz, yuca, arroz, piña, chontaduro, umari, uva, maraca, caimo, marañon, ñame, cucui, aguacate, aji, tabaco, coca y fareca). Estas especies son las más comunes y se constituyen al mismo tiempo en la base alimentaria de los habitantes de la comunidad. El mismo calendario de la comunidad muestra que la época de cosecha de los productos mencionados es en el mes de diciembre. Se presume que la época se relaciona con el periodo de verano en la zona.

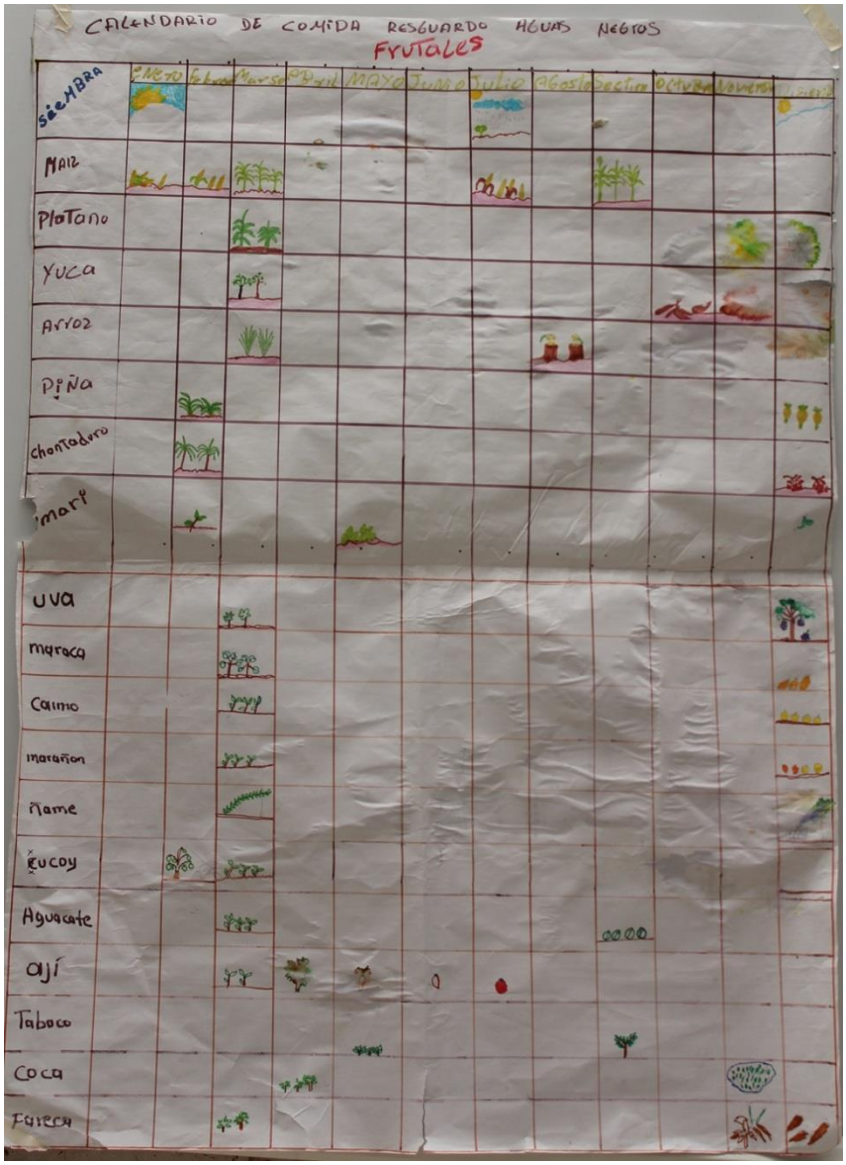

Figura 27. Épocas de siembra de los productos más importantes para la comunidad de Bajo Aguas Negras. Elaborado por promotor NZD Moisés Castro – Autodiagnóstico productivo ACT Colombia.

Los calendarios de cacería y pesca elaborados durante el autodiagnóstico, muestran que las especies consumidas y preferidas social y culturalmente están presentes en el área durante todos el año. La Boruga, cerrillo, manao, el churuco, la danta, el venado, la pava, marimba, armadillo, gallineta, guara, guatin, paujil, cotudo, son los animales que la comunidad pinto y señalo sus épocas, como los más representativos en relación con la actividad de cacería y por su significado cultural. Por su parte, en el calendario de peces realizado por la comunidad, se puede observar que las principales especies reconocidas por los habitantes como base de su alimentación son: guaraja, cheo, mojarra, monchelo, zabaleta, sardina, piraña, pintadiyo, jurarie, bocachico y chirui. El monchelo, la zabaleta, sardina y piraña, son especies identificadas por la comunidad como aquellas que no tienen presencia entre los meses de Junio y Septiembre.

Figura 28. Calendario de peces elaborado por el promotor Moisés Castro proyecto NZD, ejercicio de autodiagnóstico productivo – ACT Colombia. Peces y animales de caños, ríos y lagunas base de la alimentación de la comunidad.



Figura 29. Calendarios realizados por el promotor de NZD Moises Castro para el autodiagnóstico productivo- ACT Colombia. De los animales más representativos de la dieta de los habitantes de la comunidad.

De acuerdo a lo trabajado en relación con los inventarios de chagra en la comunidad Aguas Negras su territorio abarca un área total de 17.645 ha. De esta totalidad de hectáreas, el uso del suelo se divide en 500 ha. de vega, 15.011 ha. en loma, 300 ha en rastrojo en vega, igualmente cuentan con 1.000 ha. de rastrojo en loma, 15 ha de pastura natural, potrero de bendeaguja 600 ha., 800 ha. En cañanguchales y 14 ha. destinadas a la siembra de chagras.

Durante el ejerció de inventario de chagras fue posible identificar 15 especies sembradas en las chagras de la comunidad con destino a la subsistencia alimentaria y a sus actividades culturales.

En relación con la variedad de yucas sembradas, se observó que existen 5 tipos de yuca brava y 9 de yuca dulce. Según la comunidad, de esta variedad que reconocen, tan solo 2 tipos, pertenecientes al grupo de la yuca dulce, son percibidas por los habitantes como escasos, este es el caso de la yuca manao y yuca enana.

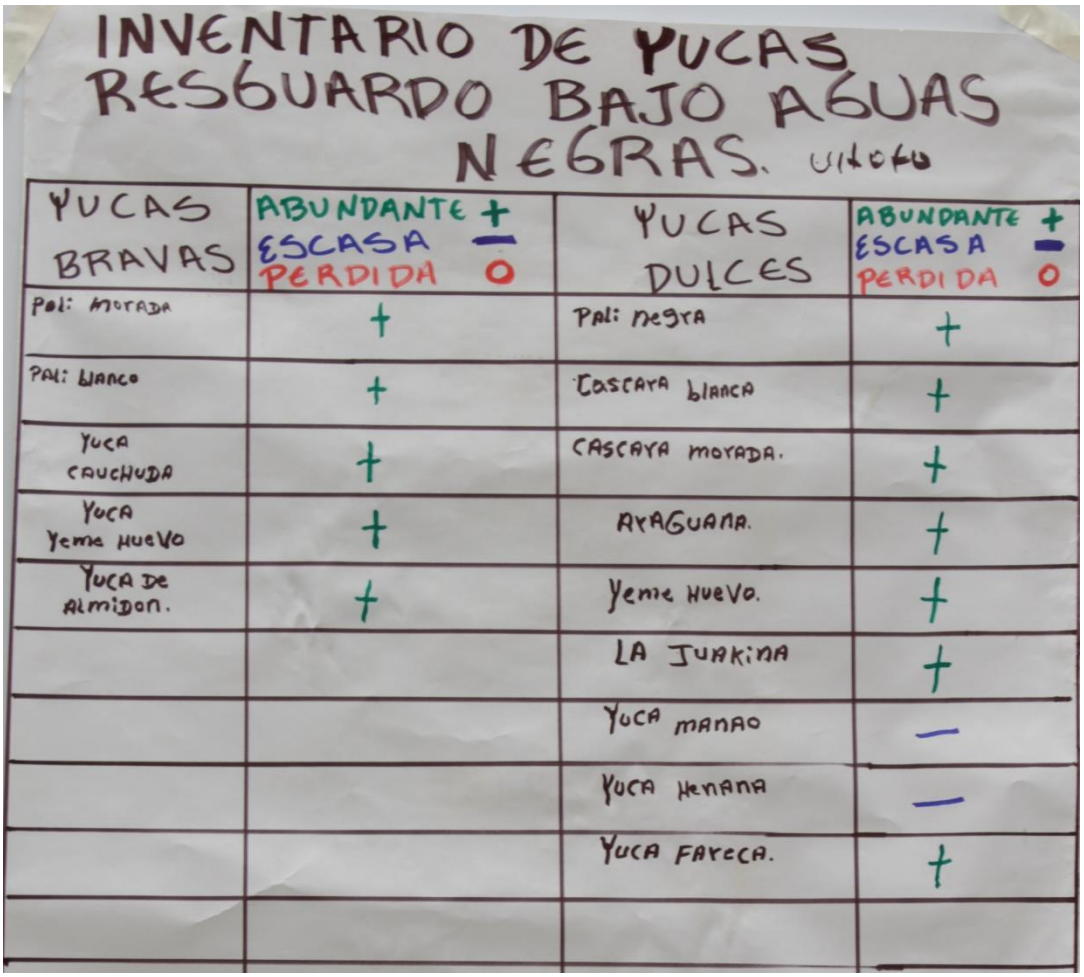

INVENTARIO DE YUCAS RESGUARDO BAJO AGUAS NEGRAS. UITOTO

YUCAS BRAVAS	ABUNDANTE + ESCASA — PERDIDA O	YUCAS DULCES	ABUNDANTE + ESCASA — PERDIDA O
Pal: Morada	+	Pal: Negra	+
Pal: Blanco	+	Cascara blanca	+
Yuca Cauchuda	+	Cascara morada.	+
Yuca Yeme huevo	+	Ayaguana.	+
Yuca de almidon.	+	Yeme huevo.	+
		La Juakina	+
		Yuca manao	—
		Yuca enana	—
		Yuca Fareca.	+

Figura 30. Tipos y variedades de yucas de las que la comunidad tiene referencia y su estado. Elaborado por Moisés Castro proyecto NZD – Autodiagnóstico Productivo ACT Colombia.

Al continuar con los ejercicios participativos, el inventario de árboles de monte mostró el reconocimiento de la comunidad de 17 árboles de montaña, que son las especies más importantes utilizadas para sus diferentes actividades. De estas 17 especies, 2 de ellas se identifican como desaparecidas, el canelo y carresillo. En este mismo inventario se reportaron como escasas el tamarindo, el aumao, el sarrapio, balato y el cedro. Las épocas de semilla, de los arboles identificados en la zona, son reconocidas por la comunidad a lo largo de todo el año.

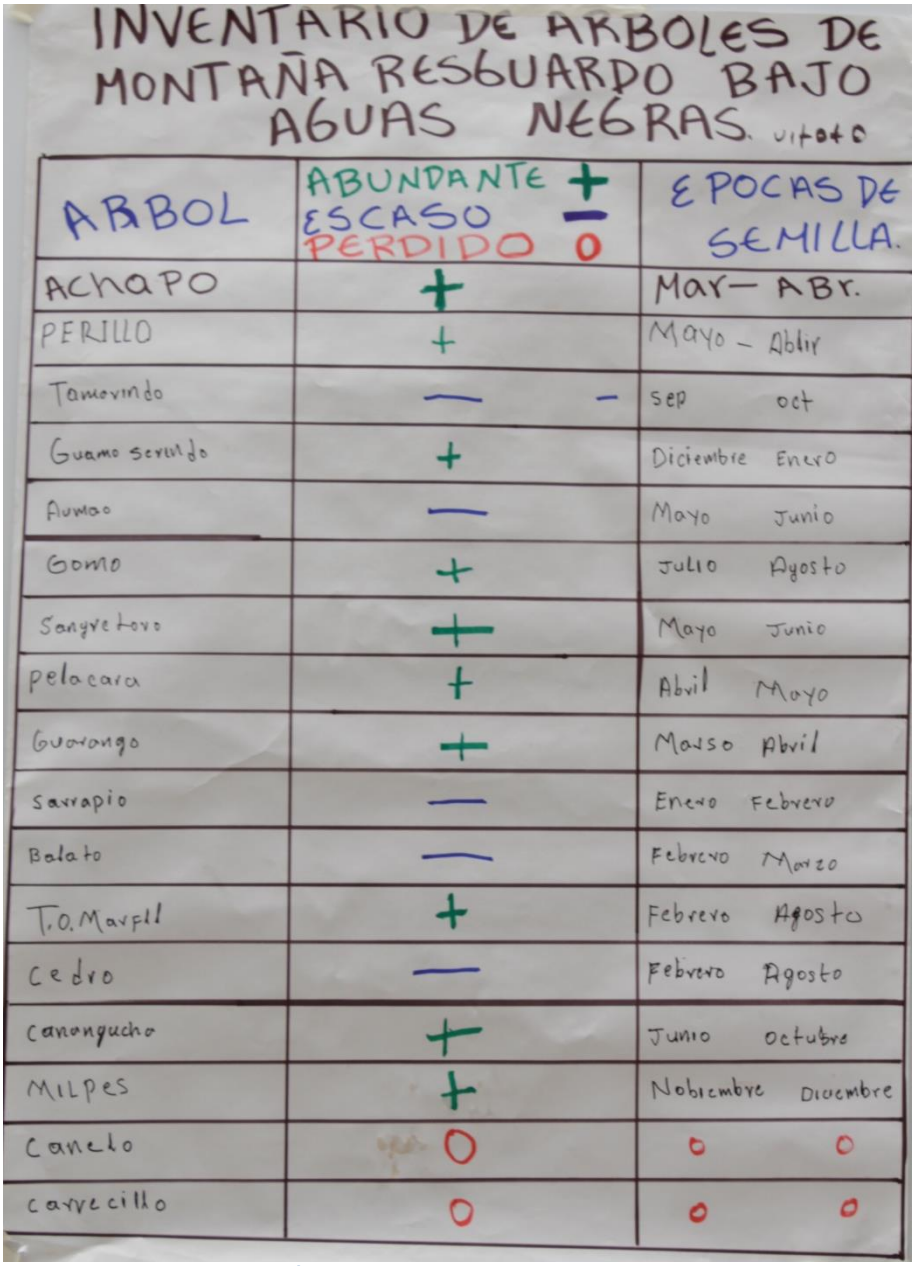

INVENTARIO DE ARBOLES DE MONTAÑA RESGUARDO BAJO AGUAS NEGRAS. vitoto

ARBOL	ABUNDANTE + ESCASO − PERDIDO 0	EPOCAS DE SEMILLA.
Achapo	+	Mar– Abr.
PERILLO	+	Mayo – Ablir
Tamarindo	—	sep oct
Guamo serrido	+	Diciembre Enero
Aumao	—	Mayo Junio
Gomo	+	Julio Agosto
Sangretoro	+	Mayo Junio
pelacara	+	Abril Mayo
Guarango	+	Marso Abril
Sarrapio	—	Enero Febrero
Balato	—	Febrero Marzo
T.O. Marfil	+	Febrero Agosto
Cedro	—	Febrero Agosto
Canangucho	+	Junio octubre
MILPES	+	Nobiembre Diciembre
Canelo	0	0 0
carrecillo	0	0 0

Figura 31. Principales especies de árboles maderables que se usan en la comunidad de Bajo Aguas Negras para labores de subsistencia. Elaborado durante el autodiagnóstico productivo- ACT Colombia.

Resguardo Huitora

La comunidad Huitorá identificó, como espacios de uso al interior del reguardo a la zona de las viviendas, el bosque o selva virgen, las vegas, rastrojos, chagras, cañanguchales, potreros, lagunas, caños y el rio.

Figura 32. Ejercicio la casita realizado por el promotor del proyecto NZD Jonny Garay con la comunidad para el Auto diagnóstico Productivo- ACT Colombia.

Durante los ejercicios participativos la comunidad mencionó y represento en su mapa social que para espacios de uso se destina 50 ha. de potrero, 500 ha.decanaguchal;22 ha. de chagra, 1500 ha. de rastrojo, 350 de vega, 64788 de bosque y 10 ha de vende aguja.

Figura 33. Mapa social realizado por el promotor proyecto NZD Jonny Garay y sus colaboradores del resguardo Huitorá – Autodiagnóstico productivo ACT Colombia.

Los habitantes del resguardo, en su mapa muestran como elemento principal de los espacios de uso a los animales del territorio, los cuales son calificados como abundantes según su percepción. En cuanto a los otros productos provenientes de los espacios de uso, la comunidad señaló en el ejercicio de la casita, que estos son fundamentalmente abundantes; pero existen en varios espacios de uso productos catalogados como escasos, este es el caso de la chagra, el patio y la laguna. Respecto al rio y el bosque, se mencionó que hay productos escasos, pero en menor cantidad que en los anteriormente mencionados. Según los miembros de la comunidad, no hay ninguna especie, en ningún espacio, reconocida como perdida. En relación con los productos escasos vale la pena decir que éstos son muy pocos.

Tabla 8. Recursos naturales flora y fauna que son usados por la comunidad del Resguardo Huitorá.

ESPACIOS DE USO						
Rio	**Quebradas y caños**	**Bosque**	**Laguna**	**Patio**	**Rastrojo**	**Chagra**
Muy escaso						
Capitana				Altamisa		Borojo silvestre
Siete …						Tres filos
Escasos						
Bagre tigre		Danta	P. hoja	Azafrán	Cerrillo	Caña
Chontaduro		Gurre		Ruda	Ardilla	Piñas

Platico		Cerrillo		Cocona		Batata
De hacha		Tigre		Lima		Patilla
		Armadillo		Oregano		Cucuy
		Morrocoy		Pino		Laurel
		Gallineta		Zauco		Yota
		Perico		Sandia		Mafafa
		Paujil colorado		Auyama		Aguacate
		Cedro		Aguacate		
		Chocho		Arazá		
				Algodón		
				Paico		
				Marrano		
				Pato		
				Gallina		
Abundantes						
Agua	Bagretigre	Medio comino	P. gato	Totumo	Panguana	Uva caimarona
Barbudo	Carabazu	Laurel	Juan viejo	Yerbabuena	guacharaca	Chirinoya
Cajaro	Jetekeguu	Granadillo	Temblon	Guama	Chichico	Naranja
Perro	Mojarra	Ahumado	Camaron	Chirimoya	Gurre	Marañon
Bocachico	Bocachico	Amarillo	Caloche	Coca	Guara	Mango
Pintadillo	Caloche	Marfil	Singo	Canangucha	Tintin	Papaya
Lechero	Temblon	Granadilla	Bocachico	Papaya	Paloma	Guama
Curbinata	Cucha	Sarrapio	Agujo	Cacao	Perdiz	Noni
Babilla	Botello	Guarango	Sábalo	Chontaduro	Muchilero	Limón
Sardineta	Cheo	Caimo	Picalon	Platano	Piojosa	Mandarina
Simi	Peseta	Guamo	Pato	Mango	Papagallo	Batata
Doncello	Sábalo	Mil pesillo	Peseta	Mandarina	Sapo	Pimentón
Mojarra	Doncello	Cacao del monte	Charapa	Uva	Coco	Umari
	Guajara	Coca	Babilla	Marañon	Chontaduro	Guacuri
	Picalon	Bálsamo	Cangrejo	Limoncillo	Ñame	Caimo
	Jeton	Churuco	Cucha	Tabaco	Maraca	Guayaba
	Guarajas	Raton	Cheo	Naranja	Ovedo	Milpes
	Mojoso	Puerco espin		Guanábana	Milpecillo	Asai
	Piraña	Tente		Caimo		Canagucho
	Puño	Maicero		Mango		Pan de árbol
	Nicuro	Mojojoy		Limón		Barbasco
	Babilla	Guacharaca		Pronto alivio		Maíz
	Perro	Guara		Mataraton		
	Agujo			Yerba golpe		
	Guevi perro			Noni		

	Guabina			Verdolaga		
	Juan viejo			Salvia		
	Ciego			Aji		
	Chillona			Santa maria		
				Hoja santa		
				Achote		
				Cilantro		
				Malva		
				Albaca		
				Verbena		
				Yante		
				Gallina		

Observando y analizando el ejercicio participativo de calendarios realizado con la comunidad, en el calendario de comida es posible identificar trece (13) especies cultivadas, especialmente frutales y tubérculos. El plátano y el chontaduro son productos identificados por la comunidad, como especies que se siembran durante todo el año, mientras que las otras 11 especies identificadas como cultivadas para comida, tienen un periodo de siembra, que usualmente se realiza entre los meses de enero a marzo. Por otro lado, la cosecha está relacionada, según el calendario, con épocas de verano y solo el plátano aparece señalado durante todo el año, lo que lo constituye en un producto de importancia alimentaria para la comunidad Huitorá.

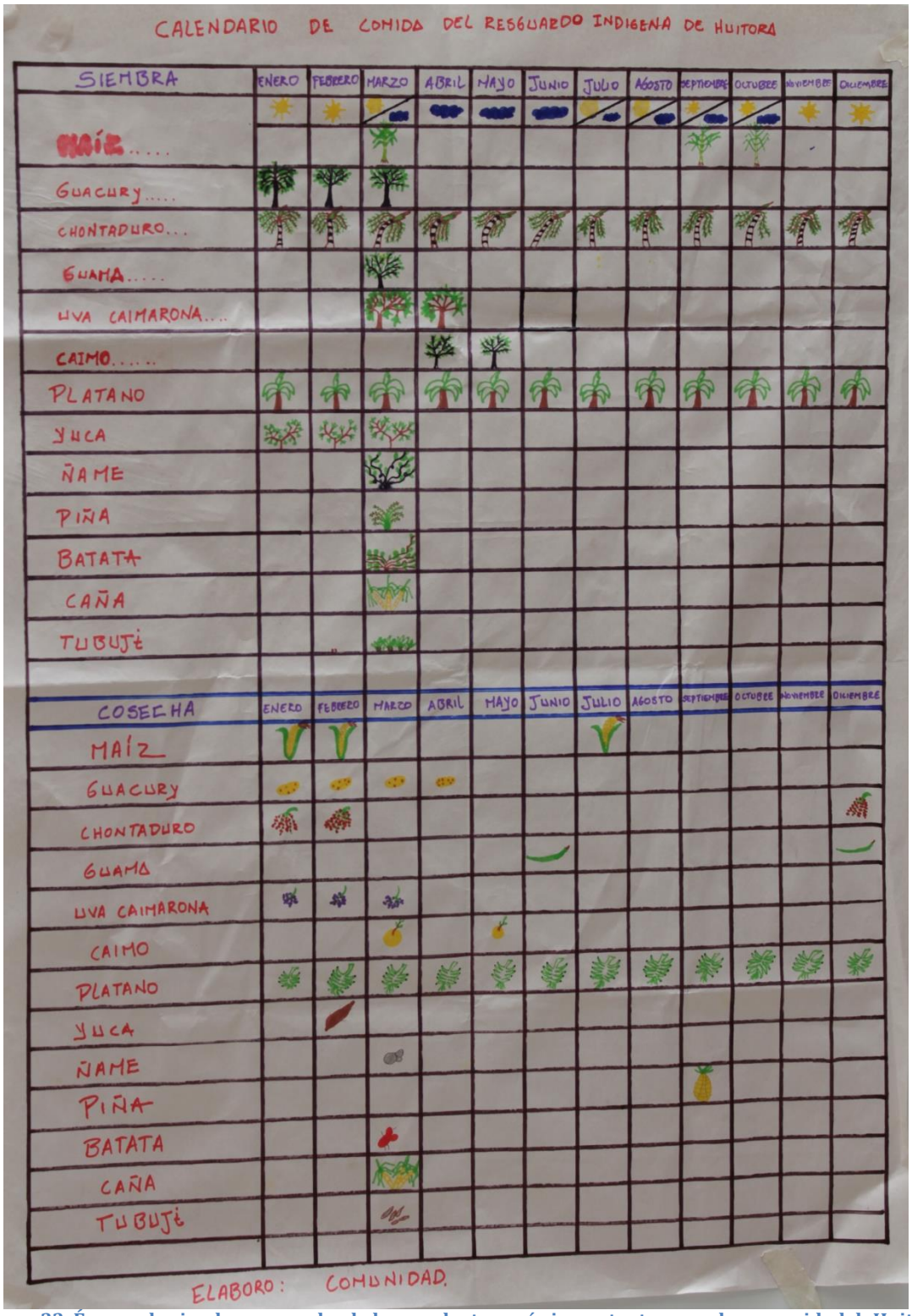

Figura 33. Épocas de siembra y cosecha de los productos más importantes para la comunidad deHuitorá para su alimentación. Elaborado por promotor NZD Jonny Garay en el autodiagnóstico productivo ACT Colombia.

Respecto al calendario de pesca elaborado por la comunidad, se puede mencionar que fueron identificadas 15 diferentes especies, las cuales se señalaron como las más reconocidas por la comunidad para su consumo. De estas especies, el bocachico, sábalo, puño,cheo y sardina son especies presentes a lo largo de todo el año. Un número amplio de especies señaladas por la comunidad de Huitorá, aparecen dos o tres veces al año. Por su parte, el cajaro, singo, chontaduro y plateado son especies identificadas como presentes solamente durante una sola época el año, específicamente entre los meses de mayo a julio.

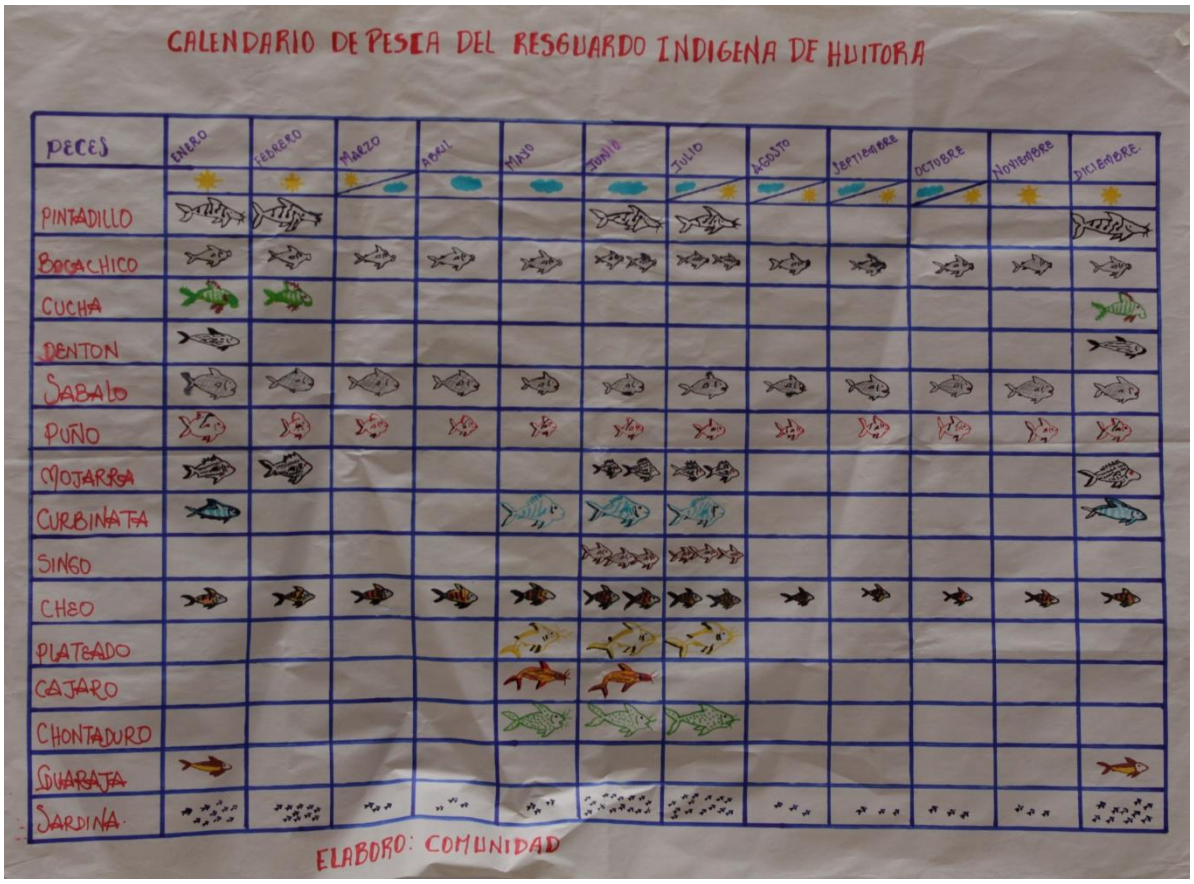

Figura 34. Calendario de peces elaborado por el promotor del resguardo Huitorá proyecto NZD Jonny Garay, ejercicio de auto diagnóstico productivo ACT Colombia.

Pasando al tema de Inventario de patios, este espacio se identificó como uno de los más ricos en la comunidad, registrando 49 especies diferentes. Por su parte, los inventarios de chagras del resguardo Huitorá dejan ver la existencia de 37 especies cultivadas, en áreas ocupadas de una (1) a media 1/2 hectárea.

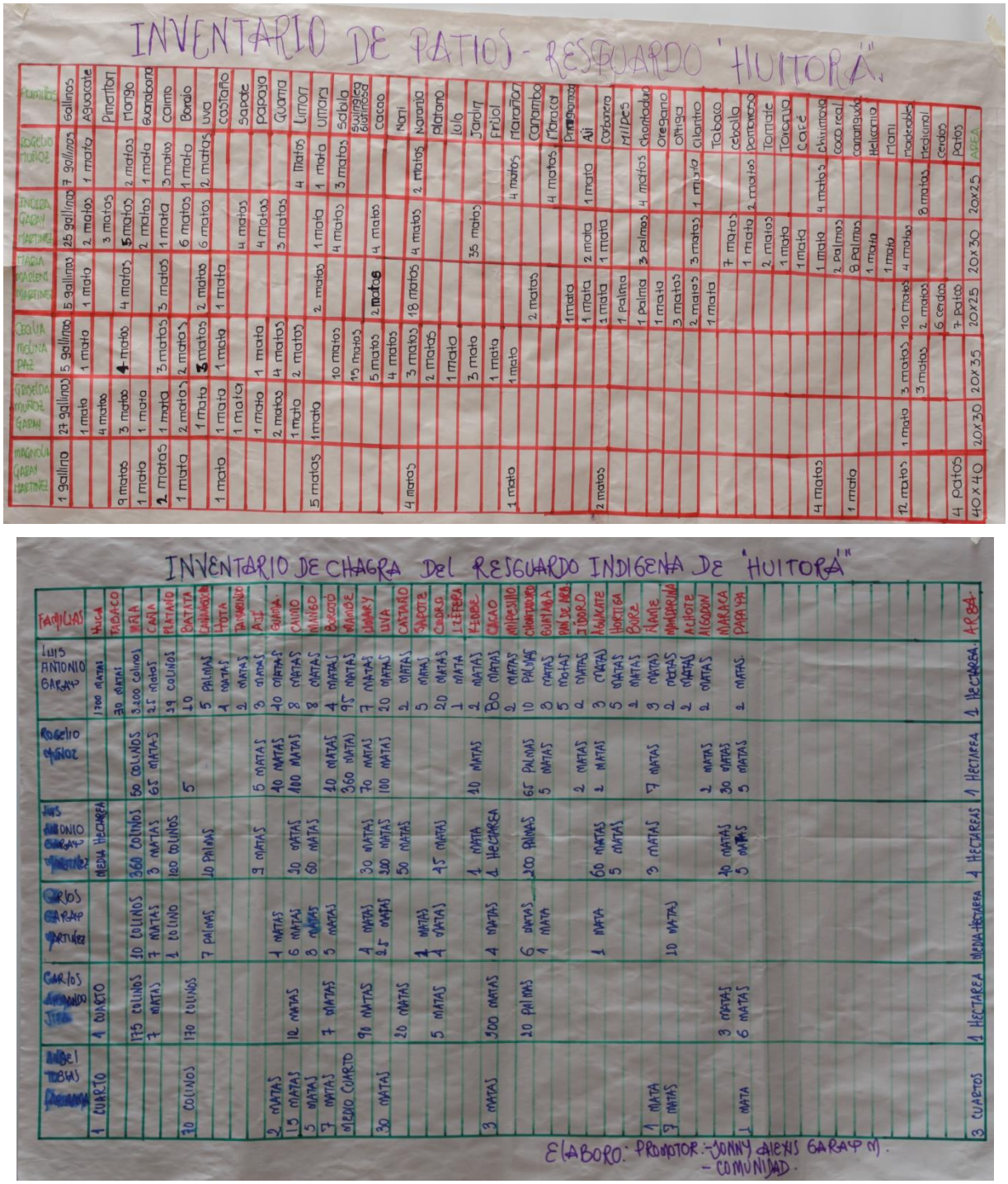

Figura 35. Inventario de patios y chagras del resguardo Huitorá realizado en el autodiagnóstico productivo por la comunidad y el promotor del proyecto NZD Jonny Garay – ACT Colombia.

El inventario de árboles, elaborado por la comunidad, habla de 16 especies consideradas de importancia para sus habitantes. En relación con los arboles disponibles en el reguardo, vale la pena resaltar que la comunidad de Huitorá, tiene una grave problemática de explotación de madera; las especies forestales presentes en el territorio, según la percepción de la comunidad, son abundantes en su mayoría. No obstante, mediante el ejercicio participativo fue posible reconocer tres especies consideradas como escasas: fique, cache y perillo. La época en que más semillas hay de estos árboles fue referenciada entre febrero y marzo, lo que coincide con las fechas de las cosechas del calendario de comida.

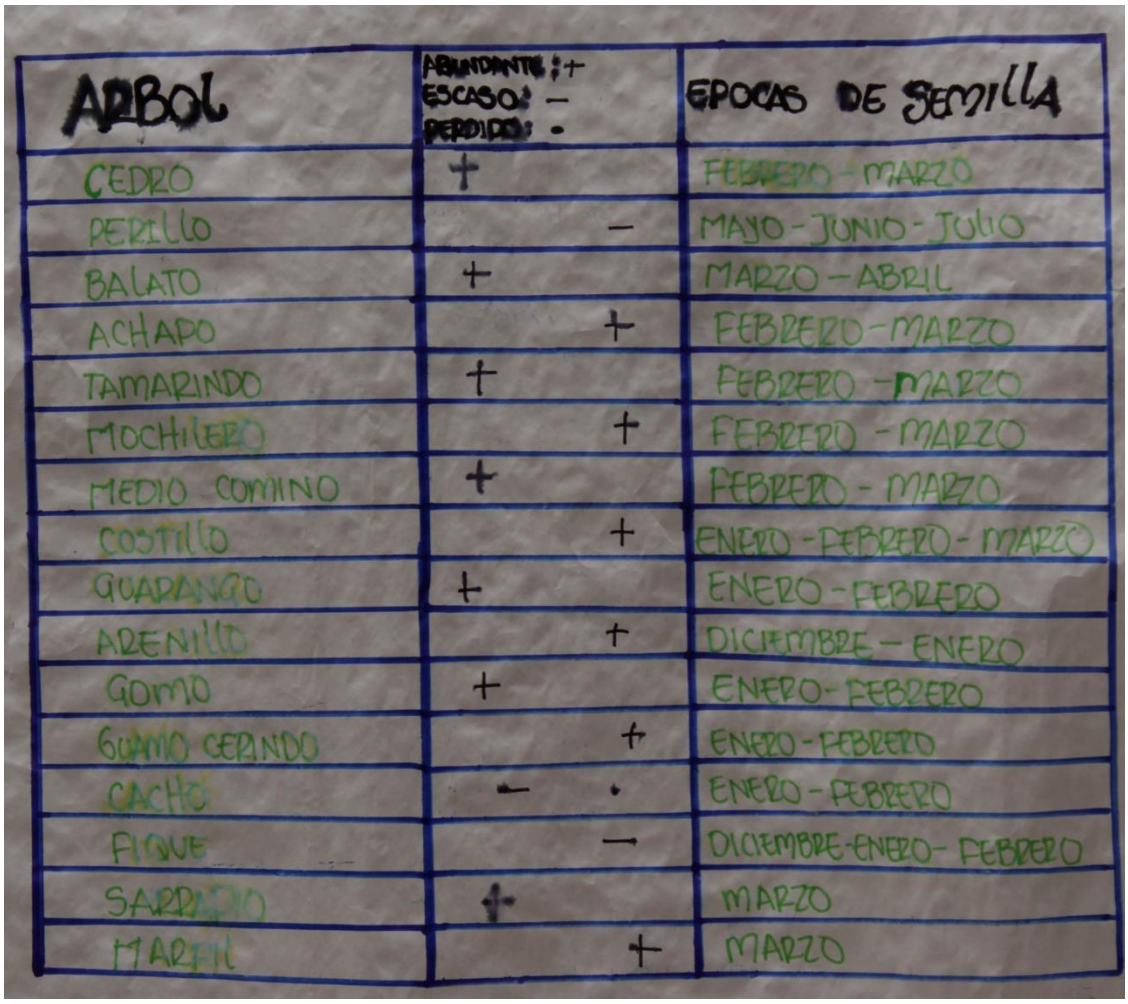

ARBOL	ABUNDANTE: + ESCASO: – PERDIDO: •	EPOCAS DE SEMILLA
CEDRO	+	FEBRERO - MARZO
PERILLO	–	MAYO - JUNIO - JULIO
BALATO	+	MARZO – ABRIL
ACHAPO	+	FEBRERO - MARZO
TAMARINDO	+	FEBRERO - MARZO
MOCHILERO	+	FEBRERO - MARZO
MEDIO COMINO	+	FEBRERO - MARZO
COSTILLO	+	ENERO - FEBRERO - MARZO
GUARANGO	+	ENERO - FEBRERO
ARENILLO	+	DICIEMBRE – ENERO
GOMO	+	ENERO - FEBRERO
GUAMO CERINDO	+	ENERO - FEBRERO
CACHO	– •	ENERO - FEBRERO
FIQUE	–	DICIEMBRE - ENERO - FEBRERO
SARRAPIO	+	MARZO
MARFIL	+	MARZO

Figura 36. Principales especies de árboles maderables que se usan en la comunidad de Huitorá para labores de subsistencia y explotación comercial. Elaborado durante el autodiagnóstico productivo ACT Colombia.

Resguardo Coropoya

Durante la aplicación de ejercicios participativos la comunidad identifico como espacios de uso: la zona de las viviendas, los cananguchales, las lagunas, el monte, los salados, las vegas, las chagras, rastrojos, los caños y el rio, el potrero, los patios o el solar.

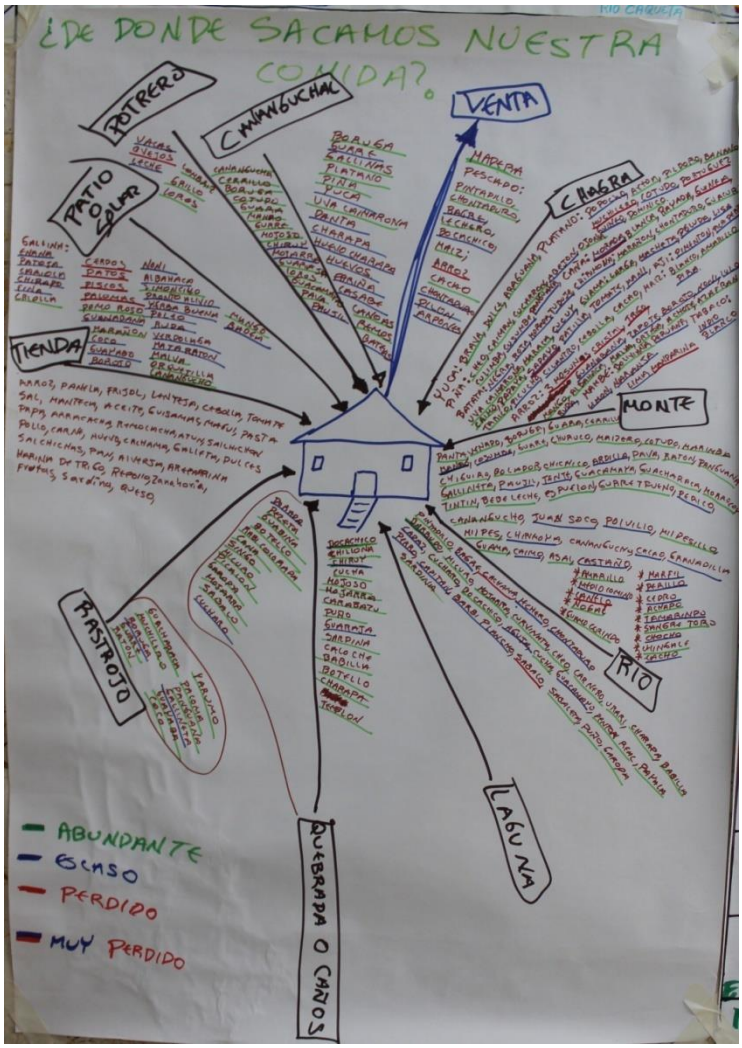

Figura 37. Ejercicio la casita realizado por la promotora NZD Mercedes Plaza con la comunidad para el Auto diagnóstico Productivo – ACT Colombia

En estos lugares, se analizó que la mayor parte de los productos que se extraen, en el reguardo, todavía son abundantes, sin embargo estos son abundantes principalmente en los espacios como el monte, la chagra, el rio, quebradas y caños en estos mismos lugares se puede hablar de recursos muy escasos de flora y fauna, aunque la percepción de muy escasos no necesariamente está relacionada con

perdida sino que en la naturaleza esos recursos en esta zona siempre son muy escasos.

Tabla 9. Recursos naturales flora y fauna que son usados para la alimentación de la comunidad de Coropoya

ESPACIOS DE USO						
Rio	Vega	Montaña	Laguna	Quebradas y caños	Rastrojo	Chagra
Muy escasos						
Capitana			Cangrejo	Paya	Vivario	Patilla
Lechero			Pato	Guacava		Maní
Cangrejo			Temblones	Sábalo		Pire
Caloche			Bagre	Singo		Badea
Cuchero						
Escasos						
Guacamayo	Paujil	Ardilla	Pintadillo	Guarajo	Venao	Papaya
Cucha	Pato Real	Danta		Garofo	Coco	Batata
Bagre tigre	Perico	Paujil		Cana	Pava	Piña
Barbudo	Cullulla	Morrocoi		Savaleta	Maraka	Yota
Curari	Danta	Perico		Cachirre	Tortuga de rastrojo	Arroz
Cana		Trueno				Aguacate
		Mojojoi				Cacao
		Macaco				Lulo
		Marinba				Guacuri
Abundante						
Payara	Yulo	Cava de hacha	Charapa	Peceta	Borugo	Guama
Curvinata	Cotudo	Maroca	Agujo	Cheo	Ardilla	Chontaduro
Charapa	Maicero	Madroño	Cucha	Denton	Gurre	Chirimolla
Pintadillo	Chilango	Cacao	Babilla	Agujo	Guacharaca	Caimo
Agujo	Panguana	Maní de monte	Piraña	Jacho	Chilanga	Maraca
Chachirre	Gallineta	Chirimoyo	Caloche	Chillones	Paloma	Ajis
Cachama	Picón	Rico	Cheo	Caloche	Picon	Guardilla
Sábalo	Guacharaca	Churuco		Cucha		Uva
Bocachico		Venado		Piraña		Caña
Jento		Cerrillo		Chillona		Ñame
Mojarra		Cusumbe		Simi		Marañón
Cheo		Gallineta		Guarda		Maíz
Doncello		Boruga				Lulillo

Cebra		Pava				Plátano
		Tente				Mambe
		Gurre				Limon
		Maicero				Naranja
		Volador				Mandarina
		Cotudo				Tabaco
		Guacamaya				
		Papagayo				
		Chichiro				
		Tulamano				
		Comadreja				
		Mil pez				
		Cananguch o				
		Juan Soco				

Dentro de los calendarios de siembra y cosecha de frutales y de comida, así como los calendarios de cacería y pesca elaborados por la comunidad, se puede observar las principales especies reconocidas por los habitantes como base de su alimentación y se logra determinar que las épocas de mayor cosecha y siembra; para el caso de los frutales febrero y marzo son los meses donde más cosechas de productos hay, esta es una época de transición entre verano e invierno, para el caso de la siembra de frutales se determinó que el periodo entre enero y septiembre es donde se siembran todos los productos, durante octubre, noviembre y diciembre no hay siembra , de igual modo pasa con la siembra de productos para la alimentación según el calendario construido su periodo de siembra va de enero a septiembre y su cosecha en el mismo periodo. En el caso de la pesca y cacería los calendarios muestran varios aspectos de la dinámica de los animales por ejemplo las épocas de apareamiento y las épocas donde mayor abundancia hay es de resaltar que las especies señaladas en el calendario parecen ser las que están presentes durante todo el año, aunque algunas desaparecen durante el invierno o época de lluvia, de la misma forma pasa con los peces las especies identificadas por la comunidad como las más importantes aparecen durante todo el año pero el calendario deja ver que su abundancia varia con los periodos secos y de lluvias.

Figura 38. Épocas de siembra de los frutales más importantes para la comunidad de Coropoya. Elaborado por promotora NZD Mercedes Plazas – autodiagnóstico participativo ACT Colombia.

Figura 39. Calendario de peces elaborado por la promotora Mercedes Plaza proyecto NZD, ejercicio de auto diagnóstico productivo ACT Colombia. Peces y animales de caños, ríos y lagunas base de la alimentación de la comunidad.



Figura 40. Calendarios realizados por la promotora de NZD Mercedes Plazas para el autodiagnóstico productivo- ACT Colombia. De los animales más representativos de la dieta de los habitantes de la comunidad.

Figura 41. Épocas de siembra y cosecha de productos de chagra base de la alimentación de la comunidad. Elaborado en el autodiagnóstico productivo – ACT Colombia.

Según los inventarios de chagra hay 15.8 ha del resguardo destinadas a el cultivo de estos productos, y dentro del territorio del resguardo se identificó en el mapa de la comunidad (Figura 1.) que existen 380 ha de monte, 20 ha de rastrojos, 15 ha de canangucho, 5 ha de vendeaguja, 40 ha de otros pastos, 1 ha de caña, 20 de cañeros y 30 ha de vegas (datos que no son verificados según percepción de la promotora y colaboradores en el mapa social del resguardo).Durante los ejercicios se pudo establecer la producción de 39 productos. En cuanto al número de variedades de yucas se indago que existen 5 clases de yuca brava y 9 de yuca dulce, igualmente se identificó una clase ya desaparecida la nokojusidofe y otras 5 tipos de yuca consideradas como escasas.

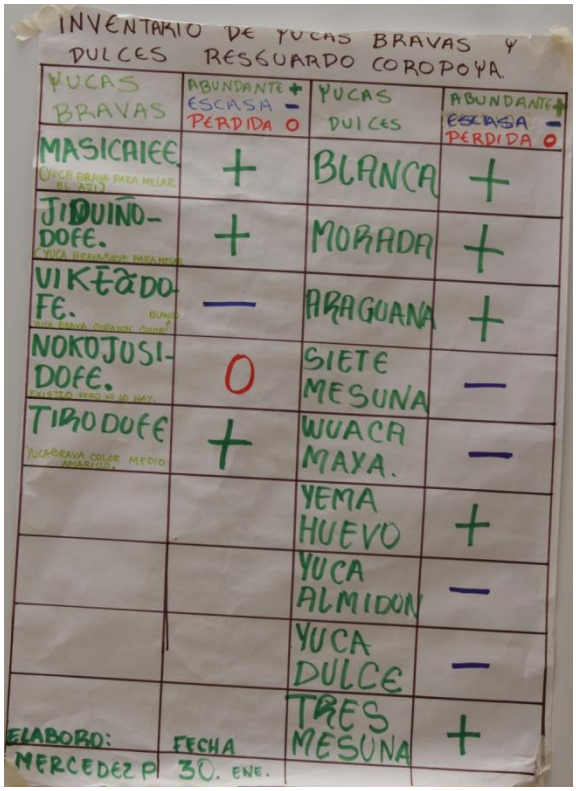

Figura 42. Tipos y variedades de yucas de las que la comunidad tiene referencia y su estado. Elaborado por la promotora Mercedes Plazas proyecto NZD-ACT Colombia.

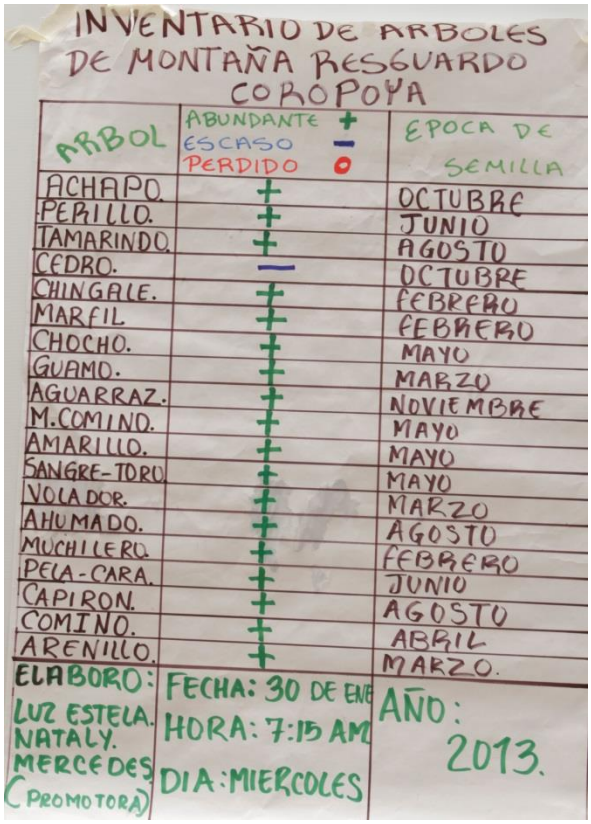

Otro de los aspectos trabajado por la comunidad fue el de los árboles de monte que más se reconocen de este análisis salió un listado de 19 especies, de las cuales solo una fue identificada como escasa esta es el Cedro. El dato de la época de semilla es una herramienta muy oportuna cuando se habla del tema de reforestación para solucionar la amenaza de la deforestación por extracción comercial de madera.

Figura 43. Principales especies de árboles maderables que se usan en la comunidad de Coropoya para labores de subsistencia y explotación comercial. Elaborado durante el autodiagnostico productivo- ACT Colombia.

Resguardo El Quince

Las actividades desarrolladas en los talleres participativos con la comunidad del resguardo de El Quince arrojaron que los espacios de uso, según los habitantes, son: el caserío, caños y quebradas, lagunas, rastrojos, potreros, patio, monte y chagra. A partir de los ejercicios la comunidad identificó en los espacios de uso anteriormente listados, las zonas o áreas donde los habitantes desarrollan sus actividades de subsistencia y desempeñan sus roles sociales.

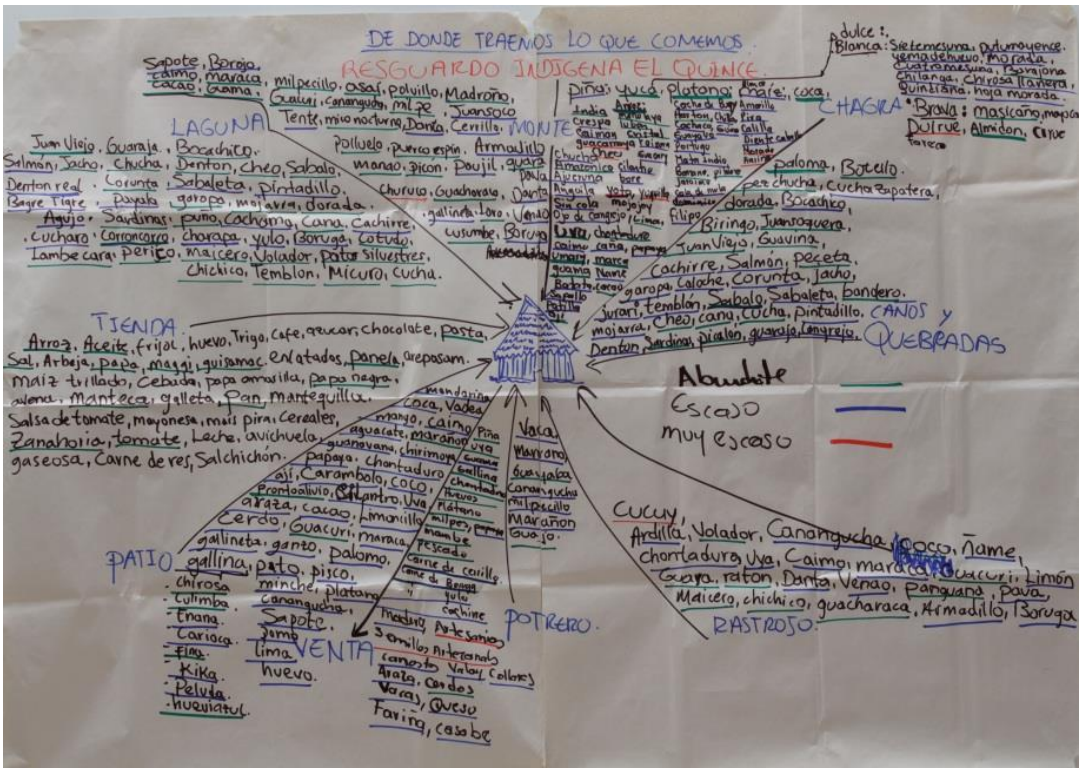

Figura 44. Ejercicio la casita realizado por el promotor NZD Jesús Rotieroke con la comunidad para el Autodiagnóstico Productivo.

De acuerdo al análisis del ejercicio de la casita realizado con la comunidad, se pudo observar que la mayor parte de los productos que se extraen en el territorio del reguardo, fueron resaltados por ellos como escasos. De igual manera, se expresó que aún existen varios espacios de uso donde algunos productos son abundantes, espacios mejor conservados y naturales, como caños, quebradas y lagunas. Respecto al espacio de la chagra y el bosque, se hizo mayor énfasis en referenciar aquellos productos muy escasos.

Tabla 10. Recursos naturales flora y fauna que son usados para la alimentación de la comunidad de El Quince.

ESPACIOS DE USO						
Caños y quebradas	**Potrero**	**Monte**	**Lagunas**	**Patio**	**Rastrojo**	**Chagra**
Muy escasos						
		Churuco			Cucuy	Yuca duirve
						Maíz morado
						Maíz harina
						Yota
						Yuquilla
						Guacamaya
						Cheo
Escaso						
Cucha zapatera	Vaca	Sapote	Salmon	Mandarina	Ardilla	Piña
Bocachico	Marrano	Borojo	Dentol real	Coca	Canangucha	Maíz
Cachirre	Canangucha	Danta	Sabaleta	vadea	Ñame	Plátano
Salmon	Milpecillos	Cerrillo	Pintadillo	Mango	Chontaduro	Chucha
Garopa	Marañon	Armadillo	Bagre tigre	Caimo	Uva	Cilantro
Caloche		Paujil	Payala	Aguacate	Caimo	Bore
Corunta		Gallineta	Agujo	Guanábana	Maraca	Ajueruna
Jurari		Venao	Cachama	Chirimoya	Limón	Caimo
Temblón		Boruga	Cachirre	Papaya	Danta	Caña
Sábalo			Cucharo	Chontaduro	Venao	Papaya
Bandero			Charapa	Aji	Pava	Ñame
Cheo			Yulo	Carambolo	Armadillo	Batata
Cana			Boruga	Coco	Boruga	Sapallo
Cucha				Cilantro		Patilla
Sardinas				Uva		Yuca
Picalon				Arazá		
				Cacao		
				Limoncillo		
				Cerdo		
				Maraca		
				Gallineta		
				Ganzo		
				Palomo		
				Gallina		

				Pato		
				Pisco		
				Minche		
				Cananguch a		
				Plátano		
				Sapote		
				Pomo		
				Lima		
				Gallina carioca, Kika, peluda		
				Huevo		
Abundante						
Bandero	Guayaba	Caimo	Juan viejo	Marañon		
Cheo	Guajo	Guama	Guaraja	Prontoalivi o		
Cana		Milpecillo	Bocachico	Guacuri		
Cucha		Asai	Jacho	Gallina Chirosa, culimba, fina, hueviazul		
Sardinas		Polvillo	Chucha			
Picalon		Madroño	Denton			
Paloma		Cacao	Cheo			
Botello		Guama	Sábalo			
Pez cucha		Guacuri	Corunta			
Dorada		Cananguchal	Garopa			
Biringo		Milpes	Mojarra			
Juan soquera		Mico nocturno	Puño			
Guavina		Polluelo	Cana			
Peseta		Puerco espin	Cotudo			
Jacho		Guara	Lambecar i			
		Guacharaca	Perico			
		Loro	Maicero			
		Cusumbe	Volador			
			Patos silvestre			
			Chichico			
			Temblon			
			Nicuro			
			Cucha			

Las tecnologías productivas del resguardo El Quince se basan en la complementariedad, sincronizada por medio de calendarios. Todas las actividades están de acuerdo a la oferta ambiental.

El calendario elaborado por el promotor del resguardo El Quince logro reunir y ordenar los ciclos de lluvia y verano durante el año, las épocas de siembra, crecimiento y cosecha de productos de la chagra. De la misma manera, en el calendario se identificaron los meses donde se pueden encontrar los animales que están en la dieta de los habitantes del resguardo.



Figura 45.Calendario elaborado en el autodiagnóstico productivo por el promotor del proyecto NZD Jesús Rotieroke – ACT Colombia.

En este mismo sentido, el calendario de cacería y pesca elaboradas durante el autodiagnóstico, muestra que durante la época de verano se realizan las faenas de pesca, mientras que para la época de invierno se llevan a cabo son las faenas de caza.

Es importante mencionar que aquellas especies que son consumidas regularmente y preferidas social y culturalmente en El Quince tienen presencia en el área durante todos los meses del año. La Boruga, el chiguiro, la danta y el venado son animales representados dentro del ciclo del calendario, presentes entre los meses de marzo a agosto cada año. Por su parte, en el calendario de pesca, los peces reconocidos por los habitantes como base de su alimentación son: el bocachico, sábalo, cheo, dentón y se consumen durante el periodo de septiembre a febrero.

En relación con el inventario de árboles realizado por la comunidad, este mostró el reconocimiento de los habitantes de 30 árboles de monte. Estas especies forestales son las especies más importantes utilizadas para sus diferentes actividades laborales y cotidianas. De estas especies, 12 se identifican como escasas, el resto de ellas son consideradas como abundantes. Las épocas de semilla no son muy conocidas para la comunidad, de ellas 11 se pudieron determinar.

Figura 46. Principales especies de árboles maderables que se usan en la comunidad Manaiye para labores de subsistencia. Elaborado durante el autodiagnóstico productivo ACT Colombia.

Cabildo Ismuina

"Los Uitotos tradicionalmente han desarrollado cuatro formas de producción: la chagra, la pesca, la caza y la horticultura"[27]

Figura 47. Ejercicio la casita realizado por la promotora NZD Tatiana Ordoñez con la comunidad para el Auto diagnóstico Productivo – ACT Colombia.

Los espacios de uso identificados por la comunidad de Ismuina, a través de los talleres participativos son: viviendas, chagras, rio, monte, humedales, huerta, patio, rastrojo y potrero.

El espacio con mayor cantidad de especies usadas por los miembros de la comunidad es la chagra; según la percepción de los habitantes, la mayor parte de los productos extraídos del territorio actualmente son escasos. Existen espacios como el rio y el monte en donde se reconoce que la mayor parte de los recursos que estos proveen son abundantes. Es posible identificar recursos perdidos solo en la chagra, estos productos hacen una referencia especial a las plantas medicinales, las cuales aparecen en su gran mayoría escasas. Igualmente, se ubicaron espacios de uso, como el monte y el humedal, que están fuera de los límites del resguardo pero que son usados por los habitantes de Ismuina para extraer productos de importancia para sus labores cotidianas.

---

[27]*Diagnostico socioeconómico del cabildo Ismuina del pueblo Huitoto.*. Yuri Tatiana Ordoñez Benavidez. 2009.

Tabla 11. Recursos naturales flora y fauna que son usados para la alimentación de la comunidad de Ismuina.

ESPACIOS DE USO						
Rio	**Humedales**	**Monte**	**Huerta**	**Patio**	**Rastrojo**	**Chagra**
Perdido						
						Arroz
						Noni
						Yuca Chaparra
Escasos						
Lechero	Cananguchales	Perillo	Cebolla	Pato	Juansoco	Maiz
Plateado	Pepa	Marfil	Cilantro	Pisco	Tiringa	Dunabe
Chontaduro	Camambo	Chocho	Lechuga	Gallineta	Bejuco ware	Uraje
Sabaleta	Asai	Cidro	Tomate	Marrano	Boruga	Yota
Gamitana	Temblon	Camero	Pimentón	Cebolla	Yaje	Cucui
		Venao	Aji	Tomate	Limoncillo	Aguacate
		Mero bambo	Pepino	Lechuga	Sabila	Marañon
		Danta	Habichuela	Pepino	Asafran	Árbol del pan
		Mango	Repollo	Habichuela	Ortiga	Copoazu
		Cerrillo	Zanahoria	Cilantro	Prontoalino	Platano
		Tigre	Ajo	Ahuyama	Turo	Bomano
		Aumado	Espinaca	Papaya	Nujil	Pildoro
		Puy	Oregano	Guanabana	Verbena	Popocho
			Coliflor	Coco	Mararaton	Coco
			Rabano	Copoazu	Malva	Naranja
			Apio	Maracuya	Perico	Maraculla
			Ahuyama	Ciruela	Yerbabuena	Badea
			Berengena	Café	Oregano	Papaya
				Canangucha	Solina	Tabaco
				Naranjo	Ruda	Patilla
				Limon	Romero	Coca
				Juan coco	Altamisa	Zapote
				Castaño	Flor de muerto	Mandarina
				Mango	Coca	Limon
				Mamoncillo	Tabaco	Guayaba
					Millonaria	Lulo
					Algotea	Aji
					Paico	Pimenton
					Bálsamo	Pepino
					Correa del diablo	Goiseño
					Chuchuguasa	Café

						Yuca
						Aji
Abundante						
Babilla	Cucha	Achapo	Caimarona	Gallina	Bardolargo	Uva
Bocachico	Coronco	Armadillo	Chontaduro	Caña	Chilbaca	Caña
Sabalo	Camaron	Sangretoro		Borojo	Palma cumare	Caimo
Charapa	Chirirui	Bejuco		Maraca	Milpesos	Chirimoya
Pintadillo	Sardinas	Milpez		Uva	Guamo silvestre	Guacure
Cucha		Chonta		Araza	Guarumo	Anon
Chiruy		Guarumo		Marañon	Craguera leña	Araza
Dormilona		Marimba		Piña	Yarumo	Borojo
Raya		Maicero			Tintin	Chontaduro
Temblon		Perico			Gurre	Maraca
Denton		Mico volador			Guara	Champiñones
Mojarra		Morrocoy			Cusumbo	Cebolla
Riqui raca		Bejuco de la boa			Biraño	Tomate
Cachama		Bejuco de agrasi			Gallineta	Hormiga
Guaraja		Bejuco de burro			Pava	Teja de palo
Guyumbo		Chontilla			Guacharaca	Piña
Picalon		Chocho			Culebra	
Bagre					Oreja de palo	
Cucharo					Micos	
Saltarin					Chilacosi	
Loco					Loros	
Feraira						
Peje Chucha						
Curbinata						
Carabasu						
Dorado						
Robalo						
Camarón						
Cangrejo						
Caloche						
Bocon						
Getetuvo						
Carnero						

Las épocas de siembra de los 8 productos señalados (Uva, cacao, maraca, caimo, ñame, milpes, yuca, chontaduro) en el calendario elaborado por la promotora del cabildo Ismuina, muestran que la siembra está distribuida en meses de verano o inicios de invierno; lo mismo sucede con las cosechas que se dan entre en los meses de enero a mayo.

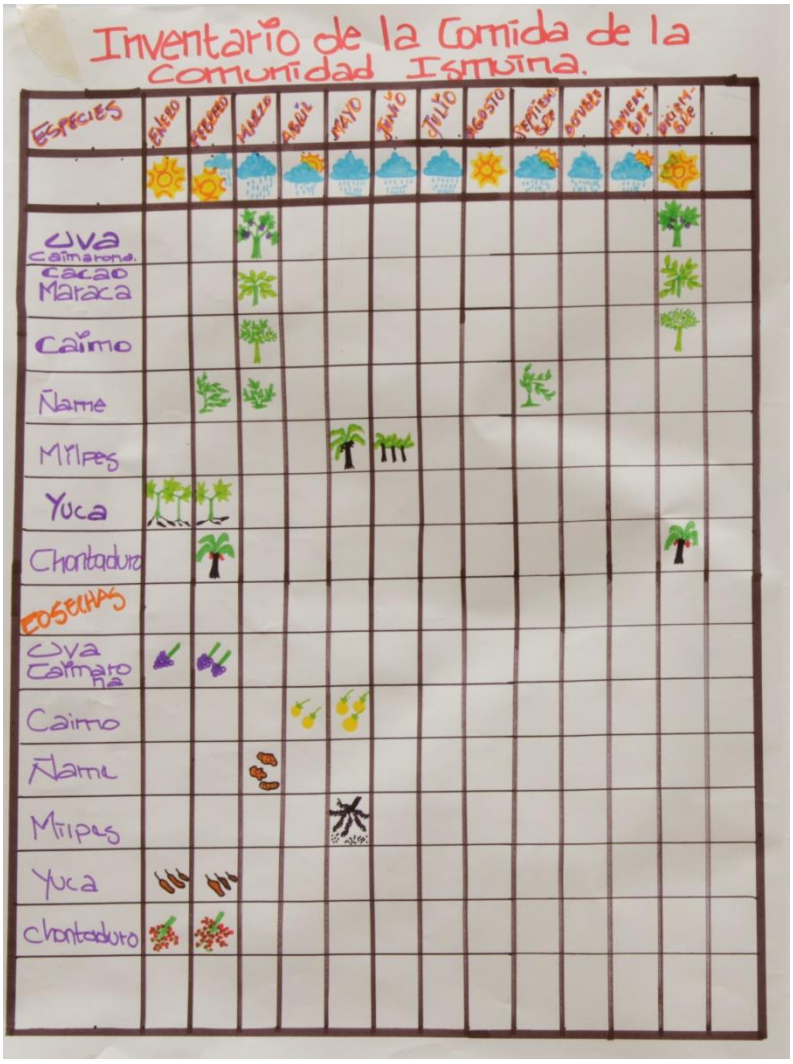

Figura 47. Épocas de siembra y cosecha de los productos más importantes para la comunidad de Ismuina. Elaborado por promotora NZD Tatiana Ordoñez – Autodiagnóstico productivo ACT Colombia.

En el tema de fauna, la promotora señala que los animales domésticos son los más importantes para la comunidad debido el escaso monte en su cabildo. También se menciona que animales que brindan elementos (plumas, huesos, colmillos) para la elaboración de artesanías y herramientas de trabajo, y la alimentación, son los más valorados por la comunidad. Se resaltan las aves como proveedoras de servicios ambientales, y como el grupo de animales silvestres con los que mayor relación tiene por la zona en la que está ubicada su comunidad dentro del casco urbano de solano (ver informe promotora diciembre 2012 proyecto NZD).

Varios productos del ecosistema son manejados por los habitantes de la comunidad en la producción artesanal, con ellos fabrican matafríos, canastos, cernidores y otros elementos de la cultura material Uitota. Los miembros de la comunidad comercializan artesanías de madera tallada con figuras de delfines, pescados o según petición del cliente; de la palma de cumare sacan fibras que son pintadas de diferentes colores extraídos de hojas y pepas del territorio, con ellas hacen mochilas, bolsos, hamacas, sombreros que son adornados con pepas, maderas y piedras.

En el Inventario de las chagras realizado por la comunidad en los talleres, se nombraron 37 especies sembradas por seis familias, de las cuales sus chagras no son mayores a una hectárea. De igual forma se identificaron 35 especies en los patios de 5 familias de la comunidad. Acerca de las variedades de yuca se señalaron 10, de las cuales nueve están escasas y solo una es abundante, que es la yuca amarilla.

Figura 48. Inventario de yucas comunidad Ismuina, autodiagnóstico productivo- ACT Colombia.

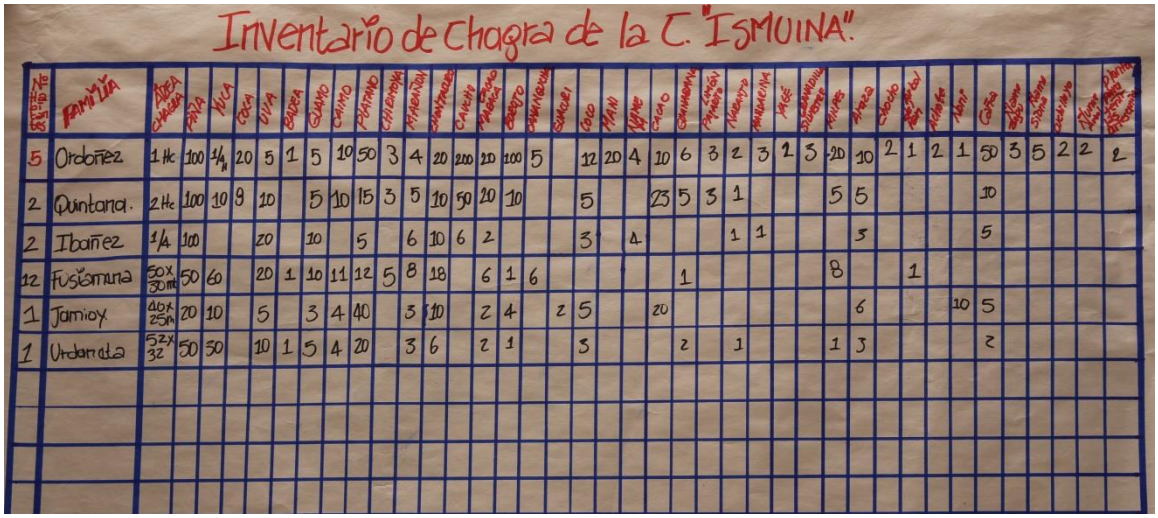

Figura 49. Inventario de chagras comunidad Ismuina, autodiagnóstico productivo- ACT Colombia.

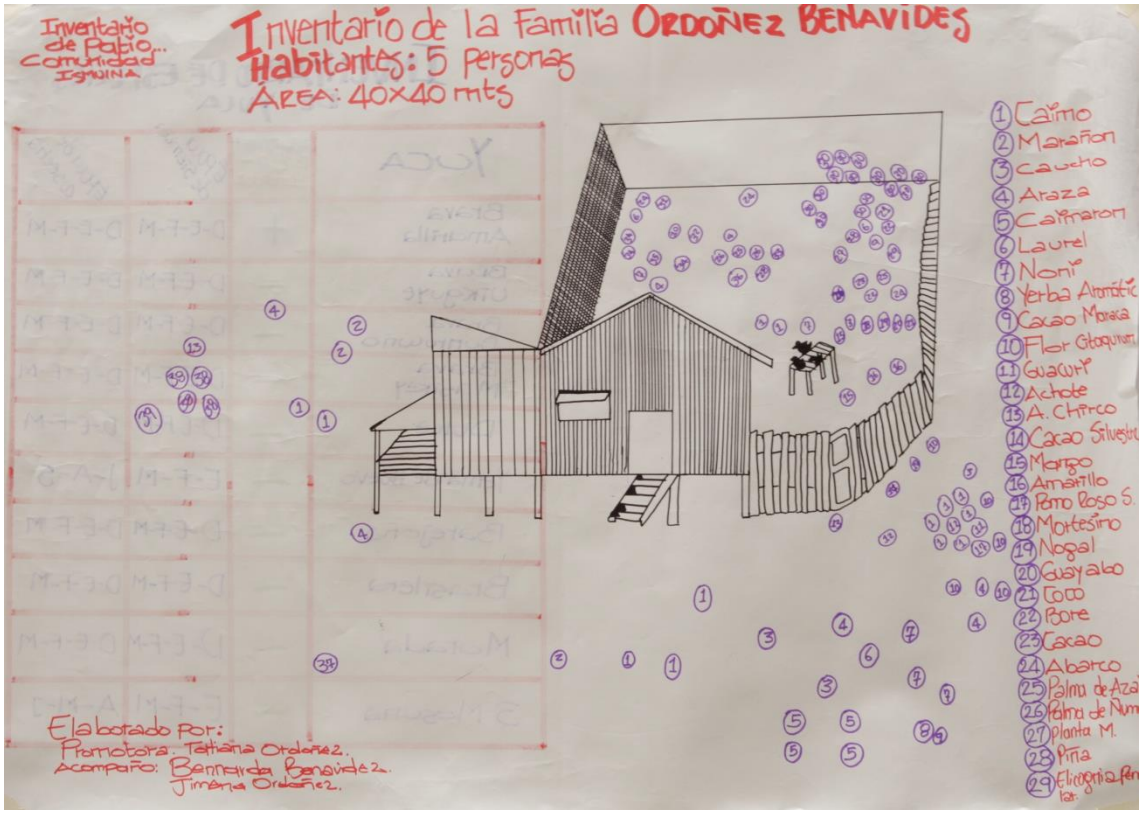

Figura 50. Inventario de patio realizado por la promotora Yuri Tatiana Ordoñez, proyecto NZD-Autodiagnóstico productivo ACT Colombia.

En relación con los árboles que se encuentran en la comunidad, se observan en el inventario seis especies, cuatro abundantes según la percepción de los habitantes y dos escasos, que son Amarillo y Juan soco. Los habitantes de Ismuina conocen las épocas de semilla, las cuales están distribuidas a lo largo del año, especialmente de los meses de diciembre a marzo según lo plantearon.

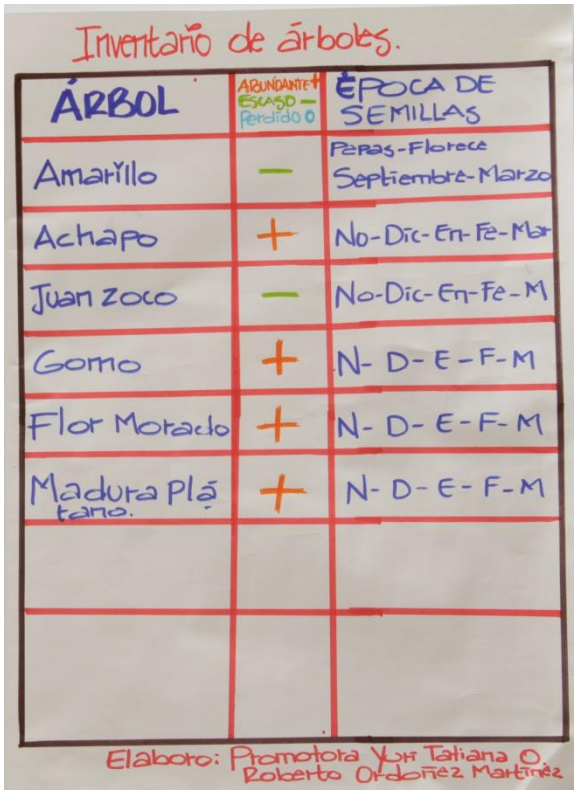

Inventario de árboles.

ÁRBOL	ABUNDANTE + ESCASO — Perdido 0	ÉPOCA DE SEMILLAS
Amarillo	—	Peras-Florece Septiembre-Marzo
Achapo	+	No-Dic-En-Fe-Mar
Juan zoco	—	No-Dic-En-Fe-M
Gomo	+	N- D- E - F- M
Flor Morado	+	N- D- E - F- M
Madura Plátano.	+	N- D- E - F- M

Elaboro: Promotora Yor Tatiana O. Roberto Ordoñez Martínez

Figura 51. Principales especies de árboles maderables que se usan en la comunidad de Ismuina para labores de subsistencia. Elaborado durante el autodiagnóstico productivo- ACT Colombia.

5.2. Inventarios participativos de Biodiversidad

Los inventario de fauna realizados en los resguardo recogen información acerca de los animales que son reconocidos por la comunidad y que hacen parte de los ecosistemas en que estas comunidades habitan. La relación que las comunidades tienen con los animales de la selva húmeda tropical de la Amazonia, donde se encuentran los resguardos, revela el gran valor ecológico y cultural que representa para éstas comunidades la fauna de la región. En las tablas de sistematización del inventario de fauna se relacionan, para todos los resguardos Korejuajes y Uitotos, los nombres de los animales en idioma Koreguaje, los nombres comunes (en español), los espacios de uso donde se encuentran, los usos que tienen estos animales en el resguardo y por último algunas especificaciones que describen la importancia socio cultural de cada uno de estos animales. Es importante recalcar que las categorías clasificadas en cada sistematización corresponden a la nominación local que expresaron los miembros del resguardo que participaron en el II y III Taller de Percepción Territorial.

De la misma manera que el inventario de fauna, el de flora fue una oportunidad de conocer la percepción de los participantes de los talleres sobre las plantas más utilizadas para sus actividades cotidianas y la clasificación de las diferentes plantas que usan y reconocen como de gran importancia en su resguardo.

Los recursos naturales señalados en las siguientes tablas de todos los resgusrdos del proyecto NZD están en los ecosistemas característicos de la selva amazónica y se encuentran en los diferentes espacios de uso ya reseñados con anterioridad (Bosques, Chagras, rastrojos, cananguchales, etc.) y tienen diferentes usos y clasificación: maderables, frutales silvestres y sembrados, de uso medicinal, para la fabricación de la vivienda y de otros utensilios. La recolección de raíces, retoños de plantas, semillas se hace, además, con el fin de propagarlas para futuros usos de la comunidad y los animales silvestres, también reseñados en los inventarios.
A continuación se presentan los inventarios por grupo étnico y resguardos:

Koreguajes

Resguardo Jerico Consaya y comunidad Buena Vista

La tabla de sistematización del inventario elaborado por la comunidad de Jericó Consaya contiene la siguiente información:

-La clasificación de los animales en: Aves, Peces y Animales.
-Los nombre común (en idioma español).
-Los nombre de los animales en idioma Koreguaje.
-Los espacios de uso que corresponde a la división y denominación que la comunidad hace del resguardo: Caños, Laguna, Rastrojo y Montaña.
-Los usos a la fauna divididos en: Comer o Alimento y Lujo.

Tabla 12. Inventario de la fauna reconocida por la comunidad para su uso en el resguardo Jericó Consaya.

Clasificación	Nombre común	Nombre en Koreguaje	Unidades de uso	Usos	Especificación de Uso
Animales/Kua Vanā-Rastros o Huellas	Cerrillo	Chaō Censē	Montaña/Airo	Comer	
Animales/Kua Vanā	Nutria	Chaō			
Animales/Kua Vanā	Nutria Pequeña	Jami Chaō	Caños	Come Pescado	
Animales/Kua Vanā	Nutria	Maa Chaō	Caños	Chiacha	
Animales/Kua Vanā	Tigre Colorado	Ňace Chai/Maa Chai	Montaña/Airo	Lujos	Colmillos, Collares, Cuero,bolsos
Animales/Kua Vanā	Tigre		Montaña/Airo	Lujos	
Animales/Kua Vanā	Boruga	Cemē	Montaña/Airo	Comer	
Animales/Kua Vanā	Comadrejo	Cuiso	Montaña/Airo	Comer	
Animales/Kua Vanā	Mico Tanque/Mico Loco	Poo Tānke	Montaña/Airo	Comer	
Animales/Kua Vanā-Rastros o Huellas	Cuzumbe	Jeē Kaʉejí	Montaña/Airo	Comer	
Rastros o Huellas	Gato	Misi			
Animales/Kua Vanā	Perro de Monte	Ankareā			

Animales/Kua Vanā	Perro de Monte	Airo Jamʉchai	Montaña/Airo		
Animales/Kua Vanā	Mico Nocturno	Kʉiso			
Animales/Kua Vanā	Tigrillo	Pia Chai			
Animales/Kua Vanā	Tigrillo	Ñase Chay	Montaña/Airo	Lujos	
Animales/Kua Vanā-Rastros o Huellas	Manao	Chaōcense			
Animales/Kua Vanā	Lobon Colorao	Mao Chao			
Animales/Kua Vanā	Tigrillo Peludo	Chai Rañaʉ			
Animales/Kua Vanā	Maicero	Tānke	Ratros o Huellas	Comer	
Animales/Kua Vanā	Churuco	Nasa	Montaña/Airo	Comer	
Animales/Kua Vanā-Rastros o Huellas	Venado Colorao	Mañama/Ojao ñama	Montaña/Airo	Comer	
Animales/Kua Vanā	Mono	Poo Tānhe			
Animales/Kua Vanā	Tintin	Poonsā			
Animales/Kua Vanā	Pantera negra	Chijaiʉ			
Animales/Kua Vanā	Ratón	Sʉa	Rastrojo/Tʉtoba		
Animales/Kua Vanā	Ratón	Oo Sʉsʉ Ponte	Rastrojo/Tʉtoba	Comer	
Animales/Kua Vanā	Ratón	Miu Pejeē	Rastrojo/Tʉtoba		
Animales/Kua Vanā	Ratón	Vattii Sʉa	Rastrojo/Tʉtoba-Caños	Come Pescado	
Animales/Kua Vanā	Ardilla	Maā Susʉko	Montaña/Airo	Comer	
Animales/Kua Vanā-Rastros o Huellas	Yulo	Kʉensoo			
Animales/Kua Vanā	Zorro	Ankarcā- Chāi	Rastrojo/Tʉtoba		
Animales/Kua Vanā	Chichico	Sunsʉ	Rastrojo/Tʉtoba	Comer	
Animales/Kua Vanā	Guara	Bʉʉ	Rastrojo/Tʉtoba	Comer	
Animales/Kua Vanā-Rastros o Huellas	Puerco Erizo	Sotō	Rastrojo/Tʉtoba		
Animales/Kua Vanā	Vanao	Ojao Ñama			
Animales/Kua Vanā-Rastros o Huellas	Tigre	Bekʉ Chai	Montaña/Airo	Lujos	
Animales/Kua Vanā-Rastros o Huellas	Danta	Bekʉ	Montaña/Airo	Comer	
Animales/Kua Vanā	Ratón de casa	Bʉi Sʉaā	Rastrojo/Tʉtoba-Casa		
Animales/Kua Vanā-Rastros o Huellas	Perro de Monte Negro	Aifo Jamuchai			
Animales/Kua Vanā-Rastros o Huellas	Perro de Monte Colorado	Airo Yamʉchai	Laguna (Chiara)		
Animales/Kua Vanā	Oso Hormiguero	Miē			
Animales/Kua Vanā	Chiguiro	Kuensō	Rastrojo/Tʉtoba	Comer	
Aves	Chilanga	Potte	Rastrojo/Tʉtoba		
Aves	Primavera	Chuiʉño	Caños	Lujos	
Aves	Pava Cuyuya	Uje	Montaña/Airo	Comer	
Aves	Tente	Tʉntʉ	Montaña/Airo	Comer	

Aves	Paujil Negro	Zʉiu	Montaña/Airo	Comer	
Aves	Pava	Taamʉ	Montaña/Airo	Comer	
Aves	Guacharaca	Guakarapē	Rastrojo/Tʉtoba	Comer	
Aves	Chupa Flor	Mimɨ	Rastrojo/Tʉtoba	Lujos	
Aves	Tucan	Ñase	Laguna (Chiara)	Alimento	
Aves	Pato	Pete	Caños	Comer	
Aves	Pato Agujo	Okoñasē	Laguna (Chiara)	Alimento	
Aves	Perdiz	Yacho Ankāo	Montaña/Airo	Comer	
Aves	Cacambra	Kaā	Montaña/Airo		
Aves	Aguila Garrapatera	Rea Sense			
Aves	Garrapatero	Guilo	Montaña/Airo		
Aves	Pájaro Flautero	Aupʉ	Montaña/Airo	Comer	
Aves	Pava Jedionda	Cenkā	Laguna (Chiara)		
Aves	Buho	KʉKʉ			
Aves	Buitre	Auku	Laguna (Chiara)		
Aves	Carpintero	Maa Conē Suapʉ			
Aves	Selindero	Tuii	Montaña/Airo	Collar	
Aves	Toche	Reopiā/Pachopiā	Rastrojo/Tʉtoba	Lujos	
Aves	Muchilero	ʉmʉai	Montaña/Airo	Lujos	
Aves	Cucarachero	Coropɨa			
Aves	Chulo Blanco	Poo Vacho	Montaña/Airo		
Aves	Gavilán/Aguila Lagartijero	Toro Too	Montaña/Airo		
Aves	Toro Pisco	Aʉpú	Vega	Alimento	
Aves	Gavilán	Taō	Rastrojo/Tʉtoba	Lujos	
Aves	Aguila	Peje Tao	Montaña/Airo		
Aves	Aguila Bocachiquero	Koja Tao	Montaña/Airo		
Aves	Aguila Culebrera	Aña Tao	Montaña/Airo		
Aves	Pato Real	Aire Pente			
Aves	Azulejo	Chʉi Vaʉ	Rastrojo/Tʉtoba	Lujos	Lujo para la casa
Aves	Azulejo Azul	Rasujauirʉ			
Aves	Soldadito	Masijorʉ Pabaʉ			
Aves	Aguila Real	Tao Repaʉ			
Aves	Sordo	Juo Pirʉ	Rastrojo/Tʉtoba		
Aves	Perdiz	Pʉkuro	Montaña/Airo	Comer	
Aves	Gallineta	Vachoankaō	Montaña/Airo	Alimento	
Aves	Garza	Kaōrō	Laguna (Chiara)	Lujos	
Aves	Garzón	Okōkaorō	Laguna (Chiara)	Lujos	
Aves	Chamón	Bʉin/Beāsoso	Montaña/Airo-Rastrojo	Lujos	
Aves	Paloma	Pue Jure	Montaña/Airo		

Aves	Paloma Colorada	Maa Jureva~~u~~	Rastrojo/T~~u~~toba		
Aves	Paloma Real	J~~u~~reo Uk~~u~~po			
Aves	Picón Pequeño	T~~u~~ñ~~u~~	Montaña/Airo		
Aves	Mochilero	Um~~u~~			
Aves	Chilaco	Pontē	Rastrojo/T~~u~~toba	Alimento	
Aves	Arendajo	Cejo			
Aves	Carpintero Amarillo	Conē/Cansa C~~u~~ne	Montaña/Airo		
Aves	Chulo	Vachō/ Neēbacho	Montaña/Airo	Lujos	
Aves	Chirijuelo	B~~u~~in	Rastrojo/T~~u~~toba		
Aves	Patilico	Kuichē	Montaña/Airo		
Aves	Loro Real	C~~u~~co	Montaña/Airo		
Aves	Loro Pequeño	Ok~~u~~ Ch~~u~~ch~~u~~	Montaña/Airo		
Aves	Brujita	Maāuno	Montaña/Airo	Alimento	
Aves	Framelado	Chuñ~~u~~			
Aves	Papagayo	Veē			
Aves	Guacamaya Amarilla	Maā	Montaña/Airo	Comer	
Aves	Barrador	P~~u~~nko	Rastrojo/T~~u~~toba	Lujos	
Aves	Guacamaya	Batimaā/Chagi mā	Montaña/Airo	Alimento	
Aves	Azulejo	Chi Chuii	Rastrojo/T~~u~~toba		
Aves	Mochilero	Vati Ceo/Um~~u~~	Rastrojo/T~~u~~toba		
Aves	Cucarachero	Aropia			
Aves	Torcaza	Jurē	Rastrojo/T~~u~~toba	Alimento	
Aves	Carpintero Pequeño	Chii Conē			
Aves	Pescador	~~u~~atwōr~~u~~	Caño	Lujos	
Aves	Pajarito	Pāibaikuakorō	Montaña/Airo	Lujos	
Aves	Soledad	Maa Unu	Montaña/Airo		
Peces	Guajara	Kogi	Laguna (Chiara)	Alimento	
Peces	Gaopa	Pak~~u~~	Río	Alimento	
Peces	Cana	Ñacoserē	Vega	Alimento	
Peces	Capitan	Ch~~u~~ch~~u~~bai	Río	Alimento	
Peces	Ralla	Janāmeo	Río	Alimento	
Peces	Pintadillo	K~~u~~ip~~u~~	Caño	Alimento	
Peces	Denton Real	Ochōbai	Caño	Alimento	
Peces	Chíllona	Keñobaí	Río	Alimento	
Peces	Sabaleta	Baba~~u~~jē	Caño	Alimento	
Peces	Cachama	Bajā	Río	Alimento	
Peces	Cheo	Tek~~u~~tabai	Río/Laguna	Alimento	
Peces	Juan Viejo	Kogisai	Río	Alimento	
Peces	Puño Blanco	Poo P~~u~~ñ~~u~~	Caño	Alimento	

Peces	Pez Volador	Bea Bai	Caño	Alimento	
Peces	Micuro	Penēzāsa	Caño	Alimento	
Peces	Madre Bocachico	Vichō	Río	Alimento	
Peces	Peleta	Gigica	Caño	Alimento	
Peces	Agujo	Ñase	Río	Alimento	
Peces	Sabalo	Mabasō	Caño	Alimento	
Peces	Peceta	Jatorerē	Río	Alimento	
Peces	Chíllona Roja	Keñobai	Laguna (Chiara)	Alimento	

A continuación se presentan las tablas de los inventarios de flora en el resguardo Jericó Consaya realizados donde se relacionan las categorías en las que agruparon las plantas según su uso, su nombre común, el nombre en idioma Koreguaje y en algunos casos los usos específicos u otros usos diferentes a la categoría general.

Tabla 13. Plantas de uso maderable del resguardo Jericó Consaya

ÁRBOLES MADERABLES SOKOÑA " SōKI ʊ̄ ʉ ō ē ā"			
NOMBRE COMÚN		koreguaje	USOS
1	perillo	bāsokañʉ	fruta, construcción y medicina
2	achapo	museñʉ	medicinal, madera para botes
3	marfil	tarañʉ	medicinal, diarrea y purgante, carpintería
4	cedro	mʊ̄añʉ	medicinal, infecciones, carpintería y botes
5	canelo	avesʉñʉ	carpintería, botes y construcción
6	tamarindo	sōjoñʉ	fruta, sahumerio, para bloques
7	medio comino	baqʊ̄iniōñʉ	canoa, quilla, botes, construcción
8	sangre toro	kʊ̄rʊ̄ñʉ	tabla, machimbre, medicinal
9	abichuri	jēkasiañʉ	construcción
10	balsamo	jamʉjʊ̄añʉ	medicinal, estantillo
11	caraño	kʊ̄jeñʉ	sahumerio, para sacar espinas

12	chocho	tʊ̄kʊ̄ñʉ	artesanía, tabla, carpintería
13	costillo	chōroñʉ	medicinal, estantillo
14	pelacara	bisuñʉ	Neme para curar botes, bote.
15	manguillo	bimajāñʉ	frutal, medicinal, construcción, canoa
16	higueron	kāomʉ	medicinal, purgante, construcción
17	ceiba	chʉiñʉ	rey de los árboles, tradicional
18	balato	oñasia toañʉ	frutal, estantillo para cerca
19	ahumado	chājisiō	estantillo
20	flor morado	okosʊ̄kiñʉ	construcción
21	capirón	sōkoñʉ	medicinal, leña
22	chichico	mimijikoñʉ	construcción, leña
23	cueri negro	pitōbasōñʉ	construcción, pesca
24	fono	sōtopoñʉ	medicinal(sanar heridas-secar granos), carguero, estantillo, sacar cabuyas,
25	aguaraz	rachābu bakinio	canoas, construcción
26	amarillo	pacho bakinioñʉ	carpinteria, canoa, construcción
27	guamo cerindo	maa peneñʉ	construcción, canoa, preparar vomitivos, frutal, para los animales
28	arenillo	chasoñʉ	mezcla de tiesto, leña
29	gurre	jāmʉñʉ	construcción, carpinteria
30	lagunero	iātoñʉ	bloques, construcción
31	madura platano	bebañʉ	bloques,cajas de carga, fruta, sirve para lijar ollas de barro
32	chuchuguasa	chaborabo ukoñʉ	paludismo, sacar fiebre, anemia, para activar el corazon, para la impotencia
33	balato de loma	tāke jōañʉ	construcción, artesani (semillas)
34	granadillo	mao sukiñʉ	construcción, carpinteria, madera fina
35	rallado	bāichañʉ	bigas, leña
36	chirco	jikojijeñʉ	cercas, estantillos
37	gomo	bāi pʊ̄kʉ	construcción

38	palo cruz	maka tañuñu	detener o llamar el periodo menstrual
39	caucho negro	chiibitoñu	caucho, artesanía, curtir telas, tintura
40	bilibil	poō	tabla, carpintería, limpiar sangre, diabetes, limpiar hígado
41	cerrapio	bēbeñu	sombra, es grande y muy duro
42	inawi	bekañañu	construcción, leña, artesanías
43	ciringa	beko chitā	la leche para hacer tulas, balones

Tabla 14. Inventario de bejucos que reconoce y usa la comunidad del resguardo Jericó Consaya

BEJUCO PISIMuA			
Nombr Común		**Koreguaje**	**Usos**
1	yare	chāimea	amarre, canastos, cable de ropa
2	yaje	chajemu	sabiduría, es lo propio sagrado
3	panza de burro	ciki picimu	hacer canastos y artesanías
4	cola de vaca	vakajicocho	hacer cernidores
5	carare	kurare	medicinal, para recuperar la sangre
6	tripa de pollo	ukumeat	Para amarre rápido, no dura.
7	mata palo	tūarai	medicinal, heridas (baños)
8	uña de gato	misi koo	medicinal(riñones, reumatismo, para llamar menstruación)
9	batatillo	chajipisi	es maleza
10	pintura vegetal	kurimua	tintura, artesanías
11	yoco	chokomu	medicinal, purgante, se usa para la buena casería
12	agraz	okō pisimu	medicinal, para curarse y limpiar la digestión, es agua pura
13	bejuco temblon	mekp pisi	protección, enfermedades y males
14	bejuco loro	beko pisi	limpiar la barriga (parásitos)

Tabla 15. Inventario de las palmas que se usan en el resguardo Jericó Consaya

PALMAS		
Koreguaje		**Nombre Común**
1	konsañʉ	milpez
2	petoñʉ	coco
3	eriñʉ	marija
4	nēñʉ	canangucha
5	miʉneñʉ	
6	kaēcosañʉ	milpesillo
7	pʉi	puy
8	oraňʉ	chonta
9	omʉkʉē	vasay
10	pʉañʉ	

Tabla 16. Frutales Silvestres usados en el resguardo Jericó Consaya

Ai Pʉā :FRUTAS SILVESTRES		
Koreguaje		**Nombre Común**
1	Kosā	milpes
2	Vasōka	juan soco
3	Kavapʉ	maraca silvestre
4	Eri	marija
5	Takejōja	balato silvestre
6	Airo ʉchē	uva
7	Imi majā	moroño
8	Neē	canangucha
9	Petō	coco silvestre
10	Koka penē	guama
11	Ñeo	mani
12	Sacha pikʉe	
13	Makoja	chirimoya
14	Chagi	
15	Take ñeñe	maraca verde
16	Vura	laurel
17	Sojjō	polvillo
18	Añasia toā	balato de vega
19	Kʉū	
20	Majʊ̄	
21	Kae kosā	milpecillo
22	Miʉ neē	

Tabla 17. Inventario de frutas de rastrojo que usan los habitantes del resguardo Jericó Consaya.

Tʉtova aipʉa FRUTAS DE RASTROJO ʊ̄ ʉ ō ē ā		
Koreguaje		**Nombre Común**
1	otakāvē	granadillo
2	Omʉkaba	maraca
3	ʉñē	chontaduro
4	Toā	caimo
5	ʉchē	caimaron
6	Penē	guama
7	Ikʉisji	mostacilla
8	Ñajo	ñame
9	vekā	guadillo
10	aikajo	batata blanca
11	juepō	
12	vakʉri	guacuri
13	seʉ	

Tabla 18. Plantas Frutales de Chagra del resguardo Jericó Consaya

FRUTAS DE CHAGRA **Aiñe paichiō**		
Koreguaje		**Nombre Común**
1	Isi	piña
2	Chʉchʉ	caña
3	O ō	plátano
4	Asō	yuca
5	mikā	chirimoya
6	Veā	maíz
7	Arō	arroz
8	Piā	ají
9	aʉrepā	yuca brava
10	Pacho asō	yuca amarilla
11	Inañaō	pildoro
12	Irakʉsao ō	banano
13	Queño o ō	plátano chillona
14	Koro o ō	popocho
15	Ñʉi ō	plátano culibajito
16	chaji	yota
17	matē	Batata amarilla

Comunidad Buena Vista

La tabla de sistematización del inventario elaborado por la comunidad de Buena Vista contiene la siguiente información:
-La clasificación de los animales en: Aves, Peces y Animales.
-Los nombre común (en idioma español).
-Los nombre de los animales en idioma Koreguaje.
-Los espacios de uso que corresponde a la división y denominación que la comunidad hace del resguardo: Caños, Laguna, Vegas, Rastrojo y Monte.
-Los usos de la fauna divididos en: Comer, artesanía y Lujo.

Tabla 19. Inventario de la fauna reconocida por la comunidad Buena Vista para su uso en resguardo Jericó Consaya.

Clasificación	Nombre común	Nombre en el idioma	Unidades de uso	Usos
Animales	Chiguiro	Kuezō	Vegas o Lagunas	Comer
Animales	Mico	Zʉsʉ		
Animales	Perro de Monte	Airo Jamuchai	Monte	
Animales	Mico Nocturno	ʉjʉ	Vegas o Lagunas	
Animales	Mico Loco	Potanque	Vegas o Lagunas	Comer
Animales	Boruga	Cemē	Vegas o Lagunas/Monte	Comer
Animales	Nutria	Chao	Caño	
Animales	Nutria Lobón	Maa Chao	Caño	
Animales	Manao	Cēcē	Monte	Comer
Animales	Ardilla	Maacizuco	Monte	Comer
Animales	Venado Colorado	Maañama	Monte	Ñama
Animales	Tigre Jaguar	Chai	Monte	Lujo
Animales	Guara	Wʉʉ		
Animales	Maicero	Taque	Monte	Comer
Animales	Chichico	Sʉnsʉ	Rastrojo	
Animales	Tigrillo	Ñasōchai	Monte	Lujo
Animales	Puerco Erizo	Sotōō	Vegas o Lagunas	
Animales	Tigrillo	Piachai		
Animales	Danta	Wekʉ	Monte	Comer
Animales	Comadrejo	Kuizo	Rastrojo	Comer
Animales	Ratón de Agua	Peē	Vegas o Lagunas	
Animales	Ratón de Casa	Wtisʉa	Rastrojo	
Animales	Ratón Pequeño	Maāsua	Rastrojo	
Animales	Lobón	Maa Chao		
Animales	Colibrí	Mimi	Rastrojo	Artesanía, Lujo
Animales	Loro Comejenero	Kuchʉ	Vegas o Lagunas	Artesanía, Lujo

Animales	Cuzumbe Zolino	Nimaido	Vegas o Lagunas	Comer
Animales	Cacambra	Kāā		
Animales	Guacamaya	Chajimaa	Monte	Lujo y Artesanía
Animales	Gallineta	Maa Akao		
Animales	Carpintero Comejenero	Kōne	Monte	Artesanía
Animales	Loro	T~~ʉ~~I		
Animales	Pájaro Marranito	Pia		
Animales	Loro Pequeño	Chii Koich~~ʉ~~	Vegas o Lagunas	Lujos
Animales	Mochilero Vaticao	Um~~ʉ~~	Rastrojo	
Animales	Chamon	Wea Soop	Rastrojo	
Aves	Garza	Caoro/Oku Kaoro	Dentro del cabildo/Vegas o Lagunas	Pájaro Místico
Aves	Gavilán	Koja Tāo		
Aves	Paloma	Chaajure	Rastrojo	Comer
Aves	Azulejo	Ch~~ʉ~~í	Rastrojo	Lujo y Artesanía
Aves	Pava Tarro	Tāunu	Monte	Comer
Aves	Gavilán	Ñame Tāo	Vegas o Lagunas	
Aves	Gavilán Lagartijero	Aña Tāo	Monte	
Aves	Pava Jedionda	Cekā	Rastrojo	
Aves	Paujil Negro	Kuía	Monte	Comer
Aves	Toro Pisco	A~~ʉ~~p~~ʉ~~	Vegas o Lagunas	Comer
Aves	Chulo	Bachō	Monte	Limpia
Aves	Chilaco	Pōtē	Vegas o Lagunas	Comer
Aves	Picón	Ñāsē	Monte	
Aves	Papagayo	Neekēne	Rastrojo	Consumo y Lujo
Aves	Gallineta	Bucho Akāo	Monte	Comer
Aves	Aguila	Nasotāo	Monte	
Aves	Chicua	Tiweo	Rastrojo	Comer
Aves	Pato Real Monte	Airo Pētē	Vegas y Lagunas	Comer
Aves	Curillo	Seo		
Aves	Pájaro de colores	Maauno		
Aves	Pava Culluya	Ujē	Monte	Comer
Aves	Azul Oscuro	Chiích~~ʉ~~í		
Aves	Loro Real	Kueu		
Aves	Pájaro Sordo	J~~ʉ~~opir~~ʉ~~		
Aves	Carpintero	Maakosuap~~ʉ~~	Dañino	Hace daño a la palma
Aves	Picón Pequeño	T~~ʉ~~n~~ʉ~~	Rastrojo	
Aves	Patilico	Kuiche	Monte	Lujo y Consumo

Aves	Paloma	Chai-Ukupo	Rastrojo	Consumo
Aves	Tente	T~~u~~T~~u~~	Monte	
Aves	Chilaco Azul	Okōpotē		
Aves	Loro Guere Guere	Túi	Rastrojo	
Aves	Caga Manteca	Uatúwú		
Aves	Serrillo	Chaocēcē	Monte	Comer
Aves	Toche	Chii Tāo	Monte	
Aves	Buitre	Auku Buitre	Vegas o Lagunas	
Aves	Buho	K~~u~~k~~u~~	Monte	
Aves	Cardenal	Maapia	Monte	Lujo
Aves	Carpintero Pequeño	Chiicone		
Aves	Pescador	Uat~~u~~wa	Vegas o Lagunas	
Aves	Soldado	Chajip~~u~~k~~u~~	Rastrojo	
Aves	Aguila Pequeña	Chiitao	Vegas o Lagunas	
Aves	Grulla Amenokaido	Ko~~u~~ An~~u~~		
Aves	Aguila	Wai Taa		
Aves	Pato	Petēe	Vegas o Lagunas	Consumo
Aves	Rey Gallinazo	Poo Wacho	Monte	
Aves	Primavera	Chuir~~u~~ño	Vegas o Lagunas	Maldades
Aves	Pajarito Sordo	Juopriru	Rastrojo/Vegas o Lagunas	Avisa
Aves	Perdiz	P~~u~~koro	Monte	Alimento
Aves	Chirijuelo	W~~u~~i Chamón	Rastrojo	
Aves	Aguila	W~~u~~i Ido		
Aves	Paujil	Sui	Monte	Comer
Aves	Pato Agujo	Okoñace	Caño	Lujo
Peces	Garopa	Pak~~u~~	Caño	
Peces	Pez Agujo	Ñasē	Caño	Consumo
Peces	Nicuro	Jooposimi	Caño	
Peces	Cana	Maabaso		
Peces	Pintadillo	K~~u~~ip~~u~~	Caño	
Peces	Juan Viejo	Kojisaí	Caño	
Peces	Janameo	Raya	Caño	
Peces	Perro	Ochobai	Caño	Consumo
Peces	Cheo Rayado	Tech~~u~~tāobai	Caño	Consumo
Peces	Guatipusacho	Cheo	Caño	
Peces	Coroncorro	Mukā	Caño	
Peces	Sabalo	Maabanso	Caño	
Peces	Pez Capitán	Chucho Bai	Caño	
Peces	Guaraja	Kojí	Caño	
Peces	Garopa	Jijika	Caño	Consumo

Peces	Pez Silvador	Biicho	Caño	
Peces	Pez Chillona	Keñobaí	Caño	
Peces	Jatōrere	Pez Hacha	Caño	
Peces	Maa Bai	Dorada	Caño	
Peces	Gamitana	Oko Peto Bai	Caño	
	La Brujita	Maaʉn	Rastrojo	Consumo

Las tablas de los inventarios realizados en la comunidad Buena Vista hacen relación de las categorías en las que agruparon las plantas según su uso, su nombre común, el nombre en idioma Koreguaje y en algunos casos los usos específicos u otros usos diferentes a la categoría general.

Tabla 20. Plantas de uso maderable de la comunidad Buena Vista

ÁRBOLES MADERABLES CHOKOÑA SōKII ÑʉA (ō ʉ ō ē ā)			
NOMBRE COMÚN		koreguaje	USOS
1	Achapo	museñʉ	Tabla, mesa, bote..,
2	Marfil	tarañʉ	construcción
3	Perillo	basoca	medicinal (diarrea) y construcción
4	Amarillo	vaquinio	construcción de botes
5	Abichuri	jēkasiañʉ	tablas
6	flor morado	okosōkiñʉ	tablas y bigas
7	Tamarindo	sojoñʉ	alimento y construcción
8	medio comino	avesuñʉ	sahumerio y tablas
9	cedro	muañʉ	construcción mesas
10	canelo	pacho bakinioñʉ	bote
11	ahumado	chājisiō	estantillo
12	cerindo	peneñʉ	construcción
13	chocho	tucuñʉ	collares
14	sangre toro	kuruñʉ	construcción
15	manguillo	bimajañʉ	alimento
16	castillo	choroñʉ	fiebre y remo
17	balato	añasia toa	alimento y construcción
18	cueri negro	pito vaso	pesca
19	pela cara	visuñʉ	canoa y neme
20	ahumado muchilero	misiñʉ	estantillo
21	ceiva	chuiñʉ	algodón
22	higueron	caamu	alimento para animales
23	capiron	sojoñʉ	construcción y leña
24	castaño	suaniñʉ	alimento y construcción
	fono	sotopañʉ	heridas
25	aguaraz	rachābu bakinio	tablas

26	gomo	bai puku	casas
27	palo cruz	makatañanu	menstruación
28	balato de loma	take joa	alimento
29	chuchuguasa	chazo rabu	remedio para fiebres, reumatismo
30	lagunero	jatoñʉ	para canoas
31	arenillo	chasoñʉ	maderable
32	chirco	jico jijeñʉ	cercos
33	caucho negro	chii bitoñʉ	sombra
34	cerapio	bebañʉ	maderable
35	ciringa	beco chita	artesanía como collares

Tabla 21. Plantas de Chagra de la comunidad de Buena Vista

CHAGRA (CHIIO)		
Nombre común		**Koreguaje**
1	yuca	asoo
2	platano	o oō
3	maiz	bea
4	ñame	ñajo
5	batata	chaji
6	yota	mate
7	guadilla	beka
8	caña	chuchʉ
9	maraca	onʉkaba
10	valcuri	bakʉri
11	piña	i sii
12	caimo	toa
13	chontaduro	ʉne
14	uva	ʉche
15	guama	peneme
16	lulillo	añasia
17	chirimoya	mika
18	ají	pia
19		juepo
20		seʉ
21		jipie

Tabla 22. Frutas silvestres identificadas en la comunidad de Buena Vista

Airo kʉaaʉpʉā :FRUTAS SILVESTRES		
Nombre Común		**Koreguaje**
1	juan soco	vaso kapʉ
2	balato de loma	takejojapʉ
3	polvillo	sojoa
4	cacao de monte	takeñeñepʉ
5	maraca	airo kabapʉ
6	guama	airo penemea
7	uva	airo ʉche
8	manguillo	sisia
9	castaño	soania
10	cabo de hacha	maakosa
11	milpez	kosaa
12	canangucha	neepʉ
13	marija	eria
14	caimo	eiro toapʉ

Resguardo La Teófila de la Arenosa

La sistematización del inventario de animales, elaborado por la comunidad de La Teófila contiene la siguiente información:

-La clasificación de los animales en: Aves, Peces y Animales.
-Los nombre comunes (en el idioma español).
-Los nombre de los animales en idioma Koreguaje.
-Los usos culturales de los animales: Consumo y Artesanía.

Tabla 23. Inventario de la fauna reconocida por la comunidad para su uso en el resguardo La Teófila.

Clasificación	Nombre común	Nombre en el idioma	Usos
Aves(Bʉnisaina)	Guacamaya Roja	Batímaā	Consumo, Artesanía
Aves(Bʉnisaina)	Paloma de Monte	ūkūpo	Consumo
Aves(Bʉnisaina)	Garza Real	Oko Kāoro	
Aves(Bʉnisaina)	Pollo Malo	Ñamicura	
Aves(Bʉnisaina)	Chorola	Pʉriaca	Consumo
Aves(Bʉnisaina)	Curillo	Sēo	

Aves(Bʉnisaina)	Carpintero	ēmukōne	
Aves(Bʉnisaina)	Tuminejo	Mímí	
Aves(Bʉnisaina)	Corcobao	Pʉcoro	Consumo
Aves(Bʉnisaina)	Pato Real	Aíro Pētē	Consumo
Aves(Bʉnisaina)	Aguila Real	Tāke Taō	
Aves(Bʉnisaina)	Garcita	Chʉirʉño	
Aves(Bʉnisaina)	Tuminejo Real	Chāijʉopírū	
Aves(Bʉnisaina)	Loro de Maíz	Kʉchí	
Aves(Bʉnisaina)	Guaco	Ñamē Tao	
Aves(Bʉnisaina)	Aguila Negra	Chítao	
Aves(Bʉnisaina)	Rey Gallinazo	Bacho Haí	
Aves(Bʉnisaina)	Azulejo	Chʉi	
Aves(Bʉnisaina)	Chupa Flor Verde	Rasō Mímí	
Aves(Bʉnisaina)	Mochilero	Airo ʉmu	
Aves(Bʉnisaina)	Picón	Tʉñʉ	
Aves(Bʉnisaina)	Flautero	āupu	
Aves(Bʉnisaina)	Cucarachero	kororōpiā	
Aves(Bʉnisaina)	Tente	Tʉtʉ	
Aves(Bʉnisaina)	Siete Colores	Kʉichē	
Aves(Bʉnisaina)	Coronado	Kʉeo	Artesanía
Aves(Bʉnisaina)	Churuquero	Nāsō Tāō	
Aves(Bʉnisaina)	Paloma Morada	Beāʉkʉpō	Consumo
Aves(Bʉnisaina)	Cirijuelo	Bʉi	
Aves(Bʉnisaina)	Chamón	Beā sōsō	
Aves(Bʉnisaina)	Aguila Bocachiquero	ʉjāchātaō	
Aves(Bʉnisaina)	Caga Manteca	ōkōtía	
Aves(Bʉnisaina)	Guacharaca	ʉākārapō	Consumo
Aves(Bʉnisaina)	Toro Pisco	ʉjepiā	Consumo
Aves(Bʉnisaina)	Brujita	Tikʉkʉ	
Aves(Bʉnisaina)	Panguana Gallineta	Bachoāka	Consumo
Aves(Bʉnisaina)	Pava Jedionda	Cekā	
Aves(Bʉnisaina)	Camarana	Kʉiā	Consumo
Aves(Bʉnisaina)	Chilanga	Pōtē	Consumo
Aves(Bʉnisaina)	Garza	Kāōro	
Aves(Bʉnisaina)	Soldadito	āñāpia	
Aves(Bʉnisaina)		Mārōko Kʉo(Maūñʉ)	
Aves(Bʉnisaina)	Carpintero	Makōne sūapʉ	
Aves(Bʉnisaina)	Pava Cuyuya	ūjē	Consumo
Aves(Bʉnisaina)	Aguila Marinero	Pāínasō tao	
Aves(Bʉnisaina)	Paujil	Sui	Consumo

Aves(Bʉnisaina)	Lechuza	Kʉkʉ	
Aves(Bʉnisaina)	Pato Agujo	Okoñacē	
Aves(Bʉnisaina)	Muchilero Capitán	Neōʉmʉ	
Aves(Bʉnisaina)	Chulo	Chíbacō	
Aves(Bʉnisaina)	Buitre	Aʉkʉ	
Aves(Bʉnisaina)	Grulla	Koʉ anū	
Aves(Bʉnisaina)	Paloma Colorada	Chaū jūreō	Consumo
Aves(Bʉnisaina)	Toche	Pāchō bākāba	
Aves(Bʉnisaina)	Lorito	Ñāñā kʉchū	
Aves(Bʉnisaina)	Cardenal	Paibaikūakorō	
Aves(Bʉnisaina)	Pájaro Arrocero	Pʉku	
Animales	Churuco	Pāchō Nāsō	Consumo
Animales	Boruga	Cēmē	Consumo
Animales	Serillo	Chāō Cēce	Consumo
Animales	Manao	Cēcē repaʉ	Consumo
Animales	Danta	Bekʉ	Consumo
Animales	Maicero Negro	Chítākē	Consumo
Animales	Mico Loco	Potākē	Consumo
Animales	Cuerpo Espin	Sotō	
Animales	Venado Colorado	Maāñama	Consumo
Animales	Ardilla	Maāsʉsūko	Consumo
Animales	Guara	Bʉʉ	Consumo
Animales	Chiguiro	kʉeso	Consumo
Animales	Chichico	Zʉsū	
Animales	Venado Grande	ʉjañama	Consumo
Animales	Perro de Monte	Airo Jāmuchāí	
Animales	Cosumbo Solino	Tē kʉejí	Consumo
Animales	Comadreja	Kʉisō	
Animales	Tigre Colorado	Māchaí	
Animales	Ratón	Peē	
Animales	Tigre	Tocha Chaí	
Animales	Nilobon	Māchāo	
Animales	Mico Nocturno	Ñamine	
Animales	Ratón de Agua	Miʉ peē	
Animales	Nutria Pequeña	Kamí Chaí	
Animales	Puenco	Piachaí	
Animales	Tigrillo	Ñacē Chaí	
Animales	Pantera	Chí Chaí	
Peces	Raya	Jañame	
Peces	Agujo	Ñāsē	Consumo
Peces	Perro	Ochobaí	Consumo

Peces	Chillona Escama Gruesa	Keñobai	Consumo
Peces	Chillona Escama Delgada	Keñobai	Consumo
Peces	Pez Pechona	Jatōrerē	Consumo
Peces	Guaraja	Koji	Consumo
Peces	Pez Capitana	Jōposimi	Consumo
Peces	Pintadillo	Tocha Kʉipʉ	Consumo
Peces	Juan Viejo	Kojísaí	Consumo
Peces	Dorada	Mābāi	Consumo
Peces	Cana	Ñacoserē	Consumo
Peces	Coroncoro	Mʉkā	Consumo
Peces	Micuro	Penesāsa	Consumo
Peces	Garopa	Pakʉ	Consumo
Peces	Cheo Pintado	Batípusacho	Consumo
Peces	Cheo Blanco	ʉjē	Consumo
Peces	Garopa Blanco	Tocha pakʉ	Consumo
Peces	Pez loco	Okōbaí	Consumo
Peces	Garopa Amarilla	Pocho Pakʉ	Consumo
Peces	Puño Blanco	Popuño	Consumo
Peces	Puño Negro	Chipuño	Consumo
Peces	Peceta Macho	Jakōrerē	Consumo
Peces	Peceta	Jijika	Consumo

Uitotos

Resguardo Aguas negras

La sistematización del inventario elaborado por la comunidad de Aguas Negras contiene la siguiente información:
-La clasificación de los animales en: Aves, Peces y Micos.
-Los nombres comunes (en el idioma español).
-Los nombres de los animales en idioma uitoto, en el dialecto Nipode
-Los espacios de uso que corresponde a la división y denominación que la comunidad hace del resguardo: Rastrojo, Ríos, Loma y Monte.
-Los usos a la fauna divididos: Alimento o consumo, Medicinal, Artesanal, Adorno, Lujo y Dañinos (Categoría que señala que el animal puede generar una situación perjudicial para las personas).

Tabla 24. Inventario de la fauna reconocida por la comunidad para su uso en el resguardo Bajo Aguas Negras.

Clasificación	Nombre común	Nombre en el idioma	Unidades de uso	Usos	Especificación de Uso
Aves	Culla	Amenokaido		Adorno-Bonito	
Aves	Pato Aguja	Nibodo	Río	Artesanal-Pintar	
Aves	Chilaco	Tozo	Rastrojo	Alimento	
Aves	Chicua	Esiko	Monte	Artesanal	
Aves	Gavilán Pequeño	Feteki	Monte	Dañino	
Aves	Pica flor	Fizido	Monte	Adorno	
Aves	Pato	Noco	Río	Alimento	
Aves	Cardenal	Ecoruyico	Rastrojo	Artesanal	
Aves	Cacambra	Jicacaño	Monte	Bonito	
Aves	Chulo	Inu	Monte	Aseador	
Aves	Papagayo	Ereola	Monte	Comer-Lujo	
Aves	Paloma	Uicogoi	Rastrojo	Comer	
Aves	Perdiz	Cujiri		Comer	
Aves	Cucarachero	Juchirogodoma		Aseador	Come cucarachas
Aves	Loro	Ruikiño		Comer	
Aves	Pavo	Egui	Patio	Comer	
Aves	Colibrí	Fizido		Lujo	
Aves	Guacamaya	Efa	Monte	Artesanal	
Aves	Soldadito	Yoreyima	Río	Lujo	
Aves	Toche	Kinedoyagna	Loma/Rastrojo	Lujo	
Aves	Mochilero	Foido	Rastrojo	Artesanal	
Aves	Azulejo	tuima	Monte	Lujo	
Aves	Loro Real	Kuyodo	Rastrojo	Comer	
Aves	Picón	Karaido	Monte	Consumo-Artesanal	
Aves	Chirijuelo	Uño	Monte/Rastrojo	Mensajero	
Aves	Siuma	Sirikuru		Medicinal	
Aves	Garza	Juma	Río	Lujo	
Aves	Carpintero	Vekonigo		Lujo	
Aves	Gallineta	Yotoro	Monte	Comer	
Aves	Leche de loma	Kinedovoma		Lujo	
Aves	Chilga	Ingo	Río	Lujo	
Aves	Picón Grande	Nocoido	Monte	Consumo-Artesanal	
Aves	Toro Pisco	Sikigoma	Monte	Consumo	
Aves	Chilaco de Loma	Taza	Loma	Consumo	
Aves	Soledad	Mioki	Monte	Lujo	
Aves	Huacharaca	Jonoroko		Consumo	

Aves	Pavo Colluyo	Muido	Monte	Consumo	
Aves	Aguja	Siuda		Dañino	
Aves	Paujil	A‡fok‡		Consumo	
Aves	Guacamaya Amarilla	Ava		Consumo-Artesanal	
Aves	Rey Gallinazo	Uruaño	Monte	Aseador	
Aves	Aguila	Gogui	Río	Lujo	
Aves	Pava Jedionda	bayaino	Río	Lujo	
Aves	Carpintero Pequeño	K‡ra‡biño	Monte	Lujo	
Aves	Buitre	Joik‡y‡	Cananguchal	Come Caracol	
Aves	Buho	Buro	Rastrojo	Ordar de noche	
Aves	Gavilán	Májaño	Monte	Dañino	
Aves	Patilico	Jiriy‡k‡	Monte	Adorno	
Aves	Pajarito	Meok‡	Monte	Adorno	
Aves	Tente	Bakita	Monte	Consumo	
Aves	Paloma	Fu‡r‡re	Rastrojo	Consumo	
Aves	Primavera	T‡monaraga		Adorno	
Aves	Caga Manteca	Gullaco	Río	Come pescado	
Aves	Garza Vaca	Jobo		Come pescado	
Micos	Mico Nocturno	Cuito	Monte	Consumo	
Micos	Maicero	Joma	Monte	Consumo	
Micos	Mico Tanque	Nejoma	Monte	Consumo	
Micos	Chichico	Tiy‡	Monte	Consumo	
Micos	Churuco	Jem‡	Monte	Consumo	
Micos	Cuzumbe	N‡moido	Monte	Consumo	
Micos	Mono	Joma		Consumo	
Micos	Zorro Platanero	Ega‡	Rastrojo	Dañino	
Micos	Tigre Colorado	Enoco	Monte	Rulo	
Micos	Tigre	Janallari	Salado	Dañino	
Micos	Ratón	Miñ‡e	Monte/Rastrojo	Dañino	
Micos	Tigrillo	Jidonico		Dañino	
Micos	Puerco erizo	Juco	Rastrojo	Consumo	
Micos	Ardilla	K‡k‡ño	Rastrojo	Consumo	
Micos	Tintin	Mugui	Monte	Consumo	
Micos	Nutria	Ifoe	Río	Come pescado	
Micos	Lobo de Agua	Jitorot‡		Dañino	
Micos	Ratón de Agua	Jit‡ra‡	Río	Consumo	
Micos	Perro de Monte	Yub‡/Tejara‡	Monte	Dañino	
Micos	Tigre Dantero	Zuruyari	Salado	Dañino	
Micos	Ratón de Casa	Min‡e	Casa	Dañino	
Micos	Ratón Pequeño	Mau	Casa	Dañino	

Micos	Cuzumbe Solino	N~~ɨ~~maido	Monte	Medicinal-Vitamina	
Micos	Boruga	~~ɨ~~me	Monte	Consumo	
Micos	Zorro	J~~ɨ~~ko		Dañino	
Micos	Serrillo	Mero	Monte	Consumo	
Micos	Yulo	Merejano	Monte/Río	Consumo	
Micos	Guara	Acaina	Rastrojo	Consumo	
Micos	Venado	Kito	Salado	Consumo	
Micos	Danta	Turuma	Salado	Consumo	
Micos	Manao	Eimo	Monte	Consumo	
Micos	Venado Chanta	Yauda	Salado	Consumo	
Peces	Chillona	~~ɨ~~na	Río	Consumo	
Peces	Nicuro	Orodo	Río	Consumo	
Peces	Pintadillo	Juto	Río	Consumo	
Peces	Puño	~~ɨ~~m~~ɨ~~n~~ɨ~~	Caño	Consumo	
Peces	Pez acha	Sibetoño		Consumo	
Peces	Garopa	Terobeño		Consumo	
Peces	Botello	Iyama	Caño	Consumo	
Peces	Sabalo	Yoba	Caño	Consumo	
Peces	Perro	Y~~ɨ~~n~~ɨ~~	Río	Consumo	
Peces	Peseta	Magak~~ɨ~~	Caño	Consumo	
Peces	Agujo	Paido	Río	Consumo	
Peces	Cheo	amima	Caño	Consumo	
Peces	Cheo Pintado	Jibuida	Caño	Consumo	
Peces	Peseta Moneda	Terobeño	Caño	Consumo	
Peces	Gamitana	Turukom~~ɨ~~	Río	Consumo	
Peces	Sabalo Pequeño	Ruibe	Caño	Consumo	
Peces	Lechero	Erefido	Río	Consumo	
Peces	Raya	Corebai		Dañino-Pica	

A continuación se presentan las tablas de los inventarios realizados en el resguardo Aguas Negras, donde se relacionan las categorías en las que agruparon las plantas según su uso, su nombre común, el nombre en idioma Uitoto y en algunos casos los usos específicos u otros usos diferentes a la categoría general.

Tabla 25. Plantas de uso maderable del resguardo Aguas Negras

AMENAI (ARBOLES MADERABLES)			
Lengua		**Nombre Común**	**Usos**
1	emɨgɨ	achapo	tablas, botes, canoas, medicinal(nacidos, heridas, sarampión, protección salud)
2	jifogɨ	gurarango	tablas, botes, canoas, medicinal (heridas).
3	oberai	charapillo	tablas, botes, canoas, estantillos.
4	kɨrɨtɨgo	granadillo	tablas, botes, canoas, estantillos.
5	yibuizɨgoekɨrai	cacho	tablas, botes, canoas, estantillos, (heridas).
6	ekɨrai	mani	tablas, botes, canoas, estantillos, (quemaduras).
7	makurigɨ	tamarindo	tablas, botes, canoas, estantillos, (heridas, anemia, paludismo).
8	ikɨna	perillo	tablas, soltura de estomago
9	jemegi	pelacara	canoas
10	erɨkɨna	cedro	tablas, botes, canoas, estantillos (heridas).
11	jiyɨna	aguaraz	tablas, botes, canoas, estantillos.
12	uyebeai	comino real	tablas, botes, canoas, estantillos.
13	jofegɨ	fono blanco	medicinal (heridas como desinfectante)
14	nomana	fono negro	estantillos
15	yudagɨ	gallinazo	canoas
16	juiagɨ	barbasco	canoas y sirve para infecciones
17	jɨkonobei	guamo cerindo	canoas
18	noayi	chirimoyo	casas, alimento
19	jɨrida	carguero	matafrios (para cargar)
20	uikoda	ajicillo	matafrios (para cargar)
21	zɨnarai	golondrino	casas, leña
22	jodɨna	cabuiche	canoas, tablas
23	ifakɨna	castaño	alimento, tablas
24	biogogɨ	leche vaca	tablas
25	ukukaɨ	sangre toro	tablas
26	jinɨrɨna	chilcoblanco	estantillos, bigas
27	goioñorɨ	chiricarpe	fiebre (la raíz)
28	okarakaɨ	copal	leña, purificar, esperma
29	yaño onokaɨ	fique	estantillos, leña
30	jameda	morteuna	sal y leña
31	jogorai	abichuri	tablas
32	yiikona	lacre	medicinal
33	bokɨai	naranjito	medicinal, heridas, nacidos

34	jɨikaɨ	cabo de hacha	solturas, alimento
35	aguina	colgandijo	alimento
36	jificona	caimo	leña
37	añana	marañon	alimento, heridas, tos
38	jizairai	guamo	leña, alimento
39	jaikɨna	bolador	carguero, matafrio
40	fenakaɨ	balso	ceniza y artesanias
41	kɨraɨkaɨ	yarumo	vasijas
42	jiñorai	bacijero	
43	faigɨ	mochilero	bigas y poste
44	jikɨrɨkaɨ	indio viejo	
45	jɨrɨkona	uva	alimento
46	ekorona	palo tuzara	leña, pintura
47	zizikoai	laurel	alimento
48	amuyɨai	costillo rojo	remo, leña
49	nomebekaɨ	aguacatillo	tabla
50	noomena		alimento para las aves
51	moragogɨ	madura platano	tablas para cielo razo
52	yaurai	palo de venao	leña, artesanal (para tallar)
53	jizɨrai	ciringa	leña, leche para curar canoas
54	efɨkaɨ	arracaha	tablas

Tabla 26. Frutales Silvestres usados en el resguardo Aguas Negras

FRUTAS SILVESTRES		
Lengua		**Nombre Común**
1	uibirai-puibiyɨ	árbol de pan
2	ikɨjɨ	perillo
3	komaijɨ	milpez
4	kɨnekɨ	canangucha
5	neejɨ	azai
6	gurɨjɨ	milpecillo
7	zitojɨ	coquillo
8	ñekɨkɨ	cumare
9	jarɨnajɨ	palma de guajo
10	mɨzeyɨ	maraca
11	yayona-yayojɨ	canambo
12	jizaño	guamo
13	iumitɨrai-iumitɨgo	guamo de cotudo
14	jeromitɨrai- jero mitigo	guamo de sapo venenoso
15	jemɨkɨ	manzanillo
16	zirɨkojɨ	uva silvestre
17	zizikojɨ	laurel

Tabla 27. Palmas usadas en el resguardo Aguas Negras

IÑANɨAɨ (PALMAS)			
Lengua		**Nombre Común**	**USOS**
1	komaña	milpez	fibra, aceite, mojojoy
2	kɨnena	canangucha	chonta, para puente, casa, mojojoy
3	needa	asai	medicinal (hepatitis)
4	jimena	chontaduro	alimento
5	ñekɨna	cumare	artesanías, alimento, mojojoy
6	dorɨna	rayadora	artesanías (pepas), chonta para casas
7	jɨaɨgɨna	bombona	chonta, casas
8	gurɨna	milpecillo	chonta, alimento
9	korɨna	yapari	Sirve como carnada. Alimento para animales
10	uyorɨ	coca	planta sagrada
11	uyoberɨ	platanillo	pepa para comer
12		chuchana	estantillo,alimeto para los manaos

Resguardo Huitora

La sistematización del inventario elaborado por la comunidad de Huitorá contiene la siguiente información:
-La clasificación de los animales en: Aves, Peces y Animales. También se realizó la organización e identificación de las huellas de los animales.
-Los nombre comunes (en el idioma español).
-Los nombre de los animales en idioma uitoto, en el dialecto Mɨka
-Los espacios de uso que corresponde a la división y denominación que la comunidad hace del resguardo: Rastrojo, Potrero, Ríos, Lagunas, Quebradas, Rivera de los ríos y Montaña.
-Los usos a la fauna divididos: Consumo, Remedio, Adorno y Alerta (Categoría que señala que el animal puede generar una situación perjudicial para las personas).

Tabla 28. Inventario de la fauna reconocida por la comunidad para su uso en el resguardo Huitora

Clasificación	Nombre común	Nombre en el idioma	Unidades de uso	Usos
Peces	Zingo	Ruidoño		
Peces	Cheo	Omima		
Peces	Pez Perro	Izitaga	Ríos	Consumo
Peces	Raya	Coreño	Ríos	Remedio
Peces	Pez Chimbe	Yeni		
Peces	Garopa	Nooño	Laguna	Consumo

Peces	Madre Bocachico	Uukudu		
Peces	Zabalo	Yoba	Laguna	Consumo
Peces	Guajara	Iyoma	Ríos/Lagunas	Consumo
Peces	Gamitana	Ikakoño	Ríos	Consumo
Peces	Nicuro	Refido	Ríos	Consumo
Peces	Dorada	Jokosoma	Quebradas	Consumo
Peces	Chiyona		Ríos	Consumo
Peces	Peseta	Uɨtegɨ	Ríos/Lagunas/Quebradas	Consumo
Peces	Pintadillo	JuzI	Ríos/Quebradas	Consumo
Peces	Pez Agujo	Noziɨ	Ríos	Consumo
Peces	Cheo Diablo-Cheo Rayado	Janaba Jɨguida	Ríos/Lagunas	Consumo
Peces	Caribe	Emɨño		
Peces	Pez hacha	Jata	Quebradas	Consumo
Peces	Doncello	Mekɨ	Ríos	Consumo
Huellas	Huella de pata yulo	Eɨko Meɨno	Riveras de ríos	
Huellas	Huella de la Danta	Zuruma Eiko Mein	Riveras de ríos/Montañas	
Huellas	Rastro de Perro	Jɨko onobaza	Riveras de ríos/Montañas/Rastrojo	
Huellas	Rastro de Cuzumbe		Riveras de ríos/Montañas/Rastrojo	
Huellas	Rastro de Gato	Charakɨdaɨdaɨ	Riveras de ríos/Montañas/Rastrojo	
Huellas	Rastro de Zorro	Egatonoduriyɨ	Riveras de ríos/Montañas/Rastrojo	
Huellas	Rastro de Venado	Kɨto cɨlobe	Riveras de ríos/Montañas/Rastrojo	
Huellas	Manao	Eimoɨ ɨdaɨyɨ	Montaña/Rastrojo	Consumo
Huellas	Cerrillo	Mero ɨdakobe	Montaña/Rastrojo	
Huellas	Mano de tigre	Janayari onoe		
Huellas	Moicero	Jama Onozduci		
Aves	Chorola		Montaña/Rastrojo	
Aves	Pito Fui	Jirima		
Aves	Gavilán descabezador	Tetekɨ	Montaña	
Aves	Caga Manteca	Jorikono	Montaña	
Aves	Pájaro Marranito	Tudukɨ	Montaña	
Aves	Chupa flor	Fisido		
Aves	Garzón	Juuma	Río	
Aves	Azulejo	Jimegzzɨno	Potrero	
Aves	Garza	Meni	Río	
Aves	Guala(Chulo)	Ino		
Aves	Guacamaya Rojo	Jiaɨfa	Montañas	Artesanía/Consumo
Aves	Chamon	Bellagoima	Rastrojos/Potrero	
Aves	Paloma abuelita	Tunagt	Rastrojos/Potrero	

Aves	Paloma pico Rojo		Montañas	
Aves	Pato Aguja	Nihodo	Río	
Aves	Chilga	Chɨbɨzɨ	Potrero	
Aves	Toro Pisco	Zɨkɨtɨri	Montaña/Rastrojo	Consumo
Aves	colibri-chupaflor	Fizido	Montaña	
Aves	Cucarachero Pequeño	Rochidoranto	Rastrojo/Potrero	
Aves	Gallineta	Juuma		
Aves	Picón	Kokaido	Montaña/Rastrojo	Consumo
Aves	Buitre	Duma	Potrero/Ríos	
Aves	Toche	Kɨnedochɨ	Rastrojo	Adorno
Aves	Loro Guere Guere	Ruikɨna	Montaña	Artesanía/Consumo
Aves	Mochilero	Faido	Montaña/Rastrojo	
Aves	Pava Tarro	Egui	Montaña	Consumo
Aves	Torcaza	Vicoño		Consumo
Aves	Patilico	Jirɨyaɨkɨ	Montañas	Consumo
Aves	Gualo		Rastrojos/Potrero/Ríos	Remedio
Aves	Azulejo Azul	Moɨ	Montaña	
Aves	Buho	Dobeco	Montaña/Rastrojo	
Aves	Cardenal	Ecoroyɨco	Montaña/Rastrojo	
Aves	Aguila	Amenokaido		
Aves	Pibichito	Guicoño	Montaña	
Aves	Cucarachero Grande	Rochirigoda	Rastrojo	
Aves	Arrendajo	Zirogoima	Montaña/Rastrojo	
Aves	No existe	Mioko		
Aves	Cacambra	Jicacaño	Montaña	
Aves	Carpintero Pequeño	Jerereño	Montaña/Rastrojo	
Aves	Chilaco/Chilaconga/Chilanga	Cosa	Montaña/Rastrojo	Consumo
Aves	Picón Pequeño	Keɨrɨda	Montaña/Rastrojo	
Aves	Ziriguelo	Veñoco		
Aves	Gavilán	Nuɨkɨ		
Aves	Azulejo	Jimegzzɨno		
Aves	Guacamaya Amarilla	Mocofa	Montaña	
Aves	Pavo	Chuducero	Montaña	
Aves	Gavilán/Aguila Churuquero	Maagiño	Montaña	
Aves	Rey Gallinazo	Urueño	Montaña	
Aves	Pava Cuyuya	Muido Kaɨ	Montaña	
Aves	Pato Real	Noco	Montaña	Consumo
Aves	Picón Chiquito	ɨgozɨ	Montaña	
Aves	Perdiz	Kojaɨño	Montaña/Rastrojo	
Aves	Torcaza/Paloma	Fɨɨkɨrɨ	Montaña/Rastrojo	
Aves	Papagayo Cananguchero	Erada		

Aves	Gavilán come pescado/Gavilán Bocachisquero	Nuɨkɨbueke	Montaña	
Aves	Gallineta	Yotoro	Montaña	
Aves	Chulo Negro	Jigu	Montaña/Rastrojo	
Aves	Gavilán Lagartijero	Alaɨzɨ	Montaña	
Aves	Soldado	Bibɨzɨño	Rastrojo	
Aves	Carpintero Real	Etoño	Rastrojo	
Aves	Ciruguela	Vicoño		
Aves	Paujil/Pitujil	Aɨfokɨ	Montañas/Rastrojo/Potrero	Consumo
Aves	Tente	Bakɨto	Montaña	Consumo
Aves	Aguila Pescadora	Rɨama tetekɨ		
Aves	Guacharaca	Sodoroco	Montaña/Rastrojo	Consumo
Aves	La Bruja	Cesiko	Montaña/Rastrojo	Alerta
Aves	Comejenero Loro	Gueiricoño	Montaña	
Aves	Loro Coronado	Kuidodo		
Aves	Carpintero	etoño Yeinokɨ		
Aves	Pava Jedionda	Saada		
Aves	Tigre Mariposa/ Dantero	Janayari	Montaña/Rastrojo	
Aves	Boruga	ɨme	Montaña/Rastrojo	Consumo
Aves	Perro Zorro	Zɨobeda		
Aves	Nutria	ɨfoe		
Aves	Ratón	Mɨnɨe	Rastrojo	
Aves	Eɨmoɨ	Manao	Potrero	
Aves	Yulo	Feregaño	Potrero	Consumo
Animal	Venado Coronado	Jiaɨkɨto	Montaña	Consumo
Animal	Tigrillo	Jizɨkeɨ	Rastrojo	
Animal	Churuco	Jemɨ	Montaña	Consumo
Animal	Tintin	Mɨguɨ	Rastrojo	
Animal/Huellas	Maicero /Tanque	Komɨjoma	Riveras de río/Montañas/Rastrojo	
Animal	Maicero	Joma	Rastrojo	
Animal	Solino/Cusumbe/Soledad	Nɨmaɨdo-Jicokɨdo	Rastrojo	Consumo
Animal	Comaokeja	Cuita		
Animal	Perro de Monte	Rubɨ	Montaña/Rastrojo/ Potrero	
Animal	Tigre Negro y Colorado	Edoɨco	Montaña/ Potrero	Adorno
Animal	Nutria	ɨfoe	Potrero	
Animal	Ratón de Agua	Jireca	Potrero	
Animal	Venado	Kɨto		
Animal	Ardilla	Kɨkɨno	Rastrojo	
Animal	Puerco Espin/Erizo	Juucu	Montaña/Rastrojo	
Animal	Chichico	Tɨyɨ	Montaña/Rastrojo	Consumo

Animal	Guara	Fɨdo	Rastrojo	
Animal	Perrito de Monte	Jucokirɨño	Rastrojo	
Animal	Danta	Zuruma	Montaña	
Animal	Zorro	Egaɨ	Montaña/Rastrojo	

A continuación se presentan las tablas de los inventarios realizados en el rsguardo Huitora, donde se relacionan las categorías en las que agruparon las plantas según su uso, su nombre común, el nombre en idioma uitoto y en algunos casos los usos específicos u otros usos diferentes a la categoría general.

Tabla 29. Plantas de uso maderable del resguardo Huitora

ARBOLES MADERABLES (MAREÑAɨ)			
MUɨKA		**Nombre Común**	**Uso**
1	jɨko onodobey	cedro	tablas, bloques, listones, medicinal
2	tɨafey	marfil	tablas, construcción, medicinal
3	donicona	tamarindo	medicinal,
4	tɨrɨgɨna	granadillo	artesanal, medicinal (tos)
5	ikɨna	perillo	alimento, medicinal (estomago)
6	emɨrey	achapo	Medicinal (desinfectar), construir casas y muebles.
7	zioney	amarillo	Medicinal, casas, muebles.
8	anirey	chingale	medicinal (caspa) y para el cielo raso
9	jizerey	guamo cerindo	tablas, medicinal (próstata)
10	kanɨgɨna	capirón	medicinal (heridas, para la piel), construcciones
11	feidona	muchilero	estantillos, medicinal (en la cabeza)
12	juzidoro	ceiba	protección
13	oberey	zarrapio	medicinal (impotencia), construcción
14	ziorey	aguarraz	construcción, medicinal (curar mal de estómago)
15	kuita jificona	manguillo	canoas, botes, medicinal (resfriado)
16	janaba bonofe	caucho	estantillo, medicinal, antibiótico
17	goguina	ahumado negro	estantillos, medicinal
18	goguirey	ahumado mincho	estantillos, medicinal
19	enɨko jigɨrey	balato	estantillos, medicinal, amibiasis
20	orogɨe	arenillo	tablas, la cascara sirve para la tos,
21	gagɨrey	lagunero	tablas
22	jificona	caimo	

23	jichɨkɨroɨ	golondrino	
24	yadirey	gomo	
25	nubaro	diablo	
26	muzegɨna	zapotillo	
27	egomona	fono negro	
28	dofiro	fono colorado	
29	jɨforey	guarango	
30	bafacona	caucho	
31	ukukaɨ	sangre toro	
32	jigoy	carguero negro	
33	feikoɨ	carguero blanco	
34	ɨeikona	sal del monte	
35	yarɨna	guajo	
36	karɨkona	caraño	
37	zoniferɨna	peine mono	
38	ekɨrɨy	almendro	
39	nekabefɨna	canelo	
40	irakona	castaño	
41	nichɨno	chocho	
42	kuikuirey	coca de monte	
43	jizɨna	ciringa	
44	chicona	lacre	
45	jaɨcona	costillo	

Tabla 30. Plantas de Chagra del resguardo Huitora

CHAGRA (ICHɨ)		
MUɨKA		**Nombre común**
1	farekajɨ	yuca dulce
2	rɨibɨ	yuca brava
3	agorɨ	plátano
4	rocidoro	piña
5	jificonɨ	caimo
6	jirɨkona	palo de uva caimarón
7	jizereirei	palo de guama
8	jimena	palma de chontaduro
9	nomena	palo de aguacate
10	nekana	palo de umari
11	muzena	maraca
12	kɨnena	canangucha
13	aguirei	castaño
14	irakana	iraca
15	gononokɨ	caña

16	dɨona	tabaco
17	vibirey	pan de norte
18	kanikaɨ	
19	jibina	coca
20	toguerey	chirimoya
21	jaikɨna	balso

Tabla 40. Plantas Frutales del resguardo Huitora

FRUTAS		
MUɨKA		**Nombre Común**
1	foqueyɨ	chirimoya
2	jizeiño	guama
3	nomedo	aguacate
4	jɨrɨkojɨ	uva
5	jimekɨ	chontaduro
6	mɨzeyɨ	maraca
7	ñekɨkɨ	coco

Resguardo Coropoya

La sistematización del inventario elaborado por la comunidad de Coropoya contiene la siguiente información:
-Los nombre comunes (en el idioma español).
-Los nombre de los animales en idioma uitoto, en el dialecto Nɨpode.
-Los espacios de uso que corresponde a la división y denominación que la comunidad hace del resguardo: Rastrojo, Selva, Canaguchales, Ríos, Vegas y Caños.
-Los usos a la fauna divididos: Alimenticios, Mascotas, Artesanía, Remedios, Agüeros (animales a los que se le tiene algún tipo de superstición) y Dañinos (Categoría que señala que el animal puede generar una situación perjudicial para las personas).

Tabla 41. Inventario de la fauna reconocida por la comunidad para su uso en el resguardo Coropoya.

Nombre común	Nombre en Nɨpode	Unidades de uso	Usos	Especificación de Uso
Cheo Rayado	Omima			
Picón Pequeño	kaɨrɨda			
Mono/Mico Tanque	Joma	Vegas		
Ratón	Miñɨe	Selva	Mascota- Dañino	
Pato	Noco	Laguna	Alimento-Mascota	
Azulejo	Zuima	Rastrojo	Mascota	

Chilaco	Tosa	Vegas	Remedio	
Guacamaya	Ava			
Tigre Colorado	Edoɨco	Selva	Medicina	
Chulo	Íno	Vegas	Reciclador-Limpia Mundos-Remedio	
Gavilán Lagartijero	Aɨaɨsɨ/Aiaɨrese	Caños	Dañino	Come Pollos- Dañino
Palometa	Nooño/Nafoɨ	Caños	Alimento	
Paloma	Uicoño	Rastrojo	Alimento-Dañino-Masota	Daña los sembrados
Serrillo	Mero	Selva	Alimento	
Cardenal	Jificoreño	Caños	Alimento	
Sabalo	Yoba	Caños/Lagunas	Alimento	Dañino remedio culebra
Comejenerito	Gueicoño	Rastrojo	Mascota	
Ardilla	Kɨkɨño	Rastrojo	Alimento-Artesanía	Cola para lujo y adrno
Guara	Fɨdo/Ocaina	Cananguchal/ Rastrojo	Alimento-Dañino-Mascota	Daña Chagra/come yuca
Pica flor	Fisido	Rastrojo	Remedio	El nido sirve come remedio para los niños y hombres
Perro de Monte	Tejaraɨ/Rubɨ/ Jukukuri	Selva	Dañino	
Ratón de Casa	Ocojɨ	Rastrojo	Dañino	
Panguana	Mocotojɨ	Rastrojo	Alimento-Mascota	
Gallineta	Yotoro	Selva	Alimento	
Rabi Colorado	Esido	Rastrojo	Alimento- Artesanía	Hacer Corona
Buho	Buru	Selva	Mensajero	
Perdiz	Cujaɨru	Selva	Alimento	
Pava Real	Cujaɨru	Selva	Alimento	
Martín Pescador	Yɨdo	Caños		
Soldadito	Yoreyɨma			
Mico Nocturno	Jimokɨ	Selva	Mascota- Alimento	
Primavera	Fɨmonaragá	Salado	Remedio	Atraer Mujeres
Peseta	Magajɨ	Caños	Alimento	
Gavilán Real	Májaño	Selva	Dañino	
Arendajo	Chirogoma	Rastrojo	Remedio	Para que los niños salgan inteligentes
Tigrillo	Jidonico	Selva	Dañino-Artesanal	Cuero Artesanal
Garza	Juma	Selva/Laguna	Dañino-Artesanal-Remedio	Cuero Artesanal-Manteca adelgaza la mujer
Torcaza	Uicoguei			

Raya	Coreño	Río	Remedio	
Pavo Gediondo	Bayaiño			
Toro Pisco	Zɨkɨri/Jimgoɨima	Vegas	Alimento-Mascota	
Guacharaca	Jodoroco	Rastrojo	Alimento-Mascota	
Gavilan	Nuikɨ			
Venado	Yauda			
Venado Colorado	kɨto	Selva	Alimento	Enfermedad
Pez Hacha	Jata/Sibetoño	Caños	Alimento	
Garopa	Nafoɨ	Caños	Alimento	
Pintadillo	Jusi			
Paujil	Ferebɨgɨ	Selva	Alimento-Artesanía	Hacer limpiador de plumas
Tintin	Mɨgui	Rastrojo	Alimento-Dañino	Dañino en la chagra
Danta	Zuruma	Selva	Alimento-Remedio	
Picón Pequeño	Kairɨda			
Puerco Erizo	Juco	Selva	Mal Agüero	Trae enfermedad-Abrir hueco en la oreja
Pato Agujo	Nibodo	Laguna	Alimento	
Cacambra	Jicacaño	Selva	Alarma	Anuncia el paso de animales
La Bruja	Esiko	Selva	Mensajera	Anuncia la llegada de animales de casería y gente buena
Manao	Eimoɨ	Cananguchal	Alimento-Mascota-Dañino	Dañino come pollos/Artesanal dientes, pelo, cola, ruana)
Picalón	Refido	Caños	Dañino	Dañino porque pica el alimento
Nicuro	Orodo			
Pájaro Flautero	Totiguɨma			
Chirijuelo	Uiño	Rastrojo	Agüero	
Cuzumbe	Nɨmaido	Selva	Alimento-Remedio	Remedio para animales y hombres (virilidad)
Buitre	Jaikɨyɨ	Laguna	Mascota	
Yulo	Fereaño	Laguna	Alimento-Remedio	
Churuco	Jemɨ	Selva	Alimento-Mascota	
Maicero	Tiyo	Rastrojo	Alimento-Dañino	Daña el maíz, palmas y frutales
Cana	Uidoño			
Juan Viejo	Jɨco	Caños	Alimento	
Nutria	ɨfoe	Laguna	Remedio-Dañino	Remedio Pelo
Chiruy	Enɨko	Laguna	Alimento	
Zorro	Erejɨko	Rastrojo	Dañino	Come piña, platano, caña, etc.
Papagayo	Erada	Cananguchal	Alimento-Artesanía	Corona-Collares
Patilico	Jiriyɨkɨ	Selva	Mascota	Lujo para la casa

Botello	Iama			
Gamitana	Cumuɨcano	Río	Alimento	
Rey Gallinazo	Uruaño	Cordilleras	Limpia Mundos	
Lobo de Agua	Jitorokɨ	Laguna	Remedio	Para las arrugas
Micuro	Mekɨ			
Pava Culluya	Muido	Rastrojo	Almento-Mascota-Artesanía	La pluma de la cola para ventiarse
Pava Jedionda	bayaiño	Laguna	Carnada para pescar	
Carpintero	Kɨraɨbiño	Selva	Mascota	
Cucarachero	Juchiroboda	Rastrojo		Asea la casa, come insectos
Lorito	Garicoño	Vegas	Mascota	
Sordito	Suma	Vegas	Mascota	
Tente	Bakɨta	Selva	Alimento-Mascota	
Yorón	ɨdo			
Pajarito Mensajero	Siuma			
Soledad	Mɨokɨ			
Zorro Platanero	Egaɨ	Dañino	Come fruta y gallinas	
Guacamaya Amarilla	Mogova/Ava	Cananguchal	Alimento-Mascota-Artesanía	
Carpintero Pequeño	Kɨraɨbiño			
Chichico	Tiyɨ	Alimento-Mascota		
Muchilero	Faɨdo	Alimento-Mascota		
Tigre	Janallari			
Picón	Noqueido			
Loro Real	Kuidodo			
Pájaro Arrocero	Chisga			
Pez Agujo	Faido	Río	Alimento	
Boruga	ɨme	Selva	Alimento-Mascota	
Vaca Marina	Gayi	Río		
Temblon	Too	Río	Alimento	
Charapa	Meniño	Río	Alimento	
Babilla	Tema	Río	Alimento- Remedio	
Cangrejo	ɨcoigo	Río	Alimento	
Camaron	Jogaɨ	Río	Aliemento	
Culebra -Boa	Nuyo	Laguna	Dañino	Brujea-Atrae peces
Bocachico	ɨdo	Laguna	Alimento	
Cucha	Samɨco	Laguna	Alimento	

Puño	ɨmɨño	Laguna	Artesanías-Remedio	Remedio para las manchas en la cara (baba)
Caracol	Colluda			
Mojarra-Carabazu	Jɨrogɨ	Laguna	Alimento	
Mojoso	Jɨdɨma	Laguna	Alimento	
Puño Rojo	Guericoño	Laguna	Alimento	
Guaraja	Iyoma	Caños	Alimento	
Armadillo	Ñenɨngo			
Gurre Trueno	Bainaño	Selva	Remedio-Dañino	
Guacamaya Roja	Efa		Alimento-Artesanía	
Atardecer	Monanavide			

A continuación se presentan las tablas de los inventarios de flora realizados en el resguardo Coropoya, donde se relacionan las categorías en las que agruparon las plantas según su uso, su nombre común, el nombre en idioma uitoto y en algunos casos los usos específicos u otros usos diferentes a la categoría general.

Tabla 42. Plantas de uso maderable del resguardo Coropoya

ÁRBOLES MADERABLES							
NOMBRE COMÚN		**MUɨKA**	**NOMBRE HOJA**	**NOMBRE FRUTA**	**NOMBRE CASCARA**	**USOS**	**DONDE SE ENCUENTRA**
1	cedro	eriña			igoraɨ	construcción, varios remedios (romatismo)	selva
2	perillo	ikiña		ikɨkɨ		construcción, alimento, medicinal, bredas	selva
3	achapo	emɨgɨ	emɨbe			construir canoas y otros	selva
4	marfil	tɨafaigɨ				construcción	selva
5	ceiba	jaikɨgɨ		jaikɨjɨ		construcción, almohada y colchón	vega y mesón
6	comino	corakaɨ	coracoɨibe			Construcción, místico y medicinal (se hierben las hojas biches para la fiebre)	selva

7	ahumado	(ekɨrai) (ɨcoo nemona)	ekɨbe			Construcción, veneno para peces. Construcción, pintura (negro) artesanal - cascara.	Vega, selva.
8	granadillo	kɨrɨtɨgo				artesanias	Selva
9	muchilero	faidogɨ				construccion de botes, leña	Selva
10	flor morado	jisikɨnobe				construcción	Selva
11	aguaraz	jiyɨna					
12	chocho	noiyɨai				Medicinal (próstata)	
13	pela cara	jemena					
14	amarillo	efɨcɨ					
15	tamarindo	macurigɨ					
16	cacho	jatatiai					
17	canelo	uyubeai					
18	bilibil						
19	gomo	feraikɨ					
20	guarango	gɨfogɨ				la cascara para el vomito	loma, selva
21	fono colorado	nomagɨ				sal para ambil, para madera, para carguero	selva
22	fono negro	gibeño				estantillo	vega, loma
23	papelillo	juiñoikoai				tabla, construcción	loma
24	ciringa	jicɨna				sacar caucho, juego artesanal	loma
25	guamo cerindo	jizairaɨ				tabla, bloque	loma
26	leche chiva	jidonɨgɨ				Mezclar breda, construcción bote.	loma
27	cueri negro	jikɨrɨna				bote, tabla	loma
28	indio viejo					construir bote	loma
29	ahumado mincho	ekɨrai					loma, vega

30	chingale	anirai		yanicoo		tabla, cascara fruto lija para olla de barro	loma
31	balato	chigogo		chigogogɨ		Columnas, estantillos.	vega, loma
32	manguillo	ɨyokɨno				tabla, bote	loma
33	lacre	yicoai				Construcción, la hoja sirve para la picadura de culebra, es tomado y se coloca amarrado	vega, loma
34	capiron	kaiñɨrɨma				Leña, estantillos	vega, loma
35	castaño	ɨfakɨna		ɨfakɨjɨ		Alimento, construcción	vega, loma
36	palo de gallinazo	yudagɨ				Construcción, listones, tablas	loma
37	palo de venado	yaurei				construcción	loma
38	balso	fenacaɨ				Matafrios (cascara), balsas.	vega, loma
39	sangre toro	ucucaɨ				Leña, construcción, remo	vega, loma
40	cuepia	aguirai		aguijɨ		Fruta como alimento.	loma
41	higueron	jɨgagɨ				Leche para purgante, para picadura de raya, tablas	vega, loma
42		jiñona				Cemento de indio la cáscara para hacer tiesto (para el casabe)	vega, loma

Tabla 43. Palmas Silvestres del resguardo Coropoya

PALMAS SILVESTRES							
NOMBRE COMÚN		MUɨKA	NOMBRE DEL FRUTO	NOMBRE DE LA CASCARA	NOMBRE DE LA HOJA	USOS	DONDE SE ENCUENTRA
1	Mil pez	comaiña			comeiforo	techo de casa	selva
2	canangucho	kɨnena	kɨnekɨ			alimento	selva
3	bombona	fegona				viviendas	selva
4	palmicho	jizɨña					
5	milpecillo	gurɨna	gurɨjɨ			alimento	selva
6	guajo	jarɨna		ɨeizaɨ		sal para el ambil	selva

7	canambo	yarɨna			yarɨforo	vivienda	selva
8	asai	neda					
9	coco	ñekɨna					
10	chontaduro	jɨmena	jimekɨ			alimento, purgante	selva
11	palmilla	yayorɨ	yayojɨ		yayobe	alimento	selva
12	corina	corɨna					
13	guarumo	ñotakaɨ				artesanias	selva
14	chontilla	izɨna					
15	guadua	zɨkɨkaɨ				construccion de vivienda	vega
16	puy	ere			ereforu	construccion de vivienda, bolinillos	selva
17	cumare	ñekɨro	ñekɨkɨ			artesanias, alimentos	selva
18		corɨna	corɨjɨ			alimento para peces	vega

Tabla 44. Plantas que se siembran en el resguardo Coropoya

PLANTAS QUE SE SIEMBRAN				
NOMBRE COMÚN		**MUɨKA**	**NOMBRE DE LA HOJA**	**USOS**
1	Uva caimarona	jɨrɨkona		
2	guacuri	nemona		
3	caimo	jificona		
4	chirimoya	togoyɨ		
5	marañón	añojɨ		
6	árbol de pan	uibirei		
7	guama	jizeirei		
8	cui	ucurei		
9	maraca	mizerei		
10	guanabana	toguerei		
11	mango			
12	guayaba			
13	limon			
14	naranja			
15	lima			
16	cacao	mɨzegɨna		
17	aguacate	nomena		
18	papaya			

19	achote	nonokɨ		
20	caña	kononogɨ		
21	piña	roziyɨ		
22	platano	ogorɨ		
23	yuca brava	juzitofe		
24	banano	tuya		
25	batata	refio		
26	ñame	jakeio		
27	ají	jifirei		Condimento y medicinal (dolor de muela, para curar la locura de una variedad especial de ají)
28	lulo	utiyajɨ		
29	yota	dunagoɨ		
30	mani	mazacarɨ		
31	patilla	patilla		
32	maiz	beyarɨ	farecabe	
33	yuca dulce	fareca	obe	alimento, medicinal mal de estómago (endulzar después de aplicar medicina)
34	tabaco	dɨona	jibiebe	para ambil, fumar medicinal (purgar)
35	coca	jibiena	jakɨbe	Para dirigir, mambear, para la pereza, tradicional.
36	ortiga	jakɨrei	caracove	para los dolores, para la próstata
37	albaca blanca	dɨrɨma		para la fiebre, dolor de cabeza
38	albaca redonda	jitoma karaɨ		fiebre, dolor de cabeza
39	aji largo	jumajɨ		para la locura y la hoja para las alergias
40	yaje	una		Cuando una enfermedad está avanzada y con este se busca la curación.
41	yare	ɨrɨo		Amarrar, hacer canastos, artesanías, medicinal para las picaduras de las congas.
42	guarumo	ñotacaɨ		canastos, para los ojos hinchados y limpiarlos, hacer balay
43	ortiga grande	yoregɨ	yorebe	para los dolores
44	barbasco de hoja	cuibie	cuibiebe	para pescar
45	barbasco de pepa	dɨa	dɨabe	medicinal, para pescar

46	barbasco de bejuco	juiya	juiabe	medicinal, para pescar y para la picadura de la raya

Resguardo El Quince

La sistematización del inventario elaborado por la comunidad de El Quince contiene la siguiente información:
-La clasificación de los animales en: Aves, Peces, Cuatro Patas y Otros
-Los nombre comunes (en el idioma español).
-Los nombre de los animales en idioma uitoto, en los dialectos Mɨka y Nɨpode.
-Los espacios de uso que corresponde a la división y denominación que la comunidad hace del resguardo: Rastrojo, Montaña, Lagunas y Caños.
-Los usos a la fauna divididos: Alimenticios, Artesanales, Medicinales, Adorno, Ornamentales y Peligros (Categoría que señala que el animal puede generar una situación perjudicial para las personas).

Tabla 45. Inventario de la fauna reconocida por la comunidad para su uso en el resguardo El Quince.

Clasificación	Nombre en Nɨpode	Nombre en Mɨca	Nombre común	Unidades de uso	Usos	Especificación de Uso
Aves	Mocotoɨ		Panguana	Rastrojo	Alimenticio	
Aves		Jɨdutomo	Panguana negra	Rastrojo	Alimenticio	
Aves		Chuiyɨ	Panguana pequeña	Rastrojo	Alimenticio	
Aves	Egui		Pava	Rastrojo		
Aves	Nokeido		Tucan	Montaña	Artesanal	
Aves		Fɨkañu	Paloma Roja	Rastrojo	Ornamental	
Aves	Fɨkɨri		Paloma	Montaña	Alimenticio	
Aves		Vakuɨta	Tente	Rastrojo	Alimenticio	
Aves		Uñoko	Jiriguelo	Rastrojo	Ornamental	
Aves	Nuikɨ		Gavilán	Montaña	Ornamental	
Aves	Eɨyiezu		Gavilán Lagartijero	Rastrojo	Ornamental	
Aves	Zuima		Azulejo	Potrero		
Aves	Kuyodo		Loro Real	Laguna		
Aves	Jɨrɨko		Pájaro Puro	Montaña	Ornamental-Adorno	
Aves	Guericoño		Loro Comegénero	Laguna		

Aves		Jatarogo	Guacharaca	Rastrojo	Alimenticio	
Aves	Efa		Guacamaya	Laguna	Alimenticio-Artesanal	
Aves						
		Siada	Polluelo	Rastrojo	Ornamental	
Aves	Keichɨda		Picón Franelado	Montaña	Artesania	
Aves	Cosa		Chilaco	Quebrada		
Aves	Yoda		Cagamanteca	Laguna		
Aves	Eiko		Malasuerte	Laguna		
Aves	Buro		Buho	Laguna		
Aves	Jɨricheɨkɨ		Patilico	Laguna		
Aves	Erada		Papagayo	Laguna		
Aves	Noco		Pato	Laguna		
Aves	Nuikɨ (Gávilan)		Aguila	Laguna		
Aves	Etoño		Carpintero	Laguna		
Aves	Fizido		Colibrí o Chupa Flor	Laguna	Ornamanetal	
Aves	Jerereño		Carpintero Pequeño	Montaña	Ornamental	
Aves	Niboda		Pato Churriento			
Aves	Zada		Pava Gedionda	Laguna		
Aves	Aɨfokɨ		Paujil Negro	Montaña	Alimenticio	
Aves			Toche			
Aves			Cucarachero			
Aves	Jɨkakaño		Cacambra	Montaña-Rastrojo	Ornamental	
Aves			Buitre			
Aves	Ziro		Curillo			
Aves	Chicura		Chulo	Montaña-Rastrojo	Ornamental	
Aves		Nokeido	Tucan	Montañas	Artesanal-Adorno	
Aves	Ofoma Chotoro		Gallineta	Rastrojo	Alimenticio	
Aves	Urueño		Rey Gallinazo	Montaña	Ornamental	

Peces		Sibetoño	Pez hacha	Caños y Lagunas	Alimenticio	
Peces		Refido	Nicuro	Caños y Lagunas	Alimenticio	
Peces		Nooño	Garopa	Caños y Lagunas	Alimenticio	
Peces		Egodoño-Jacotoño	Cana	Caños y Lagunas	Alimenticio	
Peces		Yoba	Sabalo	Caños y Lagunas	Alimenticio	
Peces		Jecotoño	Sabaleta	Caños y Lagunas	Alimenticio	
Peces		Fercido	Agujo	Caños y Lagunas	Alimenticio	
Peces		Refido	Picalón	Caños y Lagunas	Alimenticio	
Peces		Ñohodo	Palometa	Caños y Lagunas	Alimenticio	
Peces		Gɨdo	Peceta	Caños y Lagunas	Alimenticio	
Peces		Omima	Cheo Rayado	Caños y Lagunas	Alimenticio	
Peces		Koreño	Raya	Caños y Lagunas	Medicinal-Peligroso	De su higado se saca un aceite medicinal
Peces		Jɨdɨma	Mojoso	Caños y Lagunas	Alimenticio	
Peces		Chɨkɨe	Bocachico	Caños y Lagunas	Alimenticio	
Peces		Toho	Temblon	Caños y Lagunas	Alimenticio	
Peces		Kudubero	Sardina	Caños y Lagunas	Alimenticio	
Peces		Oricoño	Jacho	Caños y Lagunas	Alimenticio	
Peces		Ichoma	Guaraja	Caños y Lagunas	Alimenticio	
Peces		Ukudu	Madre de Bocachico	Caños y Lagunas	Alimenticio	
Peces		Iama	Botello	Caños y Lagunas	Alimenticio	
Peces		Meniño	Charapa	Caños y Lagunas	Alimenticio	
Peces		Ekuido	Pez Rabicolorado	Caños y Lagunas	Alimenticio	
Peces		Magueda	Caloche	Caños y Lagunas	Alimenticio	
Peces		Jogui	Camarón		Alimenticio	
Peces		Keinɨkɨ	Anguila			
Peces		Zucofe	Anguijuela			
Peces		ɨmuño	Puño	Caños y Lagunas	Alimenticio	
Peces		Oriño	Mojarra	Caños y Lagunas	Alimenticio	

Peces		Jusi	Pintadillo	Caños y Lagunas	Alimenticio	
Peces		Gafuɨ	Pez Sapo	Caños y Lagunas	Alimenticio	
Peces		Jocosama	Dorada	Caños y Lagunas	Alimenticio	
Cuatro Patas	Joma usema	Jomano	Mico Tanque	Laguna-Montaña	Alimenticio	
Cuatro Patas		Fereaño	Yulo/Chiguiro	Montaña	Alimenticio	
Cuatro Patas		Naima	Cachirre	Montaña	Alimenticio	
Cuatro Patas		Kɨkɨño	Ardilla	Bosque	Alimenticio	
Cuatro Patas		ɨchɨe minɨdo	Ratón de Agua	Caños y Lagunas		
Cuatro Patas	Beinaño		Gurre Trueno	Rastrojo	Alimenticio	
Cuatro Patas	Ereño		Oso Palmero	Rastrojo	Ornamental	
Cuatro Patas	Dovochi		Oso Hormiguero	Rastrojo	Ornamental	
Cuatro Patas	Joma		Maicero	Montaña	Alimenticio	
Cuatro Patas	Jomausema		Mono Tanque	Montaña	Alimenticio	
Cuatro Patas	Jemɨ		Churuco	Montaña	Alimenticio	
Cuatro Patas	Nɨmeido		Cusumbe	Montaña	Alimenticio	
Cuatro Patas	Cuɨta-Kuita		Mico Nocturno	Montaña	Ornamental	
Cuatro Patas	Ifada		Mico Chichico	Montaña	Ornamental	
Cuatro Patas		Iu	Mico Cotudo	Montaña	Alimenticio	
Cuatro Patas	Miñɨe	Miñɨe	Ratón	Montaña	Dañino-Ornamental	Perjudica
Cuatro Patas	Kɨto		Venado Colorado	Montaña	Alimenticio	
Cuatro Patas	Janachari/Suruyari		Tigre Dantero	Montaña	Ornamental	
Cuatro Patas	Edoɨma		Tigre Colorado	Montaña	Ornamental	
Cuatro Patas	Jɨkoriko		Tigrillo	Montaña	Ornamental	
Cuatro Patas	Mero	Mero	Cerrillo	Montaña	Alimenticio	Cerdo Silvestre
Cuatro Patas	Jidonico		Tigrillo	Montaña		
Cuatro Patas	Ocojɨ		Ratón de casa			
Cuatro Patas	ɨme		Boruga	Montaña	Alimenticio	
Cuatro Patas	Zuruma		Danta	Montaña	Alimenticio	
Cuatro Patas	Janayari		Tigre	Montaña	Ornamental	

Cuatro Patas	Jɨdobe		Mico Volador	Montaña		
Cuatro Patas	Jizico		Mico bebe leche	Montaña	Ornamental	
Cuatro Patas	Chabuda		Venado Rusio	Montaña	Alimenticio	
Cuatro Patas	ńenɨkɨ		Armadillo	Montaña		
Cuatro Patas	Jocha		Marimba	Montaña	Alimenticio	
Cuatro Patas		Rɨɨdo	Guara			
Cuatro Patas		Mɨgui	Tintín	Bosque	Alimenticio	
Cuatro Patas		Jasɨkɨ	Pero de Monte		Dañino	No sirve para Alimenticio-Se roba las gallinas
Cuatro Patas		JɨKɨrɨKɨ	Puerco Espín			
Cuatro Patas		Egaɨ	Zorro Platanero	Monte	Dañino	No nos sirve como Alimenticio al contrario nos perjudica en las plataneras-Daña cultivos de platanos
Cuatro Patas		Ñenɨkɨ	Gurre	Rastrojo	Alimenticio	
Otros		Jokosoma	Lagartijo	Rastrojo	Ornamental	
Otros		Konagou	Camaleon pequeño	Rastrojo	Ornamental	
Otros		Kema	Iguana amarilla	Rastrojo	Ornamental	
Otros		Akeido	Alacrán	Rastrojo	Ornamental	
Otros		Omokɨ	Conga	Rastrojo	Ornamental	
Otros		Unechuma	Avispa	Rastrojo	Ornamental	
Otros		Juñuco	Avejón	Rastrojo	Ornamental	
Otros		Jɨrakɨño	Abeja Real	Rastrojo	Ornamental	
Otros		Mokɨai	Amiga Tamboche	Rastrojo	Ornamental	
Otros		Neikɨño	Arriera	Rastrojo	Ornamental	
Otros		Tɨtɨru	Mariposa	Rastrojo	Ornamental	
Otros		Vɨbɨ o Rɨbɨ	Sapo	Rastrojo	Ornamental	
Otros		Doño	Rana	Rastrojo	Ornamental	
Otros		Jeyo	Culebra Pelogata	Rastrojo	Ornamental	

Otros		Monoire	Culebra Berrugosa	Rastrojo	Ornamental	
Otros		Kuneneiyo	Culebra Canangucha	Rastrojo	Ornamental	
Otros		Mocojeyo	Culebra cazadora	Rastrojo	Ornamental	
Otros		Fiodo	Grillo	Rastrojo	Ornamental	

A continuación se presentan las tablas de los inventarios de flora del resguardo El Quince, donde se relacionan las categorías en las que agruparon las plantas según su uso, su nombre común, el nombre en idioma uitoto y en algunos casos los usos específicos u otros usos diferentes a la categoría general.

Tabla 46. Plantas de uso maderable del resguardo El Quince

ÁRBOLES MADERABLES (BOSQUE)			
NOMBRE COMÚN (Español)		MiKA	NiPODE
1	canelo	siona	tiorai
2	achapo	emirey	emigi
3	perillo	ikina	ikikia
4	nogal	tiafeina	naimediña
5	flor morado	gisebegimo	
6	arenillo	nofirai	
7	ahumado	riarai	
8	laurel	tifiki	
9	indio viejo	janabachuy	
10	guarango	gataragia	
11	guamucho	mitirei	
12	cariaño	maimirigina	
13	gomo	chichigrei	
14	caimo	jificona	jipikogi
15	sangre toro	chimona	
16	medio comino	ikina	
17	polvillo	donicona	
18	cedro		
19	marfil		

Tabla 47. Frutas Silvestres de uso en el resguardo El Quince

FRUTAS SILVESTRES Jasiki raji			
NOMBRE COMÚN (Español)		MiKA	NiPODE
1	Perillo	ikigi	ikigi
2	Polvillo	donikoiji	
3	Balato		jifikogi
4	sangre toro		chimoji
5	mil pez	comeiji	comeiji
6	canangucha	kineki	kineji
7	guama churima		
8	castaño	iracaji	iraka
9	milpecillo	chumugi	chumuji
10	umary	necazi	
11	árbol de pan	uibirey	
12	guama verde	tidá	
13	sarrapio	jiforei	
14	cariaño	ugurei	

Tabla 48. Frutas de Chagra en el resguardo El Quince

FRUTAS DE CHAGRA			
NOMBRE COMÚN (Español)		NOMBRE DEL PALO	NOMBRE DEL FRUTO
1	uva	jiricona	jiricoji
2	caimo	jificona	jificoji
3	guama	jiseina	jiseño
4	arazá		
5	chirimolla	coguena	coguechi
6	chontaduro	jimena	jimegi
7	guanabana		
8	marañon	comeki	anuchi
9	piña	rosidoro	rosichi
10	carambolo		
11	naranja	naraji	
12	umary	necana	necasi
13	minche		
14	banano	ogofi	ogodo
15	zapote		
16	ahuyama		

17	sandia	sadɨo	sadɨgɨ
18	caña	genono	
19	cucuy	amena	(cucuijɨ)(cucuchɨ)
20	papaya		papayɨjɨ
21	ñame	refio	refɨjɨ
22	batata	refio	refɨjɨ
23	yuquilla	tuberei	tubujɨ
24	yota	dɨnachɨ	dunajɨ
25	mani	masacao	masacado
26	maraca	musena	musedo

Tabla 49. Plantas de Chagra en el resguardo El Quince

CHAGRA			
NOMBRE COMÚN		ÁRBOL	FRUTO
1	plátano	ogore	ogofo
2	yuca brava	jusɨfi	oguije
3	maíz	bechar ɨ	bechado
4	arroz	aroɨ	arodo
5	yuca dulce	jusɨfi	juñoi
6	yuca blanca	jusɨfi	usebɨ
7	banano	ogore	ogodo
8	pildoro	ogore	bidorojɨ

Tabla 50. Plantas de medicinales usadas y conocidas en el resguardo El Quince

PLANTAS MEDICINALES TRADICIONALES				
NOMBRE COMÚN		PLANTA	HOJA	USO
1	coca	jɨbɨna	jɨbɨbe	Mambear y se sopla al enfermo
2	tabaco	dɨons	dɨobe	El ambil se cocina y se mezcla con baba de maraca y sal natural.
3	ají	jɨfirei	jɨfɨjɨ	Espantar el diablo, para la locura
4	ortiga de flor	ɨmokɨrei		
5	ortiga de tallo	choreda		
6	albaca	nonorei	nonofe	Bañar a los niños.
7	achote	nonokɨ	nonojɨ	para tratar el

				espíritu a los niños
8	caña agria	nonorei		purgante
9	helecho	omima		Dolencia de cuerpo
10	helecho jacome	urio		Bailes para sacar las malas energías
11	yare			picaduras de conga y artesanías
12	yaje			Es la última dosis de un tratamiento para alentar
13	chuchuguasa	oicona		paludismo y picaduras de alacrán
14	yoco	usubeyoco		heridas
15	col			Riñones.

Tabla 51. Plantas de medicinales usadas y conocidas en el resguardo El Quince

PLANTAS MEDICINALES NO TRADICIONALES			
1	Sábila	13	Sauco
2	Malva	14	Ruda
3	Matarratón	15	Orégano
4	yerbabuena	16	hoja santa
5	poleo	17	Azafrán
6	pronto alivio	18	yanten
7	limoncillo	19	Condorcillo
8	Botoncillo	20	Noni
9	Toronjil	21	Algodón
10	gorgota	22	Dormidera
11	Verbena	23	paico
12	Nalga de zorro	24	zarzaparrilla

Usos
13: para la tos y purgante.
21: dolor de oído.

Tabla 52. Plantas usadas para artesanías en el resguardo El Quince

PLANTAS USADAS PARA ARTESANIAS					
Nombre Común	**Semilla**	**Fibra**	**Espiga**	**Tinte**	**Tallo**
plátano		X			X
yare		X			
guarama		X			
Cuamare		X			
guajo	X				

Chuchana	X				
garango	X				
Chocho	X				
Chaquira	X				
Siringa	X				
Roya puy	X				
Fono		X			
guache			X		
Chontaduro					X
pance burro		X			X
Jidoro		X		X	
Fique		X			
Junco					X

Tabla 53. Palmas Silvestres usadas en el resguardo El Quince

PALMAS SILVESTRES							
NOMBRE COMÚN		**MiKA**	**NOMBRE DEL FRUTO**	**NOMBRE DE LA CASCARA**	**NOMBRE DE LA HOJA**	**USOS**	**DONDE SE ENCUENTRA**
1	Mil pez	comaiña			comeiforo	techo de casa	selva
2	canangucho	kinena	kineki			alimento	selva
3	bombona	fegona				viviendas	selva
4	palmicho	jiziña					
5	milpecillo	gurina	guriji			alimento	selva
6	guajo	jarina		ieizai		sal para el ambil	selva
7	canambo	yarina			yariforo	vivienda	selva
8	asai	neda					
9	coco	ñekina					
10	chontaduro	jimena	jimeki			alimento, purgante	selva
11	palmilla	yayori	yayoji		yayobe	alimento	selva
12	corina	corina					
13	guarumo	ñotakai				artesanías	selva
14	chontilla	izina					
15	guadua	zikikai				construcción de vivienda	vega
16	puy	ere			ereforu	construcción de vivienda, molinillos	selva
17	cumare	ñekiro	ñekiki			artesanías, alimentos	selva
1		corina	coriji			alimento para	vega

8						peces	

Cabildo Ismuina

La sistematización del inventario elaborado por la comunidad de Ismuina contiene la siguiente información:
-La clasificación de los animales en: Aves, Peces y Terrestres.
-Los nombre comunes (en el idioma español).
-Los nombre de los animales en idioma uitoto, principalmente el dialecto Mɨka.
-Los espacios de uso identificados como dentro o fuera del cabildo.
-Los usos a la fauna divididos: Pájaros Místicos (animales que cumplen un papel como comunicadores de mensajes al hombre), Artesanales, Alimenticios y Mascotas.
-El Estado de Conservación: Amenaza (animales que pueden empezar a desaparecer en el territorio por factores de contaminación u uso indiscriminado) o Peligro (Animales que ya se observa una disminución de su población).

Tabla 54. Inventario de la fauna reconocida por la comunidad para su uso en el Cabildo Ismuina.

Clasificación	Nombre común	Nombre en el idioma	Espacios de uso	Usos	Especificación de Uso	Estado de Conservación
Aves	Cardenal	Erebeaɨda	Dentro del cabildo	Pájaro Místico		
Aves	Águila	Siuda	Fuera del cabildo			Amenaza
Aves	Picaflor	Fizido	Dentro del cabildo	Pájaro Místico		
Aves	Comejenerito	Guericoño	Dentro del cabildo	Mascota		
Aves	Cucarachero	Juchiro Godama	Dentro del cabildo	Pájaro Místico		
Aves	Carpintero Pequeño	Kɨraɨbiño	Rastrojo- Dentro del cabildo	Pájaro Místico		
Aves	Flautero	Totiguɨma	Dentro del cabildo	Medicinal	Aclarar la voz	
Aves	Torcaza	Uicoño	Dentro del cabildo	Alimento		
Aves	Pato Aguja	Nibodo	Rio-Fuera del cabildo	Alimento		
Aves	Pato	Noko	Fuera del cabildo	Alimento Artesanal		
Aves	Toche	Kenedoyagma	Fuera del cabildo	Artesanal- Pájaro Místico		
Aves	Carpintero	Eto	Fuera del Cabildo	Mascota-Pájaro Místico		
Aves	Colibrí	Fizido-Pitido	Dentro del Cabildo	Pájaro Místico- Adorno de la naturaleza		
Aves	Chilaco	Toza	Dentro del Cabildo	Alimento		
Aves	La Bruja	Esiko	Dentro del Cabildo	Pájaro Místico		

Aves	Carpintero Comejenero	Uecongo	Fuera del Cabildo-Monte	Pájaro Místico-Artesanal		
Aves	Picón Pequeño	Kairɨ da	Rastrojo- Dentro del cabildo	Artesanal		
Aves	Primavera	Tɨmonaraya	Fuera del cabildo	Pájaro Místico- Artesanal	Avisa el inicio del Verano	
Aves	Arendajo	Chirogoma	Fuera del Cabildo	Pájaro Místico- Artesanal	Para el aprendizaje (para la inteligencia)	
Aves	Gallineta	Mokotoɨ	Fuera del Cabildo-Monte	Alimento		
Aves	Toro Pisco	Sikɨgoɨ	Fuera del Cabildo-Selva	Pájaro Místico		
Aves	Garza	Juma	Fuera del Cabildo-Rios y Potreros			
Aves	Gavilán Real	Májaño	Fuera del cabildo	Artesanal		Amenaza
Aves	Pava Gedionda	Chaoco	Fuera del cabildo-Silvestre	Alimento		
Aves	Loro Real	Kuiodo-Kuyodo	Dentro del Cabildo	Artesanal- Alimento		
Aves	Soledad	Mɨogɨ	Fuera del cabildo-Silvestre			
Aves	Paujil	aɨfokɨ	Dentro del Cabildo	Alimento-Artesanal-Pájaro Místico		
Aves	Perdiz	Ereretaiko	Dentro del cabildo	Alimento-Artesanal-Pájaro Místico		
Aves	Pescador	Yoda	Dentro del Cabildo	Pájaro Místico		
Aves	Soldadito	Yoreyɨma	Dentro del Cabildo	Pájaro Místico		
Aves	Pajarito Siuma	Sikɨgoɨ	Dentro del Cabildo	Pájaro Místico		
Aves	Arrocero	Sirikuro	Silvestre-Fuera del cabildo	Pájaro Místico	Pájaro Mensajero	
Aves	Azulejo	Chuima	Fuera del cabildo	Pájaro Místico-Adorno de la naturaleza		
Aves	Buitre	jaikɨyɨ	Fuera del cabildo-Silvestre			
Aves	Tente	bakɨta	Fuera del cabildo-Silvestre	Pájaro Místico		
Aves	Buho	Buro	Fuera del cabildo	Pájaro Místico- Artesanal		
Aves	Pava Culloyo	Huɨdo	Fuera del cabildo-Silvestre	Mascota- Artesanal		
Aves	Chirijuelos	Uño	Dentro del Cabildo	Pájaro Místico	Avisa Robos	
Aves	Patílico	Jirigeko	Dentro del Cabildo	Mascota-Artesanal-Pájaro Místico		
Aves	Papagayo	Erada	Dentro del Cabildo	Artesanal- Alimento		
Aves	Guacamaya	Efa	Fuera del cabildo	Mascota- Artesanal-Alimento		

Aves	Franelado	Karitolo	Dentro del cabildo-Silvestre	Artesanal		
Aves	Cacambra	Jicacaño	Fuera del cabildo-Silvestre- Monte	Pájaro Místico		
Aves	Guachara ca	Jodoroko	Dentro del cabildo	Pájaro Místico-Mascota		
Aves	Chulo	Ino	Dentro del cabildo	Limpia el ambiente		
Aves	Guacama yo Amarilla	Mogoefa	Dentro del cabildo	Artesanal- Alimento		
Aves	Gavilán	Gogui	Dentro del cabildo			
Aves	Gavilán Lagatijero	Aiaɨresu	Dentro del cabildo-Rastrojo			
Aves	Gavilán Pequeño	Tetekɨ	Fuera del cabildo-Silvestre			
Peces	Garopa	Nafoɨ	Rio-Fuera del cabildo	Alimento		Amenaza
Peces	Cheo	Omima	Rios- Caños- Fuera del cabildo	Alimento		Amenaza
Peces	Cana	Yoba	Lagunas	Alimento		Peligro
Peces	Gamitana	Komueka gɨ	Río- Fuera del cabildo	Alimento		Amenaza
Peces	Palometa	Nafoɨ	Río- Fuera del cabildo	Alimento		Peligro
Peces	Rabi colorada	Chaloaza mbico(Ing a)	Quebrada-Fuera del cabildo	Alimento		Peligro
Peces	Botellos	Iama	Quebrada- Dentro del cabildo	Alimento		Amenaza
Peces	Cheo Rayado	Janaba jɨguida	Fuera del cabildo-Lagunas- Quebradas	Alimento		Amenaza
Peces	Peceta-Moneda	ɨebegio	Quebrada-Dentro del cabildo	Alimento		Peligro
Peces	Sábalo	Yoba	Fuera del cabildo-Lagunas- Quebradas	Alimento		Peligro
Peces	Nicuro	Refido	Fuera del cabildo-Lagunas- Quebradas-Ríos	Alimento		Amenaza
Peces	Picalón	Orodo	Dentro del cabildo-Lagunas- Quebradas-Ríos	Alimento		Amenaza
Peces	Raya	Koreivaɨni	Fuera del resguardo-Lagunas- Quebradas-Ríos	Remedio		Amenaza
Peces	Agujo	Faido	Caños- Fuera del cabildo	Alimento		Amenaza
Peces	Juan Viejo	Jɨko	Río- Dentro del cabildo	Alimento		Amenaza
Peces	Cuño	Yorón	Dentro del cabildo-Laguna	Alimento		Amenaza
Peces	Pez Perro	Jɨko	Fuera del cabildo-Quebrada	Alimento		Amenaza

Peces	Pez Hacha	Jata	Dentro del cabildo-Caños	Alimento		Amenaza
Peces	Pintadillo	Jusi	Fuera del cabildo-Río	Alimento		Amenaza
Terrestres	Nutria	Ifoe	Quebradas-Fuera del cabildo	Alimento		Amenaza
Terrestres	Tigre	Janallari	Monte-Fuera del cabildo	Remedio- Artesanal		Peligro
Terrestres	Zorro	Erejɨko	Silvestre-Rastrojo-Fuera del cabildo			Amenaza
Terrestres	Ratón de Agua	Jizɨraiko	Fuera del cabildo	Alimento		Peligro
Terrestres	Ráton de Casa	Miñɨe	Vive en las casas			Amenaza
Terrestres	Cusumbe	Nɨmaido	Fuera del cabildo	Alimento-Remedio-Mascota		Amenaza
Terrestres	Mico Chichico	Tiyɨ	Fuera del cabildo	Mascota-Alimento		Amenaza
Terrestres	Zorro Platanero	Egaɨ	Monte- Rastrojo-Dentro del cabildo			Amenaza
Terrestres	Mico Tanque	Nejomao	Dentro del cabildo	Alimento-Mascota		Amenaza
Terrestres	Tigrillo	Jidonico	Monte-Lagunas y Rios-Fuera del cabildo	Artesanal		Peligro
Terrestres	Ardilla	KɨKɨño	Monte-Fuera del cabildo			Peligro
Terrestres	Perro de Monte	Jukukuri	Monte-Fuera del cabildo			Peligro
Terrestres	Guara	Fɨdo	Rastrojo-Dentro del cabildo			Amenaza
Terrestres	Danta	Zuruma	Monte-Fuera del cabildo	Alimento-Remedio	Manteca para Remedio	Peligro
Terrestres	Cerrillo	Mero	Monte-Fuera del cabildo	Alimento		Peligro
Terrestres	Manao	Eimoɨ	Monte-Fuera del cabildo	Alimento		Peligro
Terrestres	Mico Nocturno	Jimokɨ	Monte-Fuera del cabildo	Alimento		Peligro
Terrestres	Tigre Colorado	Edolco	Monte-Fuera del cabildo	Artesanal		Peligro
Terrestres	Chiguiro	Fereaño	Fuera del cabildo			
Terrestres	Mico Maicero	Joma	Monte-Fuera del cabildo	Alimento		Peligro
Terrestres	Puerco Erizo	Jɨkurɨqɨ	Fuera del cabildo	Alimento-Artesanal	Espina para abrir orificio en la oreja	Peligro
Terrestres	Boruga	ɨime	Fuera del cabildo	Alimento		Peligro
Terrestres	Venado	Kɨto	Fuera del cabildo	Alimento-Artesanal		Peligro
Terrestres	Tintín	Mɨguɨ	Dentro del cabildo	Alimento		Peligro
Terrestres	Zorrillo		Monte			Peligro
Terrestres	Mico Churuco		Monte	Alimento-Mascota		Peligro

A continuación se presentan las tablas de los inventarios realizados con el Cabildo Ismuina, donde se relacionan las categorías en las que agruparon las plantas según su uso, su nombre común, el nombre en idioma Uitoto y en algunos casos los usos específicos u otros usos diferentes a la categoría general.

Tabla 55. Plantas de uso maderable del Cabildo Ismuina.

ÁRBOLES MADERABLES		
NOMBRE COMÚN		**MiKA**
1	juan soco	ikɨkaɨ
2	achapo	ɨmarui
3	cedro	cherokɨ
4	carbón	Nuirai
5	yarumo	kɨraɨkaɨ
6	maduro plátano	anirokaɨ
7	Siringa	jizɨrai
8	arracacha	yimokaɨ
9	cabo de hacha	jɨkaɨ
10	capirón	faigɨ
11	higuerón	jɨgagɨ
12	ceibo	juzigɨna
13	guaduas	bobokaɨ
14	poporo	jaikɨna
15	castillo	amuyɨna
16	canelo	uyebeai
17	tara, marfil, nogal	ɨɨafaikat
18	medio comino	corakaɨ
19	polvillo, tamarindo	makurigɨ
20	gualandai	nomagɨ
21	guarango	jɨfogɨ
22	granadillo rojo	kɨrɨtɨgo
23	muchilero	merɨzigɨ
24	acapu	ɨkogo nemona
25	sangre toro	ukukaɨ
26	manguillo	
27	mantequillo	enokakɨ
28	marañon	añana
29	pela cara	jemeña

30	flor morado	jizi ibofe
31	yugu	kɨna
32	cochi fierro	oberai
33	castaño	ifakɨna
34	juansoquillo	jekɨmore
35	palo de cemento	jiñona
36	balato	bafakona
37	chuchuguasa	ɨrɨgona
38	caimo de monte	jifikona
40	balsamo	rɨena
41	maraca de monte	mɨzegɨna
42	palo de aji	jifirai
43	fono blanco	dofirai

Tabla 56. Inventario de las palmas que se usan en el Cabildo Ismuina

PALMAS SILVESTRES		
NOMBRE COMÚN		**MɨKA**
1	Cananguchа	kɨnekɨ
2	Mil pez	komaijɨ
3	Milpecillo	rɨjɨ
4	Azai	neegɨ
5	palma de cumare	ñekɨkɨ
6	Cananguchilla	Ziyajɨ
7	palmilla	Zitojɨ
8	platanillo	Uyubeko
9	Coco	Uyokɨ
10	palma de guajo	Jarɨgɨ

Tabla 57. Frutales Silvestres usados en el Cabildo Ismuina

ARBOLES FRUTALES SILVESTRE		
NOMBRE COMÚN		**MɨKA**
1	yugo	kɨdo
2	marañon	añayɨ
3	polbillo	macurijɨ
4	castaño	ifakayi
5	juansoco	ikɨkɨ
6	gualandai	nonaigoɨ
7	uva de monte	zirɨkojɨ
8	cochi fierro	obedo
9	balato	bafakojɨ

10	maraca de monte	mɨzeyɨ
11	laurel	ugujɨ
12	guarango	matue
13	sangre toro	yimojɨ
14	manguillo	chinoroi
15	guamo de monte	mɨie

convenciones	
	semillas
	Fibras

Tabla 58. Inventario de frutas de rastrojo que usan los habitantes del Cabildo Ismuina.

FRUTAS DE RASTROJO		
NOMBRE COMÚN		**MɨKA**
1	chontaduro	jimekɨ
2	umari amarillo	nemojɨ
3	uva caimarona	jirɨkoji
4	maraca	mezeyɨ
5	aguacate	nomedo
6	guamo	jizaño
7	cucui	ukuyɨ
8	arbol de pan	uibiyɨ
9	laurel	ugujɨ
10	caimo	jifikoyɨ
11	umari negro	jobeño
12	umari verde	nekazɨ
13	umari café	goño
14	cuatro filo bejuco	amɨyɨ

Tabla 59. Plantas de Chagra del Cabildo Ismuina

CHAGRA		
NOMBRE COMÚN		**MɨKA**
1	yuca	maikajɨ
2	plátano	ogodo
3	yuca brava	jujɨ
4	yuca manicuera	farekajɨ
5	piña	rociyɨ
6	caña	kononogɨ
7	daledale	tubujɨ
8	ñame	jakaijɨ
9	batata	refijɨ
10	mafafa	dunajɨ
11	Col	dunabe
12	maíz	bellado
13	frijol	poroto
14	arroz	raitɨruaɨ
15	maní	mazakajɨ
16	achira	chigɨbe
17	Ají	jifijɨ
18	tabaco	dɨona
19	coca	jibina
20	barbasco pepita	dɨa
21	barbasco raíz	juya
22	barbasco hoja	cuipe
23	tomate	

5.3. Amenazas ambientales y presiones sobre la biodiversidad

Para abordar las problemáticas ambientales las comunidades[28] desarrollarón dos actividades, en la primera a través de 10 preguntas se realizó la identificación de las problemáticas relacionadas con la fauna. En un segundo ejercicio se señalaron los impactos a la flora debido a algunas prácticas en el manejo del territorio.

Koreguajes

Dentro del diagnóstico desde la sabiduría espiritual del plan de vida Koreguaje se resalta que la "La salud del territorio presenta dificultades de orden espiritual y presencia fuerte de actores externos que no respetan los límites del territorio tradicional"[29] lo que coincide con la percepción de la comunidad sobre los conflictos, presiones y amenazas con las que están conviviendo.

Resguardo Jerico Consaya

Tabla 60. Resultados del ejercicio de identificación de problemáticas, percepción y manejo de la fauna en el resguardo Jericó Consaya

FAUNA	
PREGUNTA	**RESPUESTA**
¿Qué se puede hacer para que los animales no se acaben?	-Disminuir la tala del bosque -Darle control a la cacería y pesca -Cuidar los árboles frutales
¿Quién o quienes se encargan de cuidar los animales?	-Toda la comunidad
¿Si se acaban los animales que pasa con usted, su familia y su comunidad?	-Hay mucho sufrimiento y crisis, hay que comprar productos externos, se deben buscar soluciones

[28] Estos ejercicios se realizaron con los participantes a los talleres de percepción territorial, referidos en las hojas de asistencia, los cuales fueron divididos primero en dos grupos "Fauna y Flora", y luego en plenaria se expusieron los resultados de la dinámica, se compartieron inquietudes, correcciones y aportes nuevos para cada escenario.

[29] Documento Plan de vida pueblo Koreguaje Construcción del pensamiento Koreguaje para la vida, avances 2006 - 2007. CRIOMC. Pág. 19.

¿Quisieran que se acabaran los animales que no se cazan? ¿Por qué?	No, porque algunos animales sirven para remedio, limpian el mal olor, controlan las plagas
¿Qué se hacía antiguamente para que los animales no se acabaran?	-No echaban veneno a los caños y lagunas -Se cazaba silenciosamente con la cerbatana pero solo a los grandes -No se talaban los bosques -Se pedía permiso al cacique para poder cazar
¿Qué prácticas actuales hacen parte de la tradición?	-El baile tradicional -Toma de yagé -Lengua tradicional -Comida tradicional -Pesca con arpón y flecha -Elaboración de artesanías
¿Qué prácticas actuales (nuevas para la cultura) no hacen parte de la tradición?	La chapana, anzuelos, mayas, veneno, atarraya, chinchorro, calandrio, tápanas, naylon
¿Creen que los animales se pueden acabar para siempre? ¿Por qué?	Sí, porque si no hay montaña, ni agua no se reproducen
¿Cree que es necesario para su territorio llevar a cabo prácticas de manejo de los animales para que no se acaben?	Si
¿Qué practicas considera que se deben hacer o seguir haciendo con los animales?	Concientizar a la comunidad No echar químicos en las lagunas, ni en los caños No talar el bosque

	Cazar animales grandes, solo los pequeños No casar en la época de reproducción

Tabla 61. Resultados del ejercicio de amenazas ambientales y presiones sobre la Flora en el resguardo Jericó Consaya.

ACTIVIDAD	IMPACTO DIRECTO	IMPACTO INDIRECTO	RECOMENDACIONES PARA SOLUCION
-Quema	-Se destruye naturaleza	-Destruyen animales,	-Acuerdo con la comunidad para no destruir el bosque con quemas, no quemar cerca a los caños, quemar controladamente
-Agroquímicos	-Perjudica los pastajes	-contamina el oxígeno, seca caños Perjudica el suelo	-Charlas comunitarias, decir al estado que no envié agroquímicos y concientizarse para no usar
-Hidrocarburos	-Destrucción de terrenos	-Desierto, se acaba el agua, no tendríamos que comer	-Reflexión con la comunidad y llegar a un acuerdo
-Ganado	-Daña quebradas, daña el terreno	-Pisoteo daña el suelo, donde pisa no crece nada, contaminación	-Cerco a 500 metros de fuentes de agua, enterrar animales lejos del agua, conseguir árboles para las vacas y sembrar en los potreros
-Extracción de madera por vecinos	-Acaban el bosque	-Se acaban las frutas, animales y el hombre	-Acuerdo para un dialogo con los representantes de veredas vecinas

En lo concerniente a los conflictos en el territorio, presiones y amenazas la comunidad identificó, además de la pérdida de algunos recursos de fauna y flora por inadecuado manejo de los recursos naturales, por ejemplo: la tala del bosque, la ganadería, la sísmica y el tema de problemas de vecinos que los acusan de entrar a sus predios a cazar. Cabe mencionar que hoy en día el tema de deforestación está asociado a los proyectos de compensación de actividades de hidrocarburos que están dirigidos a ganadería. Las fumigaciones a cultivos ilícitos, aplicadas en el sector, también fueron clasificadas como impacto negativo para la comunidad[30]. Asimismo hablaron de una debilidad cultural por los pocos conocedores de las tradiciones del pueblo Koreguaje.

Figura 51. Mapa social elaborado por la comunidad primer taller de percepción noviembre de 2012 TNC y ACT, se resaltan los vecinos con los que se tiene conflictos, límites y terrenos de la comunidad.

[30]Ya para el año 2003/2004 la defensoría en un informe sobre la situación de la población indígena del departamento de Caquetá, señala para le municipio de Solano la presencia de grupos armados, AUC y FARC, la vulnerabilidad de la población indígena. También señala que la seguridad alimentaria se ve afectada por la fumigación de cultivos ilícitos. Ver: Defensoría del Pueblo Defensoría Delegada para los Indígenas y las Minorías Étnicas 2003-2004 Situación de los derechos fundamentales, colectivos e integrales de los pueblos indígenas del departamento del Caquetá

Comunidad Buena Vista

En lo concerniente a los conflictos en el territorio, presiones y amenazas la comunidad identificó, además de la pedida de algunos recursos de fauna y flora por inadecuado manejo de los recursos naturales por ejemplo tala del bosque y afectación de las fuentes hídricas ya ha empezado a escasear el pescado, tiene problemas de comunicación según señalaron con su comunidad vecina de Jericó pero es en algo que trabajan continuamente. El tema de problemas de vecinos que los acusan de entrar a sus predios a cazar y pescar es otro de los conflictos señalados en los ejercicios de percepción. Cabe mencionar que en esta comunidad también hoy en día el tema de deforestación está asociado a los proyectos de compensación de actividades de hidrocarburos que están dirigidos a ganadería.

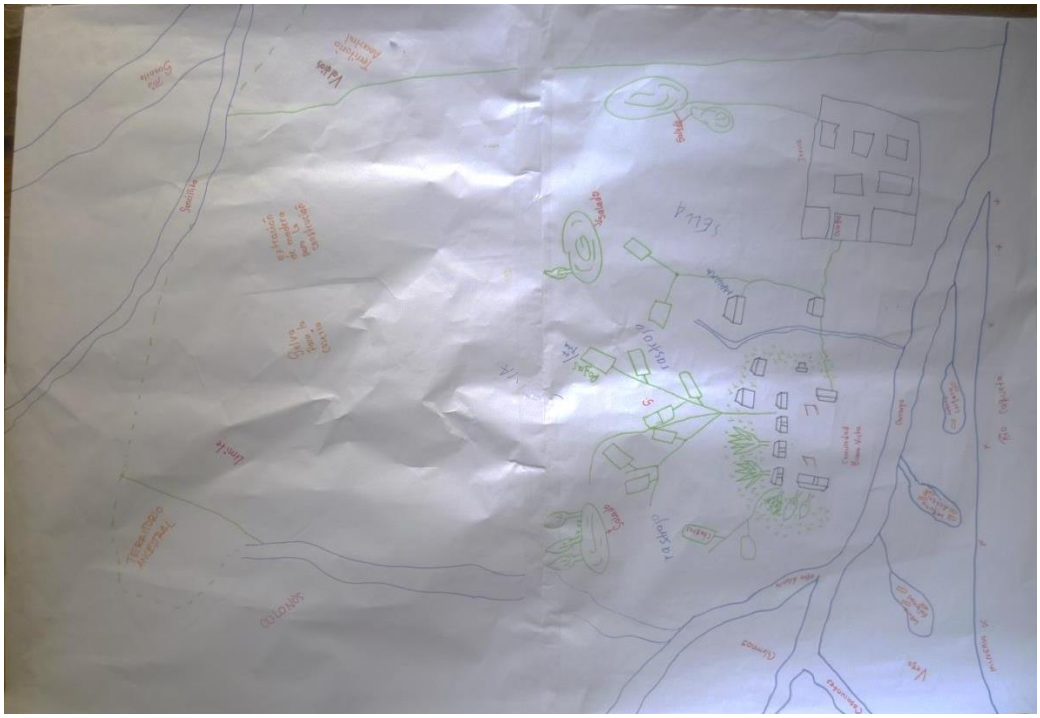

Figura 52. Mapa social elaborado por la comunidad primer taller de percepción noviembre de 2012 TNC y ACT, se resaltan los vecinos con los que se tiene conflictos, límites y terrenos de la comunidad.

Resguardo La Teofila de la Arenosa

Tabla 62. Resultados del ejercicio de identificación de problemáticas, percepción y manejo de la fauna en el resguardo La Teófila.

PREGUNTAS	RESPUESTAS
¿Qué se puede hacer para que los animales no se acaben?	-Conservar pero sabiendo porque se conserva -Utilizar los animales pero solo para el consumo -Utilizar otras alternativas
¿Quién o quienes se encargan de cuidar los animales?	La comunidad
¿Si se acaban los animales que pasa con usted, su familia y su comunidad?	-Se acabaría la vida -Se aguantaría hambre -Los niños y la comunidad se desnutrirían
¿Quisieran que se acabaran los animales que no se casan? ¿Por qué?	No, porque algunos controlan enfermedades, otros ahuyentan las culebras y representan protección
¿Qué se hacía antiguamente para que los animales no se acabaran?	No se hacía nada porque había abundancia de animales, el territorio era solo de ellos, la gente era nómada
¿Qué prácticas actuales hacen parte de la tradición?	Arco y flecha, arpón nasa, barbasco
¿Qué prácticas actuales (nuevas para la cultura) no hacen parte de la tradición?	Atarraya, escopeta, anzuelos, maya, calendario, taparo, chinchorro
¿Creen que los animales se pueden acabar para siempre? ¿Por qué?	Si, si no conservamos y los matamos se acaban, el crecimiento de la población también los afecta

¿Cree que es necesario para su territorio llevar a cabo prácticas de manejo de los animales para que no se acaben?	Si es necesario, porque los hijos deben conocer los animales
¿Qué practicas considera que se deben hacer o seguir haciendo con los animales?	-Llevar a cabo un control interno, dentro de la comunidad, tener un medio de casería donde se puedan proteger los animales -Terminar de escribir el reglamento y hacerlo cumplir

En lo concerniente a los conflictos en el territorio, presiones y amenazas la comunidad identificó, además de la pedida de algunos recursos de fauna y flora por la extracción de madera, conflictos con vecinos colonos problemáticos que contaminan por el uso de químicos en sus cultivos, practican la ganadería de forma extensiva y día a día amplia los potreros según mencionaron. Es importante resaltar que varias de estas actividades también son realizadas esencialmente por los colonos vecinos. Hoy en día están negociando un proyecto de sísmica con Ecopetrol y su retribución será un proyecto productivo de ganadería, esto parece no causar ninguna inquietud dentro de la comunidad.

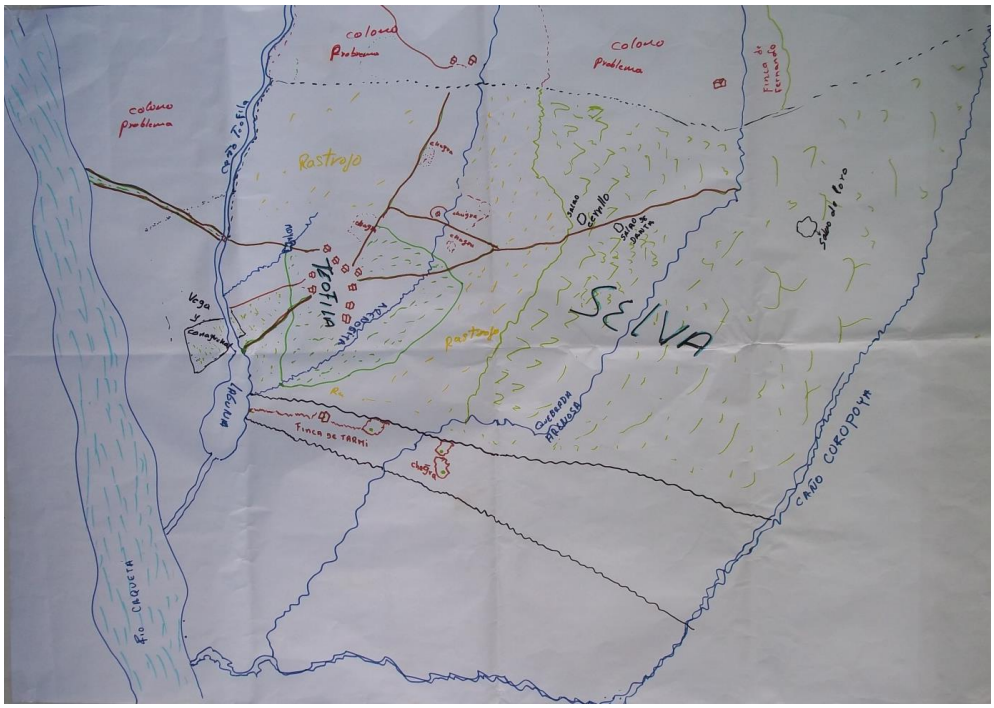

Figura 53. Mapa social elaborado por la comunidad primer taller de percepción Noviembre de 2012 TNC y ACT, se resaltan los vecinos con los que se tiene conflictos, límites y terrenos de la comunidad.

Uitotos

Resguardo Aguas Negras

Tabla 63. Resultados del ejercicio de identificación de problemáticas, percepción y manejo de la fauna en el resguardo Bajo Aguas Negras.

PREGUNTAS	RESPUESTAS
¿Qué se puede hacer para que los animales no se acaben?	No matar los animales que no se comen y los que se comen, matarlos de vez en cuando. Se tiene que tener en cuenta la época. El manejo debe ser el adecuado, aplicando las normas
¿Quién o quienes se encargan de cuidar los animales?	Cada familia cuida los animales en su territorio pero el manejo es de todos o comunitario.
¿Si se acaban los animales que pasa con usted, su familia y su comunidad?	-No se podría comer carne -Si falta el chulo, habría mucha contaminación -Algunos animales comunican algo en la naturaleza, sin ellos no nos dábamos cuenta de las cosas.
¿Quisieran que se acabaran los animales que no se casan? ¿Por qué?	No, porque cada animal tiene su función
¿Qué se hacía antiguamente para que los animales no se acabaran?	-Se casaban animales pero variados, un día se casaba un guara, otro una boruga, otro un cerrillo, etc. -Había poca gente, los colonos estaban lejos, por lo tanto no habían escopetas por eso no morían muchos
¿Qué prácticas actuales hacen parte de la tradición?	-Los instrumentos de pesca como: Tápana, la nasa echa de coquillo, corneta, teda,

	-Barbasco pero ya se usa muy poco porque mata hasta los pequeñitos. -Cuando son animales grandes como las dantas hay que saber cuántas hay y cuantos somos -Hay que matar los que abundan, no matar los que son pocos como: cerrillos y dantas
¿Qué prácticas actuales (nuevas para la cultura) no hacen parte de la tradición?	La maya, la escopeta, los anzuelos, los venenos, la atarraya
¿Creen que los animales se pueden acabar para siempre? ¿Por qué?	Si, por que los matamos y no los dejamos reproducirse
¿Cree que es necesario para su territorio llevar a cabo prácticas de manejo de los animales para que no se acaben?	Si es necesario
¿Qué practicas considera que se deben hacer o seguir haciendo con los animales?	Ponernos de acuerdo y colocar normas en nuestro territorio

Tabla 64. Resultados del ejercicio de amenazas ambientales y presiones sobre la Flora en el resguardo Bajo Aguas Negras.

ACTIVIDAD	IMPACTO DIRECTO	IMPACTO INDIRECTO	RECOMENDACIONES
Tala de arboles Tumba de monte Quemas Aprovechamiento del bosque Tumba con motosierra	Desaparecen arboles No vuelve a crecer monte Desaparece el abono de la tierra Los arboles no retoñan Desaparece el árbol	Disminuyen alimentos Se acaba y se contamina el agua Los animales pierden la vivienda Se pierde el árbol que sirve de alimento o la palma Se afectan los animales	-Protege y realizar restauración -Dejar árboles para proteger suelo -Si no se dejan arboles hay que reforestar -No tumbar cerca a los caños -Usar cercas vivas - Terrenos divididos - Controlar quemas -Enseñarle a la gente a quemar -Aprovechar hojas y frutos -Sembrar para comer en el futuro -Ponernos de acuerdo como vamos a manejar los arboles de nuestro territorio

Al indagar sobre los conflictos socioambientales, presentes en la comunidad Aguas Negras, a través de los ejercicios participativos, se hicieron visibles problemas relacionados con talas, acceso a sitios de pesca, minería, límites prediales y problemas con la agricultura.

La comunidad encuentra conflictivo llegar a acuerdos de bordes y límites con las poblaciones de colonos vecinos, en los sectores donde limitan con terrenos baldíos de la nación. En este mismo sector, se tiene la percepción que los colonos hacen uso de recursos del reguardo, en tanto se encuentra presencia de aserradores por el lado del rio Peneya, de la misma manera, colonos entran a faenas de casería en el territorio del resguardo, lo cual se convierte en irrespeto a las normas y reglas de juego entre indígenas y colonos.

Otro de los conflictos expresados tiene que ver con la disminución de la oferta ambiental de peces en los caños pertenecientes al territorio de Aguas Negras. Debido a esta ausencia de especies, la comunidad indígena se concentra en el uso del recurso de casería.

Los caños el peregrino y el pedregazo, al interior de la comunidad, son afectados e impactados por el mal uso y la sobre explotación del recurso de pesca por parte de colonos en las lagunas que son áreas de nacimiento y se encuentran fuera del resguardo sobre su límite predial. Esta situación origina conflictos en el uso de un recurso común.

Se mencionaron algunos problemas de la comunidad en lo referente a enfermedades de la piña, el plátano y el maíz, y los impactos de las fumigaciones de los cultivos ilícitos también afectan sus cultivos y la salud de los ecosistemas[31].

En lo relacionado con el conflicto de minería ilegal , se reconocieron por parte de la comunidad, la existencia de 14 balsas de minería de oro con presencia en el rio Caquetá, al frente del resguardo, poniendo en riesgo los ecosistemas estratégicos de la comunidad.

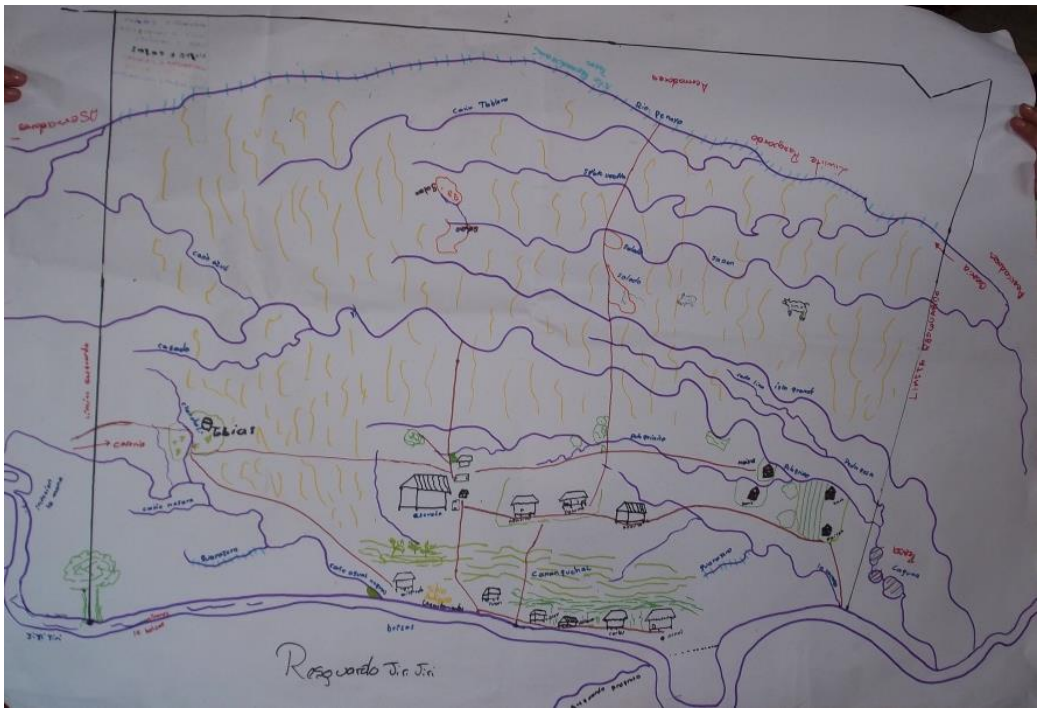

Figura 54. Mapa social del territorio y sus conflictos, del resguardo Bajo Aguas Negras elaborado taller de percepción 2012 TNC y ACT.

[31] Ya para el año 2003/2004 la defensoría en un informe sobre la situación de la población indígena del departamento de Caquetá, señala para le municipio de Solano la presencia de grupos armados, AUC y FARC, la vulnerabilidad de la población indígena. También señala que la seguridad alimentaria se ve afectada por la fumigación de cultivos ilícitos. Ver: Defensoría del Pueblo Defensoría Delegada para los Indígenas y las Minorías Étnicas 2003-2004 Situación de los derechos fundamentales, colectivos e integrales de los pueblos indígenas del departamento del Caquetá

Resguardo Huitora

Tabla 65. Resultados del ejercicio de identificación de problemáticas, percepción y manejo de la fauna en el resguardo Huitora.

PREGUNTAS	RESPUESTAS
¿Qué se puede hacer para que los animales no se acaben?	No matarlos, cuidarlos, conservarlos
¿Quién o quienes se encargan de cuidar los animales?	Toda la comunidad
¿Si se acaban los animales que pasa con usted, su familia y su comunidad?	Si no hay animales el bosque no crece y la comunidad aguanta hambre, hay que cuidar la montaña para que el territorio no se vuelva un desierto.
¿Quisieran que se acabaran los animales que no se casan? ¿Por qué?	Es bueno que no se acaben por que cada animal tiene un valor importante en la naturaleza, algunos sirven para propagar semillas, otros cuidan los cultivos como el gavilán descabezador que cuida el cultivo de arroz
¿Qué se hacía antiguamente para que los animales no se acabaran?	Se usaban trampas, la cacería y la pesca era controlada, se cuidaban los salados, se mataban los machos para el consumo, el jefe de la tribu daba permiso para casar. Se pescaba con nasa, se usaba el barbasco pero se endulzaba cuando era necesario para cortar el efecto.
¿Qué prácticas actuales hacen parte de la tradición?	Todavía se conserva la flecha, arpón, trampas, nasa, barbasco.
¿Qué prácticas actuales (nuevas para la	La atarraya, la escopeta, las mallas, la

cultura) no hacen parte de la tradición?	pistola y la careta, el machete, anzuelos, veneno.
¿Creen que los animales se pueden acabar para siempre? ¿Por qué?	Si, por que necesitan tiempo para que crezca la población
¿Cree que es necesario para su territorio llevar a cabo prácticas de manejo de los animales para que no se acaben?	Si es necesario un plan de manejo para cuidar los animales.
¿Qué practicas considera que se deben hacer o seguir haciendo con los animales?	Enseñar el cuidado de los animales y poderlo practicar desde los adultos para poder dar ejemplo a los niños. Enseñarles a los niños el cuido de los animales Planificar la cacería de acuerdo a las épocas de cría Fortalecer lo tradicional de acuerdo a las prácticas para el cuido de los animales

Las actividades de identificación de amenazas ambientales y presiones sobre la biodiversidad fueron fundamentales para el proceso que se inició con cada comunidad de identificar la importancia que tiene elaborar un Plan de Manejo de Resguardo. Pensar las problemáticas que amenazan la flora y la fauna de cada resguardo suscitó inmediatamente un interés por parte de los líderes y miembros de los resguardos de manejar el territorio en el cual, si bien se evidencia una apropiación, no se tiene un control total de éste. Estas actividades también revelaron para las comunidades que las prácticas de cacería, pesca y tala se llevan a cabo sin tener ningún tipo de control u restricción. Además las comunidades en su totalidad manifestaron la necesidad de tener proyectos en sistemas productivos que generen ingresos los cuales eviten el uso indiscriminado de sus recursos naturales.

En relación con situaciones conflictivas o conflictos ambientales presentes en la comunidad del resguardo Huitorá, los habitantes expresaron problemas relacionados con la presencia de pescadores que ingresan al territorio del resguardo por el norte, más exactamente por el caño Orotuya, y por este mismo

sector es por donde se saca la madera. Lamentablemente, este es un problema que enfrentan a través de todos sus límites, que son en su gran mayoría ríos o caños.

De igual manera, fueron señalados problemas de invasión de terrenos. De acuerdo con lo que la comunidad manifiesta, este problema se presenta a consecuencia del tamaño del resguardo, ya que por su gran extensión, resulta difícil el control y la gobernabilidad de todo el territorio del resguardo sin los suficientes recursos.
La escasez de madera, también se plantea como conflictiva, ya que producto de una actividad desmesurada y sin control de la explotación de este recurso, este sea va agotando. Los habitantes mencionan que deben desplazarse muy lejos para obtener este material.

Igualmente, se identificó un conflicto con un territorio considerado tradicional para la comunidad, el cual no fue legalizado dentro de la resolución oficial del resguardo, y que actualmente está en posesión de una persona particular.

La comunidad ha mencionado de igual forma un conflicto con el P.N.N La Paya, relacionado con temas de ampliación y límites entre PNN y el resguardo Huitorá. Los miembros de la comunidad Huitorá sienten que no son invitados ni consultados para la toma de decisiones sobre territorios que hacen parte de su resguardo.
Un tema que resulta conflictivo, pero que no fue tocado a profundidad en las reuniones, tiene que ver con su límite del rio Caquetá, ya que sobre el rio, muy cerca a la comunidad están establecidas un gran número de balsas de extracción de oro que originan percepciones de colonización, lo cual genera muchas quejas de parte de la comunidad. Por último, sería importante mencionar que se escuchó algo relacionado con una propuesta sísmica en el resguardo, pero no se extrajo más información acerca de este tema.

Resguardo Coropoya

Tabla 66. Resultados del ejercicio de identificación de problemáticas, percepción y manejo de la fauna en el resguardo Coropoya.

PREGUNTA	RESPUESTAS
¿Qué se puede hacer para que los animales no se acaben?	Matarlos pero controladamente
¿Quién o quienes se encargan de cuidar los animales?	El hombre

¿Si se acaban los animales que pasa con usted, su familia y su comunidad?	Nos tocaría comprar los alimentos, como enlatados, en cuanto a lo tradicional, muchos de estos animales sirven para medicina al no haber, nos tocaría comprar los medicamentos
¿Quisieran que se acabaran los animales que no se casan? ¿Por qué?	Que no se acaben por que la naturaleza los necesita, cada animal tiene su función
¿Qué se hacía antiguamente para que los animales no se acabaran?	Antiguamente se controlaba, se mataban los animales grandes y los pequeños se dejaban para que se reprodujeran. También se pedía permiso al cacique para poder ir a cazar. Hoy en día, ya no se vive como antes, cada cual caza a la hora que quiera, matan muchos y no le piden permiso al cacique.
¿Qué prácticas actuales hacen parte de la tradición?	-La mambia o mambear, chupar ambil, la Caguana, el casabe, la fariña, el ají, chomendo, el tabaco -Se pesca con flecha, se conservan los animales y las plantas para la medicina tradicional - todavía se hacen artesanías como: Balay, matafrio, tiesto, escobas, hamacas, machacador
¿Qué prácticas actuales (nuevas para la cultura) no hacen parte de la tradición?	La vestimenta, el idioma, los alimentos, la forma de cazar y pescar, el matrimonio (predomina el mestizaje, ya no se quieren entre indígenas), la vivienda, el trabajo y las herramientas
¿Creen que los animales se pueden acabar para siempre? ¿Por qué?	Los animales se pueden acabar por causa de la deforestación, de esta forma los animales se alejan y se acaban las aguas

¿Cree que es necesario para su territorio llevar a cabo prácticas de manejo de los animales para que no se acaben?	Si es necesario
¿Qué practicas considera que se deben hacer o seguir haciendo con los animales?	Se debe controlar la forma de casería y de pesca, es importante conservar el monte

Tabla 67. Cadena productiva de la extracción y comercialización de especies maderables en el Resguardo de Coropoya

ESPECIES	ACTORES	MOTIVACION	QUIEN TOMA LA DECISION	COSTOS
Cedro Marfil Perillo Tamarindo Amarillo Achapo Chingale Cacho chocho	Comerciantes Corteros Cocinera Arriero Trochero Balseros Comunidad Machimbradora exportadores	Necesidad Remesa Gasolina	Comunidad Individual	Mulas Botes Gasolina Aceite quemado Remesa Motosierra Machete Hacha

GANANCIAS	EPOCA	TIEMPO DE LA ACCION	POSIBLES ALTERNATIVAS DE MANEJO
Motobomba Caseta Canoa Madera por madera Uniforme deportivo Equipos de sonido	Todo el tiempo (comerciantes) Para las canoas (luna gecha)	2 años Según el contrato y comportamiento	-No más extracción para el futuro de los niños -Cuidar lo que queda -Explotar pero reforestar -Cortar madera para vender pero sacando algunos intermediarios (cortándola nosotros mismos) -Medidas de manejo

			(reforestar) -No dejar acabar los arboles maderables -Cuidar las semillas de los que se están acabando, para reforestar -Cortando y recuperando -Zonificación

De la misma manera, en lo concerniente a los conflictos, presiones y amenazas la comunidad identificó, además de la pedida de algunos recursos de fauna y flora, la extracción de madera que está llevando a la deforestación y la minería sobre el rio Caquetá. Es importante resaltar que varias de estas actividades son realizadas esencialmente por colonos residentes en el área que contratan con el resguardo. Las fumigaciones a cultivos ilícitos, aplicadas en el sector, también fueron clasificadas como impacto negativo para la comunidad[32]. Dentro de la discusión los cabildantes también expresaron su preocupación sobre la perdida de semillas. Adicionalmente, en el ámbito social, se identificó poca participación de los jóvenes en los asuntos de producción para subsistencia y temas tradicionales, quedando así, pocos manbeadores y ancianos conocedores.

Resguardo el Quince

Tabla 68. Resultados del ejercicio de identificación de problemáticas, percepción y manejo de la fauna en el resguardo El Quince.

PREGUNTAS	RESPUESTAS
¿Qué se puede hacer para que los animales no se acaben?	-Cazar pero con el conocimiento de la autoridad -No matar animales en cantidades exageradas -No deforestar

[32] Ya para el año 2003/2004 la defensoría en un informe sobre la situación de la población indígena del departamento de Caquetá, señala para le municipio de Solano la presencia de grupos armados, AUC y FARC, la vulnerabilidad de la población indígena. También señala que la seguridad alimentaria se ve afectada por la fumigación de cultivos ilícitos. Ver: Defensoría del Pueblo Defensoría Delegada para los Indígenas y las Minorías Étnicas 2003-2004 Situación de los derechos fundamentales, colectivos e integrales de los pueblos indígenas del departamento del Caquetá

¿Quisieran que se acabaran los animales que no se casan? ¿Por qué?	Los animales que no se consumen no se matan porque cada uno tiene su función
¿Quién o quienes se encargan de cuidar los animales?	-Los padres de las crías -Nosotros mismos
¿Si se acaban los animales que pasa con usted, su familia y su comunidad?	Habría desplazamiento en la comunidad, nos moriríamos de hambre, abría escases de alimento, no se conocerían los animales en un futuro, abría escases de alimento
¿Qué se hacía antiguamente para que los animales no se acabaran?	-La forma de cazar era diferente, no había deforestación, se les daba tiempo a los animales para que la población volviera a crecer -La pesca se hacía de forma tradicional -Se protegían los sitios importantes como: los salados y cananguchales
¿Qué prácticas actuales hacen parte de la tradición?	-Los alimentos como: casabe, fariña, chisa, Caguana, carne, pescado, elaboración del mambe y ambil, reunión del cacique en la maloca, la huerta tradicional, la manera de hacer la chagra, instrumentos de pesca -Las artesanías como: canasto, matafrios, nasas, cornetas, traje típico, cernidor, colador, chocote, soplador, nasa de yare, tancho, tiesto, machucador
¿Creen que los animales se pueden acabar para siempre? ¿Por qué?	Si se acaban, porque si se matan mucho no se pueden reproducir
¿Qué prácticas actuales (nuevas para la cultura) no hacen parte de la tradición?	La música, los bailes, las comidas, ganadería (bovinos, porcinos), medios de transporte (motores), motosierras,

	guadañas, vestuario, vivienda, reforestaciones, medios de comunicación (computadores, internet, celulares, radio, etc.), la manera de prender candela, forma de cocinar (antes se hacía en ollas de barro), la manera de hablar
¿Cree que es necesario para su territorio llevar a cabo prácticas de manejo de los animales para que no se acaben?	-Sí, se deben construir comités para el cuidado de los animales -Matar animales pero controladamente (caza y pesca) -Controlar la deforestación
¿Qué practicas considera que se deben hacer o seguir haciendo con los animales?	Seguir cuidando el bosque, cumpliendo el reglamento del comité

Tabla 69. Amenazas ambientales y presiones sobre la Flora en el resguardo El Quince

ACTIVIDAD	-Tala en las fuentes hídricas -Aserrío -Ganadería -Cacería -Pesca en tiempo de postura (Mes de Abril) -Hidrocarburos (estudios)
AFECTACION	-Perdida de oxígeno, se acaban los frutos, perdida de arboles -Escases de madera -Tala de árboles en las fuentes hídricas, el suelo se vuelve infértil -Se alejan los animales
IMPACTODIRECTO	-Deforestación -Perdida de madera, perdida de semillas y perdida de costumbres -Tala -Extinción de animales - Escases de agua en las fuentes hídricas, perdida del habitad de los animales

IMPACTO INDIRECTO	-Perdida de alimento para animales, perdida de plantas medicinales -Perdida del suelo -Escases de alimento -Perdida de reproducción del (alimentación, agotamiento del pescado) -Pérdida total de la flora y la fauna, (perdida del agua y el suelo, perdida del territorio)
RECOMENDACIONES	-Reforestación cercana a las fuentes hídricas -GANADERIA: Manejo de potreros, sistemas silvopastoriles -CACERIA: Dialogo con las entidades competentes, además de oficios exigiendo protección -Cumplimiento de las garantías establecidas en las consultas previas y aserrío -Cumplimiento al control interno

Cabildo Ismuina

Tabla 70. Resultados del ejercicio de identificación de problemáticas, percepción y manejo de la fauna en el cabildo Ismuina

PREGUNTAS	RESPUESTAS
¿Qué se puede hacer para que los animales no se acaben?	-Cuidar la reserva -Ampliación y reforestación del cabildo Ismuina -Control de caza: Cuándo cazar, cómo cazar y cómo se va a repartir la presa -Hablar con los entes de control regional
¿Quisieran que se acabaran los animales que no se casan? ¿Por qué?	-Gran parte de estos animales no atentan contra las personas del cabildo y sí acabamos con estos dañamos y desequilibramos la naturaleza
¿Quién o quienes se encargan de cuidar los animales?	-Los ancianos por medio de los ritos -Todos los habitantes porque todos tenemos la responsabilidad de realizarlo

¿Si se acaban los animales que pasa con usted, su familia y su comunidad?	-No habrá historia para las demás generaciones -Habrá un desequilibrio de la naturaleza
¿Qué se hacía antiguamente para que los animales no se acabaran?	-Manejos espirituales para estar en contacto con la naturaleza (ritos, el baile de la fruta y el zucuṫ) -Chagras rotativas anuales para que los animales tengan sustento
¿Qué prácticas actuales hacen parte de la tradición?	-Actualmente no se realizan prácticas solo se hace folklor , porque cualquier persona no puede realizar un baile tradicional , además los ancianos o adultos toman la decisión de quien puede realizar un baile tradicional y que tenga raíces
¿Creen que los animales se pueden acabar para siempre? ¿Por qué?	-Sí porque la misma población se encarga de talar los bosques para el asentamiento de ellos mismos
¿Qué prácticas actuales (nuevas para la cultura) no hacen parte de la tradición?	-Ganadería -Técnicas de siembra -Proyectos -Vivienda -Lengua -Alimentación -Vestimenta
¿Cree que es necesario para su territorio llevar a cabo prácticas de manejo de los animales para que no se acaben?	-Control rotatorio de chagras y rastrojo
¿Qué practicas considera que se deben hacer o seguir haciendo con los animales?	-Conservación de los árboles y terrenos para no acabar el hábitat de los animales

Tabla 71. Cadena productiva de la extracción y comercialización de especies maderables en la comunidad de Ismuina

ESPECIES	ESPACIOS DE USO	ACTORES	MOTIVACION
-Tamarindo -Achampo -Canelo (medio - comino) -Perillo (Juan Soco) -Marfil -Amarillo -Agua ras -Flor Morado -Ahumado -Muchilero -Nacedor -Balato -Granadillo de vega	MONTE BRAVO O MONTAÑA FIRME -Achampo -Canelo -Perillo -Marfil -Amarillo VEGA -Agua ras -Granadillo de vega -Balato	-Comerciante -Cabildo -Dueños de madera -Cortero o -motosierrista -Arrieros Dueños de -botes (Comerciantes) -Empresa maderera -Transformadores -Consumidores	-Falta de alternativa económica -Construcción -Transporte -Artesanías

QUIEN TOMA LA DESICION	COSTOS	GANANCIAS
-La autoridad del cabildo -El dueño del predio -Comprador	-Motosierra -Aceite -Combustible -Bestias -Bote -Arriero -Remesa -Cocinera -Hacha -Machete -Lima -Manila -Aceite quemado	-Palo grande $100.000 Bloque tamarindo $40.000 -Tablón de canelo $25.000 metro -Achampo bloque $12.000 -Tablón $70.000 docena Abajo $1.000 Bloque -El precio lo pone el comerciante según su criterio

EPOCAS	TIEMPO DE LA ACCION	POSIBLES ALTERNATIVAS DE MANEJO
-No tiene tiempo -Se hace constantemente para los comerciantes -Cuando es para el uso en la comunidad se corta en luna menguante para que no se apolille -El perillo no se debe mojar porque se curte	**Corte: 5 días** 100 bloques tamarindo **Transporte: 15 días** **Bote:** 15 días a Puerto Arango	-Crear empresas de poco impacto -Reforestación (proyectos) -Los cabildos se deben organizar y hacer el trabajo ellos mismos -No intermediarios -Reglamentar el corte de madera en los resguardos -Que el gobierno, corpoamazonia apoye y respete las normas de los resguardos -Organizarse en la comunidad, fortalecer los planes de vida de los pueblos -Mirar otra alternativa económica, que beneficie a toda la comunidad/ todos los sectores

La mayor parte de la comunidad de Ismuina señala que su principal problema es la poca tierra que tienen para realizar sus prácticas de subsistencia, lo que conlleva a una dependencia del comercio del casco urbano de Solano. La calidad del suelo que tienen sus terrenos no es buena, ya que según ellos, son ácidos, y el avance de la colonización restringe el uso de algunos recursos como el agua y la madera. La comunidad manifiesta tener problemas con la hormiga arriera, al igual que con el acceso a elementos del bosque, ya que deben usar predios de vecinos. Resaltan que el matadero que se encuentra dentro del cabildo Ismuina les trae perjuicio por contaminación del agua y olores. Los miembros del cabildo necesitan y están a la espera de constituirse como resguardo para fortalecerse y lograr consolidarse en este territorio.

6. Recomendaciones

- Actualizar la información de la población de cada resguardo con el censo 2013, para verificar información de los diferentes documentos oficiales consultados.

- En el tema de historia de poblamiento se continuaría con una evaluación en el mambeadero sobre los derechos de uso sobre el territorio, enmarcado en los hitos de poblamiento y su pertenencia a clanes, así como las relaciones de parentesco entre ellos y con comunidades vecinas.

- Profundizar en historias tradicionales y relaciones culturales de la fauna y la Flora, para integrar la fision de caciques, conocedores, ancianos en la zonificación del territorio de cada resguardo del proyecto NZD.

- Analisar las percepciones y simbolismos que se realcionan con la fauna y flora identificada por los habitantes de los resguardos del proyecto NZD.

- Ahondar en dimensiones y clasificaciones traidicionales relacionadas con el manejo y protección del territorio.

BIBLIOGRAFIA

1. **ACILAPP. 2012. Plan salvaguarda pueblo Murui. BIE IT+NO ÑUE AR+ KA+ Y+NUANO DEL PUEBLO MÚRUI NA+RA+ (HUITOTO). CAPÍTULO PUTUMAYO. RESGUARDOS HUITORÁ Y AGUAS NEGRAS. DEPARTAMENTO DEL CAQUETÁ. Departamento del Putumayo, Municipio de Puerto Leguizamo.**

2. **Asociación de Cabildos UITOTO del Alto rio Caquetá – ASCAINCA. Plan Integral de vida del pueblo Uitoto del Caquetá. 2011. Florencia, Caquetá, Colombia. Pp.**

3. **Defensoría del Pueblo. Defensoría Delegada para los Indígenas y las Minorías Étnicas. 2003-2004 Situación de los derechos fundamentales, colectivos e integrales de los pueblos indígenas del departamento del Caquetá.**

4. **Documento *Plan de vida pueblo KoreguajeConstruccion del pensamiento Koreguaje para la vida*, avances 2006 - 2007. CRIOMC.**

5. **EOT del municipio de Solano. 2011.**

6. **GARZÓN C. & MACURITOFE V., 1992. La noche, las plantas y sus dueños. Aproximación al conocimiento botánico en una cultura amazónica. COA. P 38-54.**

7. **GANITSKY D., 2013 Documento sin publicar. *Taller de Percepción Territorial*. ACT Colombia.**

8. ***HERRERA J., 2002. "Criterios Metodologicos para la formulación del plan de vida de la comunidad indígena uitoto Manaiye del municipio de Solano departamento del Caqueta". Universidad Nacional de Colombia. Facultad de Ciencias Humanas. Departamento de Sociologia. Bogota D.C. pp 285.***

9. ***MARÍN Silva P., 1994. "Etnolingüística e historia de la región de los ríos Putumayo, Caquetá y Caguan" Revista Manguare Vol. 9 No10. C.H. UNAC. Santa fe de Bogotá.***

10. ***MARÍN Silva P., 1996 "La información Lingüística implícita en los datos de archivo: Un casa de reconstrucción étnica". Revista Memoria. Archivo general de la Nación. Santa fe de Bogotá.***

11. **Plan de desarrollo municipal 2012-2015 Solano – Caquetá**

12. ***ORDOÑEZ Y., Diagnostico socioeconómico del cabildo Ismuina del pueblo Huitoto. 2009. Convenio No.0255 SENA-Corpoamazonia-OZIP. Departamento de Caquetá y Putumayo.***